

# سنڌ جي ريجائي تاريخ جا ڇهه هزار سال

مصنف

ايم. ايڇ. پنهور

سهيڙيندڙ ۽ سنڌيڪار

عمر سومرو





## مصنف



ايم. ايڇ. پنهور 1925 جي ڪرسمس ڏهاڙي (25 ڊسمبر) ابراهيم ڪڇي (دادو ضلعو) ۾ ڄائو. اين. اي. ڊي انجنيئرنگ ڪاليج مان 1949 ۾ مڪينيڪل ۽ اليڪٽريڪل انجنيئرنگ ۾ بيچلر ۽ 1953 ۾ يونيورسٽي آف وسڪانسن، ميڊيسن (آمريڪا) مان ايگريڪلچرل انجنيئرنگ ۾ ايم. ايس. سي جي ڊگري حاصل ڪيائين.

1953 کان 1969 تائين سنڌ ۾ اولھ پاڪستان حڪومتن ۾ خدمتون سرانجام ڏنائين، پھريان چار سال سنڌ ۾ ايگريڪلچرل انجنيئر طور ۽ وڌيڪ ٻارھن سال سپرنٽينڊنگ انجنيئر ايگريڪلچرل مشينري طور ڪم ڪندي سنڌ ۽ بلوچستان جي آبادگارن کي ٻني سنوارڻ ۾ جر جي پاڻي جي سڌاري جون سهوليتون مهيا ڪيائين. ان عرصي دوران کاتي جي بلڊوزرن جو انگ تيرھن مان وڌائي ڇھ سو ۽ ملازمن جو انگ ھڪ سو مان ڇھن ھزارن تائين پڇاڻيائين. بلڊوزرن جي مرمت لاءِ تيرھن ورڪشاپ ٺھرايائين، جيڪي اڃا تائين ڪم ڪن پيا. سنڌ ۾ ٽي ھزار ۽ بلوچستان ۾ ھڪ ھزار ٽيوي ويل لڳرايائين ۽ جر جي پاڻي، ان جي سرجن، سڌاري ۽ سنڀال بابت ڏھ ڪتاب لکيائين. انھن منجھان 1964 ۾ لکيل ۽ 1969 ۾ وڌايل ۽ سڌاريل ”گراؤنڊ واٽر ان حيدرآباد ايندڙ خيرپور ڊويزنس“ (ون يونٽ وارن ڏينھن ۾ سنڌ کي سنڌ سڏڻ ڏوھ ليکبو هو) آبادگارن، سرڪاري رٽاڪارن ۽ ٽيوي ويل ھٿڻ وارن لاءِ ڄاڻ جو پينڊار ثابت ٿيو ۽ اڃا تائين ان عنوان تي ان کان بھتر ڪو ٻيو ڪتاب ناھي آيو.

1970 کان وٺي مرڻ گھڙي تائين ريجائٽي، پاڻي جي نيڪ، جر جي پاڻي، زراعت ۽ تعليم، تحقيق ۽ صنعت لاءِ گھربل سائنسي سامان ۾ مھارت رکندڙ ھڪ انجنيئرنگ ڪنسلٽنگ ڪمپني ھلائيندو رھيو ۽ صرف سرڪاري رٽاڪن تي ئي ڪم ڪيائين.

اباڻي ڪرت ڪڙم ٻڌ ڪندو آيو ۽ ٽنڊي ڄام ويجهو باغبانيءَ تي ھڪ تحقيقي مرڪز ٺاھيائين، جتي چوويهه نوان ميوا متعارف ڪرايائين، جن منجھان ٻارھن سندس جيئري ٽي پڙيءَ ۾ پھچي چڪا ھئا. کوڙ سارا نوان ۽ مختلف ميوا پيدا ڪيائين، جيڪي روايتي مندڻن کان ڪجهه مھينا پوءِ تائين ٻرلھن ٿا. زندگيءَ جي پڇاڙ ڪن ڏھاڪن جو سالن دوران پنھنجي باغ ۾ جيت مار ۽ پوٽا مار دواوتون پنھ بند ڪري مڪمل قدرتي پاڻن تي پاڙيائين. باغ ۾ ڪيل تحقيق آڌار ھر ميوي لاءِ ڌار ڌار مٽيوئل لکيائين، جيڪي سڀ گڏائجڻ تہ چار ھزار کن صفحا ٿيندا ۽ نقل ميون ۾ پڇاين تي سندس لکيل ڏھ مينيويئل ان کان سواءِ آھن. سندس ڇپيل مضمونن ۽ انجنيئرنگ ۽ زراعت تي ڪتابن جو انگ اسي کن ٿيندو ۽ پنجاھ کان وڌيڪ سائنسي موضوعن تي رپورٽون پڻ ڇپجي چڪيون آھن.

سنڌ تي سندس لکيل منجھان ”گراؤنڊ واٽر ان حيدرآباد ايندڙ خيرپور ڊويزنس“ 1969، ”سورس مٽيريل آن سنڌ“، 1977، ”ڪرانالاجيڪل ڊڪشنري آف سنڌ“، 1983، ان جو سنڌي ترجمو ”پيرائٽي سنڌ ڪٿا“، 2011، ”اٽن اسٽريٽيڊ ھسٽاريڪل اٽلس آف سومرا ڪنگڊم آف سنڌ“، 2003، ان جو سنڌي ترجمو ”تصوير سنڌ“، 2006، ”واٽر ڪٽايرمينٽ آف رويرين ايريا آف سنڌ“ ۽ ”سڪس ٽائونڊ بيٽرس آف اريگيشن ان سنڌ“، 2011، جيڪو سندس لاڏاڻي کانپوءِ ھن سنڌيڪار مرتب ڪيو ۽ ان جو سنڌي ترجمو توهان جي ھٿن ۾ آھي، ڇپجي پڌرا ٿي چڪا آھن.

سنڌ، زراعت، سائنس ۽ ٽيڪنالاجيءَ تي ڪيترائي ايوارڊ ماڻيائين، جن ۾ صدر پاڪستان پاران انجنيئرنگ ۽ زراعت تي 1992 ۾ ڏنل ”ستاره امتياز“ به شامل آھي. سندس چارٽي پٽ آمريڪا ۾ رھندا ھئا، جن منجھان ھڪ سندس جيئري گذاري ويو.

21 اپريل 2007 تي لاڏاڻو ڪري ويو. پنھنجي جيون جي پھرين ڏھن سالن بابت انگريزيءَ ۾ لکيل سندس آتم ڪٿا جو سنڌي ترجمو ”جڳ بيتي آپ بيتي“ عنوان سان سندس جيئري ڇپجي پڌرو ٿيو. سندس جوڙيل ايم. ايڇ. پنهور ٽرسٽ جون واڳون پٽس سٽي حسين پنهور سنڀاليون آھن، جنھن جي ڪوششن ۽ سنڌ يونيورسٽيءَ جي سھڪار سان سنڌ يونيورسٽيءَ ۾ ايم. ايڇ. پنهور جيئرن ٺھڻ جو ڪم ھلي پيو. سندس ڪيل ڪم بابت مڪمل ڄاڻ حاصل ڪرڻ لاءِ ويب سائيٽ [www.panhwar.com](http://www.panhwar.com) ڏسي سگھجي ٿي.

## سنڌيڪار



عمر سومري جا وڏا سنڌ جي ضلعي نوشهري فيروز جي ڳوٺ ڌامڙي ۾ آباد ھئا. پاڻ پنھنجن ٽن ڏھاڪن کان وڌيڪ عرصي کان ڪراچيءَ ۾ آباد آھي. اڪنامڪس ۾ ماسٽرس ڪيل اٿس. الاڻيڊ بينڪ ۾ 22 سال ڪم ڪرڻ کان پوءِ 2000 ۾ 42 سالن جي ڄمار ۾ پنھنجي رضاسان رٽائرمينٽ ورتائين.

2003 ۾ ايم. ايڇ. پنهور پاران سنڌ جي سومرن ۽ سندن راج بابت سائنسي انداز ۾ ڪيل تحقيق کي ”اٽن اسٽريٽيڊ ھسٽاريڪل اٽلس آف سومرا ڪنگڊم آف سنڌ“ نالي ڇپرايائين.

انھي جو سنڌي ترجمو ڪري 2006 ۾ تصوير سنڌ نالي سان پنھنجي جوڙيل عمر سومرو اڪيڊميءَ پاران ڇپرائي پڌرو ڪيائين جنھن جو ٻيو ڇاپو 2013ع ۾ ڇپيو. 2008 کان 2010 دوران پاڪستان ٽيليويزن جي چئنلن تي ڪراچي سينيئر ٽان پيش ٿيندڙ مختلف سنڌي پروگرامن جي ميزباني ڪيائين ۽ اسڪرپٽ لکيائين. 2010 ۾ ڊاڪٽر مھر عبدالحق سومري جي ڪتاب ”دي سومراز“ جو سنڌي ترجمو ڪيائين، جيڪو ساڳئي سال ”سومرا راج گھراڻو“ نالي سان ڇپجي پڌرو ٿيو. ڪتاب ”سڪس ٽائونڊ بيٽرس آف ھسٽري آف اريگيشن ان سنڌ“ لاءِ ميزيل مواد کي ليڪڪا ايم ايڇ پنهور جي لاڏاڻي کان پوءِ سھيڙي تر تيب ڏنائين، جيڪو 2011 ۾ ڇپجي پڌرو ٿيو. ان جو سنڌي ترجمو توهان جي ھٿن ۾ آھي.

2011 ۾ ئي ايم. ايڇ. پنهور جي ٽي ڏھاڪا اڳ ڇپيل ڪتاب ”ڪرانالاجيڪل ڊڪشنري آف سنڌ“ جو سنڌي ترجمو ڪيائين ۽ ”پيرائٽي سنڌ ڪٿا“ نالي سان پنھنجي جوڙيل عمر سومرو اڪيڊميءَ پاران ڇپائي پڌرو ڪيائين.

نڍڙو ڏيئو - ٿورڙو تيل - وٽ آھر سوجھرو





**سنڌ جي ريجائي تاريخ**  
**جا ڇهه هزار سال**



ايم . ايڇ . پنهور

جي شاهڪار تصنيف

“Six Thousand Years of History of Irrigation in Sindh”

جو ترجمو

# سنڌ جي ريڃاڻي تاريخ جا ڇهه هزار سال

سهيڙيندڙ ۽ سنڌيڪار

عمر سومرو



عمر سومرو اڪيڊمي، ڪراچي، سنڌ



## سڀ حق ۽ واسطاً سهيڙيندڙ ۽ سنڌيڪار وٽ محفوظ

هن ڪتاب جي ڪنهن به حصي جو نقل، فوٽو يا ڦير ڦار سان اتارو مڪمل طرح منع آهي. ڪتاب جي ڪنهن به حصي کي ڪنهن به وضع يا جلد ۾ ڇاپڻ ۽ رڪارڊ ڪرڻ واري خلاف قانوني ڪارروائي ڪئي ويندي.

- ڪتاب : سنڌ جي ريجائي تاريخ جا ڇهه هزار سال  
موضوع : تاريخ  
مصنف : ايمر. ايڇ. پنهور (1925-2007ع)  
(ستاره امتياز)  
سهيڙيندڙ ۽ سنڌيڪار : عمر سومرو 0300-7051347  
ڇاپو : پهريون  
سال : 2013ع  
ڪمپوزنگ ۽ لي آئوٽ : عمر سومرو اڪيڊمي، ڪراچي، سنڌ  
گرافڪس : اڪسيرو سومرو 0335-2188608  
امر سومرو 0300-3713099  
ڇپيندڙ : سنڌيڪا اڪيڊمي ڪراچي، سنڌ 021-32737290  
ڇپائيندڙ : عمر سومرو اڪيڊمي،  
B-138، بلاڪ-2، سعدي ٽائون، ڪراچي-75280، سنڌ.  
اي ميل: umersoomro@hotmail.com  
قيمت : 900 روپيا



## فهرست

### نثر

131	پارٿي راڄ (46 - 78ع)، ڪُشان راڄ (اتر سنڌ: 78 - 175ع)، پارٿي راڄ (لاڙ سنڌ: 78 - 175ع ۽ سڄي سنڌ: 175 - 283ع) دوران ريجائي	باب سترهون	10	وڪ اڳتي
			11	مينهائي، ريجائي
			13	تلهه
			19	باب پهريون
137	ساسانين جي راڄ ۾ ريجائي (283 - 356ع)	باب ارڙهون		سنڌ جي اهم ثقافتي واقعن ۽ راڄ گهراڻن جي پيرائتي ترتيب
141	سنڌ جي واهليڪا گهراڻي (356 - 415ع تائين) ۽ ننڍين ننڍين بادشاهين (500ع تائين) جي دور ۾ ريجائي	باب اٺويهون	23	ريجائيءَ جي شروعات
			31	باب ٽيون
145	سنڌ جي راءِ گهراڻي جي راڄ ۾ ريجائي (500 - 641ع)	باب ويهون		سنڌ ۾ ڏاڍ-راڄ يا آبشاهي: ريجائيءَ جو هڪ فطري نتيجو: ريجائيءَ وارن هڙني سوڪ آبهوا وارن علائقن نيبل، دجله-فرات، گوانگ هو، ميسوآمريڪا ۽ سنڌو ماٿر ۾ هڪ هڪجهڙو گڻ
149	برهمڻ گهراڻي جي راڄ ۾ ريجائي (سڄي سنڌ: 641 - 712ع ۽ اڀرندي سنڌ: 715 - 725ع)	باب ايڪيهون	37	باب پنجون
153	سنڌ ۾ اُمويين جي گورنرن (711 - 746ع) ۽ عباسين جي گورنرن (751 - 854ع) جي دور ۾ ريجائي	باب ٻاويهون	41	ريجائي سماج ۾ ڪڙميءَ جو سماجي ۽ معاشي رتبو
159	سنڌ تي هبارين جي راڄ ۾ ريجائي (854 - 1011ع)	باب ٽيويهون	43	باب ڇهون
165	سومرن جي راڄ ۾ ريجائي (1011 - 1351ع)	باب چوويهون		آبهوا ۾ ڦير ۽ سنڌ توڻي هندي ريگستان ۾ ثقافتي اوسر (9,000 - 1,500 ق.م)
181	سمن جي راڄ ۾ ريجائي (1351 - 1522ع)	باب پنجويهون	61	باب ستون
189	آخري برفاني جُڳ سنڌ ۾: 1530 - 1700ع ڏکڻ ايشيا جي اترين ڀاڱن ۾: 1850ع	باب چويهون		گرمر آبهوا: نئون پٿر جُڳ (نيولٿڪ) انقلاب، سنڌ ۾ زراعت جي شروعات ۽ تهذيب جو اسرڻ (7,000 - 4,500 ق.م)
193	ارغونن، ترخانن ۽ مغلن جي سنڌ ۾ گورنرن جي راڄ ۾ ريجائي (1525 - 1701ع)	باب ستاويهون	67	باب اٺون
205	ڪلهوڙن جي راڄ ۾ ريجائي (1701 - 1783ع)	باب اٺاويهون	101	باب نائون
215	ٽالپرن جي راڄ ۾ ريجائي (1783 - 1843)	باب اٺتِيهون	105	سنڌو ماٿر تهذيب جي ڍرڪڻ جا ڪارڻ (1,650 - 900 ق.م)
219	ريجائي ڏاڍ-راڄ خلاف انگريز سرڪار جون اڏوگابريون ڪوششون	باب ٽيهون	107	باب يارهون
221	انگريز راڄ ۾ اوائلي ريجائي (1843 - 1932ع)	باب ايڪتِيهون	111	باب ٻارهون
233	سکر بئراج جي تاريخ (1855 - 1932ع)	باب ٻتِيهون		ڪيائي ۽ سنڌ ۾ ريجائي (519 - 400 ق.م)
245	ڪوٽڙي بئراج رٿا (1948 - 1960ع)	باب ٽيتِيهون	117	باب تيرهون
247	گڊو بئراج رٿا (1953 - 1962ع)	باب چوتِيهون	121	باب چوڏهون
			125	باب پنڌرهون
				سڪندر هٿان سنڌ فتح ٿيڻ ۽ ريجائي (326 - 325 ق.م)
				مورين جي راڄ ۾ ريجائي (321 - 184 ق.م)
				باختري يونانين جي راڄ ۾ ريجائي (187 - 70 ق.م)
				باب سورھون
				ستين جي راڄ ۾ ريجائي (70 ق.م - 46ع)



277	سنڌ جا شهر ۽ وسنديون: سنڌو درياءَ سرشتي جي وهڪرن ۾ ڦيرا اچڻ سبب انهن جو وسڻ ۽ ڦٽڻ 3,500 ق. م - 1843ع	ضميمو-2	249	سکر بئراج ۾ آزاديءَ کان پوءِ ڪيل واڌارا ۽ سڌارا (1947 - 1985)	باب پنجتِيهون
			251	سمر ۽ ڪلر: ريڄائيءَ جا نتيجا	باب چتِيهون
291	هاڪڙو يا سرسوتي تڪرار: سائنسدانن، تاريخدانن ۽ لوڪ ڪهاڻيڪارن جون ڀانت ڀانت ناليون ڳالهيون	ضميمو-3	253	ڪلهوڙن ۽ ٽالپرن جي دور جا واه، جن کي انگريزن پنهنجي راڄ جي پهرين 30 سالن (1843 - 1873ع) دوران سڌاريو ناهيو	ضميمو-1
305	سنڌ ۾ جر جو پاڻي ۽ ان جي ويجهي مستقبل ۾ صورتحال	ضميمو-4			

## نقشا

120	187 - 184 ق. م: باختري يونانين (ڊيميٽريس ۽ منيندر) جا سنڌ فتح ڪرڻ جا گس	نقشو نمبر 14	14	سنڌ جي بيهڪ	نقشو نمبر 1
			18	سنڌ جي هيٺ مٿاهين جو نقشو ۽ سنڌوءَ ۽ ان ڇاڙن جا پٺئين ڌرتي جوڙجڻ ۾ وهڪرا	نقشو نمبر 2
122	174 ق. م: سنڌو-يوناني، رومي ۽ يوناني سلطنتون 174 ق. م ۾	نقشو نمبر 15	21	2500 ق. م - هنوقت تائين: سنڌوءَ جا پنپور ويجهو وهڪرا	نقشو نمبر 3
124	74 ق. م: پارٿي ۽ سٿي سلطنتون (سنڌ سميت)	نقشو نمبر 16	50	4500 - 1050 ق. م: ايران ۽ هاڻوڪي پاڪستان وچ ۾ اوائلي ڳانڍاپن جا گس ۽ واپاري واٽون	نقشو نمبر 4
132	200 ق. م - 200ع: سنڌ ۽ اولهه وچ ۾ واپاري گس	نقشو نمبر 17	52	سنڌ ۾ چشما ۽ جهرڻا	نقشو نمبر 5
134	140ع: ڏکڻ ايشيا ۾ ڪُشان سلطنت ڪُنشڪ جي حاڪميءَ هيٺ پنهنجي وڏ ۾ وڏ پڪيڙ وقت	نقشو نمبر 18	62	2600 ق. م - 1226ع: ڪڇ جو ڏنگ، جنهن ڪڇ کي سنڌ، ڪاٺياواڙ ۽ اولهه گجرات وچ ۾ پُل بڻائي ڇڏيو	نقشو نمبر 6
138	سنڌوءَ جا وچولي سنڌ ۾ ڪاٺيا پاسي ستين کان تيرهين صدين ۾ نارو، سامارو، پراڻ، شهدادپور ۽ نصرپور وهڪرا	نقشو نمبر 19	63	2500 - 1000 ق. م: اُسرنڌڙ، ساماڻل ۽ ڍرڪنڌڙ سنڌو تهذيب جي پڪيڙ	نقشو نمبر 7
138	سنڌوءَ جا لاڙ سنڌ ۾ ڪاٺيا پاسي ڏهين کان چوڏهين صدين ۾ بلڙي، گونگڙو، گولاڙچي ۽ احمد راڄو وهڪرا	نقشو نمبر 20	64	1000 - 500 ق. م: لوهه جي ڪم جو ننڍي ڪنڊ ۽ 600 - 500 ق. م: 16 مهاجن ڀڳڻ ۾ پڪڙجڻ	نقشو نمبر 8
138	سنڌوءَ جا ساڄي پاسي ڏهين کان ارڙهين صدين ۾ ڪلري، بگهاڙ، رڀل ۽ اوچتو وهڪرا	نقشو نمبر 21	106	519 ق. م: ڪياني حاڪم دارا-1 جي سلطنت	نقشو نمبر 9
138	1250 - 1750ع: سنڌوءَ جا ڏکڻ سنڌ ۾ وهڪرا	نقشو نمبر 22	108	519 ق. م - 1524ع: ڪيائين، مقدونين، باخترين، سٿين، پارٿين، ڪُشانن ۽ ارغونن جا وچ ايشيا مان افغانستان رستي سنڌ تي ڪاهڻ جا گس	نقشو نمبر 10
139	230ع: اردشير جي سلطنت، واپار ۽ واپاري گس	نقشو نمبر 23	112	326 - 324 ق. م: سڪندر جو سنڌ فتح ڪرڻ ۽ موٽڻ	نقشو نمبر 11
140	400ع: سنڌ جا واهليڪا ۽ گپتا سلطنت	نقشو نمبر 24	115	323 ق. م: سڪندر جي سلطنت	نقشو نمبر 12
146	640ع: سنڌ جو راءِ سهاسي-ٻيون، هرش جي سلطنت ۽ همعصر ڏکڻ ايشيا	نقشو نمبر 25	116	323 - 187 ق. م: موريا سلطنت 250 ق. م ۾ پنهنجي وڏ ۾ وڏ پڪيڙ وقت	نقشو نمبر 13



173	نقشو نمبر 26	641 - 662ع: ڇچ جي سنڌ ۽ ان جا پرڳڻا	148	نقشو نمبر 47	1315ع: ڏکڻ ايشيا علاءُ الدين جي مرڻ مهل
174	نقشو نمبر 27	جيئن هيون سانگ ڏنا		نقشو نمبر 48	1333ع: ابن بطوطه جا گس، جٽاڻي، سيوهڻ ۽ لاڙي بندر ڏانهن ۽ اتان ٿي ملتان ۽ دهليءَ ڏانهن
175	نقشو نمبر 28	711 - 714ع: سنڌ جو عربن هٿان فتح ٿيڻ	152	نقشو نمبر 49	1351ع: ڏکڻ ايشيا محمد تغلق جي مرڻ مهل
	نقشو نمبر 29	737 - 900ع: سنڌ ۽ اولهه وچ ۽ واپاري گس	158	نقشو نمبر 50	1365 - 1368ع: فيروز تغلق جون سنڌ تي ڪاهون ۽ ورتل گس
	نقشو نمبر 30	۽ واپاري وڪر		نقشو نمبر 51	1400ع: تغلقن جو ڪرڻ ۽ ننڍين رياستن جو اُسرڻ ڏيکاريندڙ ڏکڻ ايشيا جو نقشو
	نقشو نمبر 31	نائين صدي: عباسي سلطنت جي ٽٽڻ جي شروعات ۽ سنه	160	نقشو نمبر 52	1508ع: ڄام نظام الدين جي دور ۾ سنڌ جا دنگ ۽ سندس موثر هلندي پڇنديءَ هيٺ علائقا
	نقشو نمبر 32	ڏهين صدي: ڪارمي، قرمطي، بواحيدي ۽ سماني ۽ سنه	160	نقشو نمبر 53	1508ع: ڏکڻ ايشيا جيئن پوڄو گيزن ڏنو
	نقشو نمبر 33	يارهين صدي: غزنوي سلطنت	160	نقشو نمبر 54	14هين کان ارڙهين صديون: سنڌ ۾ ثقافتي، ڌرمي، انتظامي ۽ واپاري ڳڙهه
	نقشو نمبر 34	ٻارهين صدي: سلجوقن جو ڪاهون ۽ غزنوي ۽ سنه	160	نقشو نمبر 55	1517 - 1523ع: شاھ بيگ جون سنڌ ۾ فوجي ڪارروائيون
	نقشو نمبر 35	854 - 1011ع: هباري ۽ ڀرپاسن سان 951ع	162	نقشو نمبر 56	1525 - 1658ع: ٽن مسلمان رياستن عثمانِي، صفوي ۽ مغل جي وڏو ڀڙ پڪيڙ
	نقشو نمبر 36	پر مقامي عرب رياستون		نقشو نمبر 57	1541 - 1543ع: همايون جو سنڌ ۾ زلڻ
	نقشو نمبر 37	925ع: ڏکڻ ايشيا 925ع ۾ ۽ سنڌ ۾ هبارين جي بادشاهي	163	نقشو نمبر 58	1555ع: سنڌ ڀاڱا ٿي، ارغونن ۽ ترخانن ورهائي ڪئي
	نقشو نمبر 38	1025ع: خفيف سومرو ۽ همعصر ڏکڻ ايشيا	164	نقشو نمبر 59	1605ع: ڏکڻ ايشيا اڪبر جي مرڻ مهل
	نقشو نمبر 39	3000 ق.م - هنوقت تائين: سنڌوءَ جا سکر ۽ چئن مختلف گارجن ويجهو وهڪرا	166	نقشو نمبر 60	1605ع: ڍل آبپانو ڪٽڻ جا مختلف نظام آئين اڪبري مطابق
	نقشو نمبر 40	سکر-روھڙيءَ ويجهو بيت	166	نقشو نمبر 61	1608 - 1700ع: سنڌ جو انتظامي نقشو
	نقشو نمبر 41	سکر ۽ هاتوڪو ماحول	166	نقشو نمبر 62	1658ع: ڏکڻ ايشيا شاهجهان کان تخت ڦرجڻ مهل
	نقشو نمبر 42	سنڌوءَ جا ائين کان چوڏهين صدين ۾ ساڄي پاسي جيڪب آباد، شهدادڪوٽ ۽ وارھ وهڪرا	168	نقشو نمبر 63	1707ع: ڏکڻ ايشيا اورنگزيب جي مرڻ مهل
	نقشو نمبر 43	سنڌوءَ جا ائين کان چوڏهين صدين ۾ ساڄي پاسي وارھ، الهندو نارو ۽ دادو وهڪرا	168	نقشو نمبر 64	1739-40ع: نادر شاھ پاران هند ۽ سنڌ تي ڪيل ڪاهن جا گس
	نقشو نمبر 44	سنڌوءَ جو ستين کان چوڏهين صدين ۾ ڪاٻي پاسي خيرپور وهڪرو	168	نقشو نمبر 65	1837ع: سنڌو بيتاري (ڊيلٽا) جو خاڪو، ليفٽيننٽ ٽي. جي. ڪارليس آئي. اين. ۽ پاران ٺاهيل
	نقشو نمبر 45	سنڌوءَ جا ستين کان تيرهين صدين ۾ ڪاٻي پاسي وچولي سنڌ ۾ خيرپور، سانگهڙ، شهدادپور ۽ سامارو وهڪرا	170	نقشو نمبر 66	1839ع: سنڌ جا مير ۽ سکن جو پنجاب ۾ گهڙي اچڻ
	نقشو نمبر 46	1236ع: ڏکڻ ايشيا التتمش جي مرڻ مهل	170	نقشو نمبر 67	1873ع: سنڌ ۾ واهن جو چار
		1220ع: خوارزم شاھ جي شاهي ۽ منگولن جي ڪاهن جا سنه	170		
		ڪزنس جو ٺاهيل برهمڻ آباد-منصوره ۽ اوسي پاسي جو نقشو ۽ مختلف ماهرن پاران ڪيل سڃاڻپون	171		
		1310 - 1239ع: منگول سلطنت ۽ ڏکڻ ايشيا	172		

284	نقشو نمبر 68	1899ع: سنڌ جي واهن جو نقشو	230	نقشو نمبر 73	1000 - 1525ع: سنڌ ۾ سومرن ۽ سمن جا شهر (ياڱو پهريون - اتر سنڌ)
286	نقشو نمبر 74	بئراجن جا رٿيل واه، جيڪي 1962 تائين ٺهي راس ٿيا		نقشو نمبر 74	1000 - 1525ع: سنڌ ۾ سومرن ۽ سمن جا شهر (ياڱو ٻيون - ڏکڻ سنڌ)
288	نقشو نمبر 69	1901ع: سنڌ ۾ واهن جو چار	234	نقشو نمبر 75	1894/95ع: نصير آباد تعلقي جي بيهڪ، ديھ جٽائي ۽ آبي وهڪرا
292	نقشو نمبر 70	1931ع: سکر بئراج جي کلڻ واري ڏينهن سنڌ ۾ وهندڙ واه	236	نقشو نمبر 76	هاڪڙي جو سُڪڻ:
	نقشو نمبر 71	2500 ق.م - هاڻ تائين: سنڌوءَ ۽ هاڪڙي جا برهمڻ آباد-منصوره ويجهو وهڪرا	248	نقشو نمبر 77	سنڌ ۾ جر جي پاڻيءَ جو نقشو
	نقشو نمبر 72	100 - 750ع: سنڌ جا شهر	280		

## تصويري سمجهاڻيون

57	تصوير نمبر 238-207: مهر ڳڙھ جون مھرون	23	16	تصوير نمبر 1-13: ڳوٺاڻا گھر	1
58	تصوير نمبر 247-239: ڪوٽ ڏيجي ۽ سنڌو ثقافت جا ٺڪر جا ٿانوَ ۽ ٻيون شيون	24	18	تصوير نمبر 14-18: ريڄائي اوزار	2
59	تصوير نمبر 260-248: ڳھ، اوزار ۽ ٻيون شيون	25	20	تصوير نمبر 19-28: مهر ڳڙھ ۽ برهمڻ آباد جون اڏاوتون	3
60	تصوير نمبر 269-261: گھرن جي رٿا، وٽ ۽ وندر	26	22	تصوير نمبر 29-35: گھرن جون رٿائون	4
66	تصوير نمبر 282-270: ٺڪر جا ٿانوَ، اوزار ۽ گھرن جون رٿائون	27	24	تصوير نمبر 36-43: ريڄائي اوزار	5
68	تصوير نمبر 283: سنڌو ثقافت جا مرداڻا ۽ زنانہ ڳھ	28	26	تصوير نمبر 44-51: ريڄائي اوزار	6
70	تصوير نمبر 289-284: ٺڪر جي ٿانون تي جاميٽريائي ڊزائون ۽ شڪليون	29	28	تصوير نمبر 52-63: رهڻي ڪهڻي	7
72	تصوير نمبر 308-290: مٽيءَ جا رانديڪا ۽ ٻيون شيون	30	29	تصوير نمبر 64-65: موهنجي دڙي جا روھي ۽ روھڙو	8
73	تصوير نمبر 324-309: ڳھ	31	30	تصوير نمبر 66-74: مڇيءَ جو شڪار، مهاڻن جا گھر ۽ مڇي جي شڪار جا اوزار	9
74	تصوير نمبر 331-325: ڳھ	32	34	تصوير نمبر 75-81: ڌرمي انداز اڏاوتون ۽ ٻيون شيون	10
75	تصوير نمبر 345-332: ڳھ	33	35	تصوير نمبر 82-88: ڏاھا ۽ سورھي	11
76	تصوير نمبر 354-346: ڳھ ۽ سينگار جو سامان	34	36	تصوير نمبر 89-105: ماتا ديويون ۽ ديوتا	12
77	تصوير نمبر 363-355: ٺڪر، ڪنجھي ۽ ڪوڏن مان ٺھيل شيون	35	38	تصوير نمبر 106-110: سٽي ۽ آبهوا تي اثر ڇڏيندڙ عنصر	13
78	تصوير نمبر 375-364: ٺڪر جا چٽساليءَ وارا ٿانوَ، ڪوڙڪيون، پير ۽ چمچا	36	40	تصوير نمبر 111-116: آبهوا تي اثر ڇڏيندڙ عنصر	14
79	تصوير نمبر 385-376: ٺڪر جا چٽسالي ٿيل ٿانوَ، پير ۽ گلدان	37	42	تصوير نمبر 117-122: آبهوا تي اثر ڇڏيندڙ عنصر	15
80	تصوير نمبر 395-386: ٺڪر جا گھريلو ۽ پورڻ وارا ٿانوَ	38	44	تصوير نمبر 123-127: آبهوا تي اثر ڇڏيندڙ عنصر	16
81	تصوير نمبر 405-396: اوزار، ڦر ۽ وندر	39	46	تصوير نمبر 128-136: ويھين صديءَ تائين هلندڙ اڳوڻا زرعي ڪم	17
82	تصوير نمبر 416-406: پٿر ۽ ڌاتوءَ جا ديويون ديوتا	40	48	تصوير نمبر 137-145: مهر ڳڙھ ۾ ٺھيون	18
83	تصوير نمبر 424-417: انسانن ۽ جانورن جا بتڙا	41	53	تصوير نمبر 146-147: جھڪر جا ٿانوَ، آمريءَ جا گھر	19
84	تصوير نمبر 434-425: انسانن ۽ جانورن جا بتڙا	42	54	تصوير نمبر 148-157: نانگ جي پوڄا	20
			55	تصوير نمبر 158-173: چينيءَ ۽ ٺڪر جا ٿانوَ	21
			56	تصوير نمبر 174-206: ڪنڀارڪن ٿانون تي جاميٽريائي نمونا ۽ ٻي چٽسالي	22



139	تصوير نمبر 707-716: ساساني بادشاهن جا تاج	74	43	تصوير نمبر 435-452: رانديڪا بت	85
142	تصوير نمبر 717-722: ڌرمي اڏاوتون	75	44	تصوير نمبر 453-460: رانديڪا گاڏڙا ۽ انساني بت	86
143	تصوير نمبر 723-726: پڻپور جي شهر پناهه، نقش رستم ۽ الور	76	45	تصوير نمبر 461-468: انسانن ۽ جانورن جا بت ۽ وٽ	87
144	تصوير نمبر 727-736: ڌرمي اڏاوتون ۽ شيون	77	46	تصوير نمبر 469-476: جايون ۽ عاج ۽ پٿر جون شيون	88
150	تصوير نمبر 737-764: ڪاهو جي ڌڙي ۽ سڏيرڻ جي ڌڙي ۾ ڪم آندل ٻوڏي چوڪيون ۽ ٻيون سرون	78	47	تصوير نمبر 477-488: موهنجي ڌڙي جو مَهرُون	89
151	تصوير نمبر 765: هيون سانگ جو موٽڻ	79	48	تصوير نمبر 489-505: موهنجي ڌڙي جو مَهرُون	90
154	تصوير نمبر 766-776: ٺڪر جا ٿانو، گهٽي پاڻي پائڻيون شيون سنڀالي رکڻ لاءِ	80	49	تصوير نمبر 506-520: ٺڪر، ڪاشي، مهرون، پٽيون ۽ پٿر جون شيون	91
156	تصوير نمبر 777-789: جڳ، ڪپا، پير ۽ ڪاشيل ۽ رنگيل گلدان	81	50	تصوير نمبر 521-526: موهنجي ڌڙي جون جايون	92
157	تصوير نمبر 790: محمود جو لشڪر	82	51	تصوير نمبر 527-528: شهري رٿابندي	93
164	تصوير نمبر 791: بکر قلعي جو ڏيک	83	52	تصوير نمبر 529-535: اڏاوتون	94
166	تصوير نمبر 792-793: خواجه خضر ۽ ساڌ پيلو	84	53	تصوير نمبر 536-539: موهنجي ڌڙي جو جايون	95
169	تصوير نمبر 794: ٺڪر جي ٿانون جا سانچا	85	96	تصوير نمبر 540-546: سنڌو ثقافت، گل پٽڙين وارا نمونا، ٺڪر جا ٿانو ۽ زيور	54
171	تصوير نمبر 795: عاج مان ٺهيل شيون	86	98	تصوير نمبر 547-556: مهرون، سرون ۽ رانديڪا	55
173	تصوير نمبر 796: علاءُ الدين جي تلوار	87	100	تصوير نمبر 557-566: اڏاوتون ۽ رٿائون	56
176	تصوير نمبر 797-811: بيلاسس ۽ ڪزنس کي برهمڻ آباد-منصوره مان 1854 ۾ ڪيل کوٽائڻ ۾ لڌل ٺڪر جا ٿانو	88	102	تصوير نمبر 567-571: ڪيائين جا يادگار ۽ مهرون	57
177	تصوير نمبر 812-818: سومرا دور جون هنري شاهڪار چوڪيون ۽ ٻيون سرون	89	103	تصوير نمبر 572-577: سنڌو نشانين، ٿانو ۽ پٿر جون شيون	58
178	تصوير نمبر 819-822: سومرا دور جون هنري شاهڪار چوڪيون ۽ ٻيون سرون	90	104	تصوير نمبر 578-583: زگورٽ	59
179	تصوير نمبر 823-827: سومرا دور جون هنري شاهڪار چوڪيون ۽ ٻيون سرون	91	105	تصوير نمبر 584: سڻبي ڇاپيل سڪا	60
180	تصوير نمبر 828-837: هٿرادو سوجهرو	92	109	تصوير نمبر 585-587: آرامي، خروشتي لکتون ۽ سڻبي ڇاپيل سڪا	61
187	تصوير نمبر 838-844: تغلق، سندن سڪا، ٽپال جي سهولت، ابن بطوطه ۽ منجنيق	93	110	تصوير نمبر 588-592: ڪيائي درٻار ۽ يادگار	62
191	تصوير نمبر 845-846: ڪاشي ۽ جو سرون	94	114	تصوير نمبر 593-600: سڪندر	63
210	تصوير نمبر 847-853: حيدرآباد واري قلعي جا ڏيک	95	118	تصوير نمبر 601-627: مورين ۽ باختري يونانين جا سڪا	64
212	تصوير نمبر 854-860: عمرڪوٽ، نئون ڪوٽ، ڪوٽ ڏيجي، رني ڪوٽ، بکر ۽ مغلن جو ڳاڙهو (لال) قلعو	96	119	تصوير نمبر 628-629: موريا درٻار جون شيون	65
213	تصوير نمبر 861-865: چؤڪنڊي ۽ ٺڪر جون چاريون	97	123	تصوير نمبر 630-631: رني ڪوٽ ۽ برهمڻ آباد جو گهر	66
214	تصوير نمبر 866-868: صنعتي اوزار	98	126	تصوير نمبر 632-638: گهريلو سينگار واريون شيون، سڪا ۽ پٿر جا وٽ	67
218	تصوير نمبر 869-870: جانڊاهه ۽ جنڊ	99	127	تصوير نمبر 639-650: دهليءَ جي سلطانن جا سون، چانديءَ ۽ ٽامي جا سڪا	68
232	تصوير نمبر 871: پونٽ ڏو گيرڊ	100	128	تصوير نمبر 651-664: ڏڪڻ ايشيائي ۽ يورپي سونا ۽ روپيا سڪا	69
244	تصوير نمبر 872-880: لنگي، اجرڪ ۽ چوڪين سرن جون ڊزائون	101	129	تصوير نمبر 665-682: ڪُشانن، گپتن، پارٿين، مغلن، باختري يونانين ۽ ڪيائين جا سڪا ۽ ڪوڏيون	70
246	تصوير نمبر 881: ڏاند گاڏي	102	130	تصوير نمبر 683-696: ساساني شيون، پهلوي ۽ ڪوفي لکتون	71
250	تصوير نمبر 882: ڪاريز	103	135	تصوير نمبر 697-701: موهنجي ڌڙي جو ٺل، پارٿي ۽ عرب جوڌا	72
288	تصوير نمبر 883-884: جٿائي انسپيڪشن بنگلو	104	136	تصوير نمبر 702-706: ڌرمي انداز، اڏاوتون، شيون ۽ هيون سانگ	73
290	تصوير نمبر 885-886: سنڌيائون ڪم ڪندي	105			
303	تصوير نمبر 887-889: سومرن جي دور ۾ اڏاوتن جا قسم	106			
306	تصوير نمبر 890: سکر بئراج جو هڪ ڏيک	107			

## وک اڳتي

سنڌ، جيڪو هن وقت پاڪستان جو هڪ صوبو آهي، نر ڳو پنهنجي حيرت انگيز تاريخ، شاهوڪار ثقافت ۽ ماڻهن جو وڏو انگ پاليندڙ ملڪ طور ڄاتو وڃي ٿو. پر سندس سڃاڻپ جو ڪارڻ سنڌو درياءَ آڌار ٿيندڙ سندس زرعي ايت پڻ آهي. دنيا جي ٻن ڪنور رٿن - اولهه ۾ ڪوهستان؛ ايران-بلوچ رٿ جي وڌيل ڀاڱي، ۽ اوڀر ۾ ٿر؛ هند مهارڻ جي وڌيل ڀاڱي - جي وچ تي هيءَ ڪشادي جنت سنڌوءَ جي پاڻيءَ تي هڪ وڏي ايت ڏيندڙ ڌرتي بڻيل آهي. سنڌ جي تاريخ اصل ۾ آهي ئي سنڌوءَ جي ڪري لهندڙ ايت جي تاريخ ۽ انهي جي مٽجندڙ وهڪرن جي تاريخ، جيڪي سدائين لونءَ کانڊاريندڙ ڏڪارن، بکن، موتن ۽ راج گهراڻن جي تبديليءَ جو ڪارڻ بڻجندا رهيا آهن.

هن ڪتاب ۾ سنڌ جي شاهوڪار تاريخ جو اڀياس 5,000 ق.م لاکر سنڌو درياءَ جو پاڻي هٿرادو طريقن سان پنين تائين پهچائي پوک ڪرڻ ۽ ان سان لهندڙ ايت ذريعي ڪيو ويو آهي. هن ڌرتيءَ کي چڱي طرح سمجهڻ لاءِ کيس ٻُل ڏيندڙ طاقت يعني سنڌو درياءَ کي سمجهڻو پوندو، جيڪو کيس ايت، دولت ۽ جياپو ڏيندو رهيو آهي. سنڌو تهذيب جي ڳوڙهي اڀياس سان پڙهندڙن کي تاريخ جو هڪ نڪور ڏيک پساڻو ويو آهي.

بابا جي ڇڏيل ورثي ۾ سڀ کان وڏي شيءِ سندس سنڌ تي ڪيل پلوڙ تحقيقي ڪم آهي. پاڻ پنهنجي سڄي ڄمار زراعت، پاڻيءَ جي نيڪر، تاريخ ۽ انسان پروڙ (انٽروپولاجي) جي اڀياس تي لاتائين. ان ۾ ڪو شڪ ناهي ته محترم ايمر. ايڇ. پنهور جي ڪم کي هلندڙ ۽ ايندڙ پيڙهين جا سڃاڻ ماڻهو اڳتي وڌائيندا، پر سندس ورثي جو وارث هجڻ ۽ ڪانئس پوءِ ايمر. ايڇ. پنهور ٿرست جي چيئرمين جي ذميداري سنڀالڻ ناتي مان پنهنجي ذميداري ٿو پانڀان ته سندس ڪم کي بين لاپ وٺڻ وارن تائين ڪتابي شڪل ۾ پهچايان.

هن ڪتاب جي سهيڙ جي سلسلي ۾ مون کي ٻن پلوڙ ماڻهن سان گڏ ڪم ڪندي ڏاڍو مزو آيو: هڪ محترم عمر سومرو، جنهن مواد سهيڙيو ۽ تصويرن ۽ نقشن کي ٺاهي سنواري ٺهڪندڙ هنڌ رکيو؛ ٻيو محترم ڊاڪٽر غلام محمد لاکو، جنهن سموري ڪم تي اک رکي ۽ ڏاهپ پريا ڏس ڏنا.

محترم عمر سومري سومرا ڪنگڊم آف سنڌ ۽ ڪرانالاجيڪل ڊڪشنري آف سنڌ کان پوءِ بابا جو هي ٽيون ڪتاب سنڌيءَ ۾ ترجمو ڪري ۽ ڇپائي پڌرو ڪيو آهي، جيڪو پڪ سان هن تحقيقي ۽ علمي ذخيري کي وڌ ۾ وڌ پڙهندڙن تائين پهچائڻ ۾ مددگار ثابت ٿيندو ۽ بيشڪ ساراهڻ جو ڳو عمل آهي.

**سني حسين پنهور**

چيئرمين

ايمر. ايڇ. پنهور ٿرست

ڪراچي

آڪٽوبر 2013ع

## مينهائي، ريجائي

دڪشوريءَ ۾ اريگيشن جي معنيٰ آهي: پاڻي ڏيڻ يا آلو ڪرڻ جو عمل. لائق مصنف هن ئي ڪتاب ۾ اريگيشن بابت راءِ ڏني آهي ته: ”جڏهن انسان سوچي سمجهي ۽ بندوبست ڪري پاڻي ڏئي ته ان کي الڳ قسم جو پاڻي ڏيڻ چئي سگهجي ٿو.“ تنهن کان سواءِ مون اڄ تائين سنڌ جي ڪنهن به هاريءَ يا آبادگار کي، جن جو هٿرادو طريقن سان ٻنيءَ تائين پاڻي پهچائڻ ۽ ان تي پوک ڪرڻ ۽ پچائڻ سان سڀ کان وڌيڪ واهيو هوندو آهي، ڪڏهن به ان عمل لاءِ آبپاشي اصطلاح ڪتب آڻيندي ناهي ڏٺو، بلڪ انهن سان ڳالهائيندي ائين لڳو اٿم ته انهن کي ان عمل لاءِ ”ريجائڻ“ يا ”پاڻي ڏيڻ“ وارا اصطلاح ۽ ان نظام جو بندوبست ۽ سار سنڀال ڪندڙ کاتي لاءِ انگريزي اصطلاح اريگيشن ئي ڪتب آڻڻ وڌيڪ سولو ٿو لڳي. شايد ان جو ئي اثر هو ته اريگيشن جي معنيٰ طور آبپاشي اصطلاح ڪتب آڻڻ تي ٻنھن دل نه پئي بيٺي.

ڪتاب جو ترجمو ڪرڻ دوران محترم خان محمد لاشاريءَ سنڌ ۾ پيڙهين کان هلي ايندڙ هڪ پراڻي چوڻي ”ڪجهه مينهائي، ڪجهه ريجائي“ ڏانهن ڌيان ڇڪايو. هيءَ چوڻي جنهن ته مصنف جي مٿي حوالو ڏنل ست جو هوبهو مفهوم آهي. هن چوڻيءَ جو مطلب آهي ته سڌو سنئون مينهن جي پاڻيءَ تي ريجائيل ٻني ۽ مٿس ٿيندڙ پوک ”مينهائي“ سڏبي، جنهن لاءِ هنوقت اصطلاح ”باراني“ ڪم آندو وڃي ٿو ۽ جيڪڏهن پاڻيءَ جي ڪنهن ذريعي يا ذخيري، پوءِ پلي اهو ڇو نه ساڳيو مينهن جو ئي پاڻي بند ڏئي يا ورائي ڪنهن تلاءَ، تراڻيءَ يا ڊيم ۾ گڏ ڪيل هجي يا وري ڪنهن چشمي، ڪوه يا درياءَ جو هجي، هٿرادو طريقي سان ڪنهن واه، وهندڙيءَ، ڪسيءَ، موڪ، اڏ، ٻوڪي، نار يا ويندي ڪنهن ٿانو يا ٻڪ سان ٿي ڇلبي پوک لاءِ ٺاهيل يا پوک هيٺ آيل ٻنيءَ تائين رسائجي ته اها ٻني توڻي ان تي ٿيندڙ ۽ پچندڙ پوک ”ريجائي“ سڏبي، جنهن لاءِ هنوقت ”واهي چاهي“ يا ”نھري“ جا اصطلاح ڪم آندا وڃن ٿا.

ٻئي پاسي ڪجهه وقت اڳ تائين اريگيشن کاتي لاءِ ”محڪم آبپاشي“ اصطلاح ڪتب آڻڻ وارن هاڻ ان جي جاءِ تي ”محڪم انهار“ ڪتب آڻڻ شروع ڪيو آهي. ان کان اڳ جو اهو ئي اصطلاح سنڌي ٻوليءَ ۾ به موجود حال ۾ ٺهڪي بيٺي، جيئن ٺهري ۽ باراني اصطلاحن جي صورت ۾ ٿيو آهي، بهتر ٿيندو ته سنڌ حڪومت ”اريگيشن کاتي“ لاءِ سنڌ جي پيڙهيون پراڻي لوڪ ڏاهپ کي مان ڏيندي ”ريجائي کاتو“ اصطلاح رائج ڪري.

ايمر. ايڇ پنهور ٽرسٽ جي موجوده سرواڻ محترم سني ايڇ. پنهور پاران هن ڪتاب، اصل توڻي ترجمي، جي ڇپائيءَ ۾ دلچسپي ۽ ان لاءِ ڪيل سهڪار سندس پنهنجي والد جي ڇڏيل شاندار تحقيقي ورثي کي پنهنجو سمجهڻ ۽ وڌ ۾ وڌ عام ڪرڻ لاءِ پرعزم هجڻ جو چٽو اهڃاڻ آهي.

عمر سومرو

سهيڙيندڙ ۽ سنڌيڪار

ڪراچي

آڪٽوبر 2013ع



## باب پهريون

# تله

## تلهي ليکي

پر زندگيءَ جي سڀني ڏيڪن ۾ سماجي ۽ معاشي حالتن تي پڻ اڳرا اثر پوندا آهن.

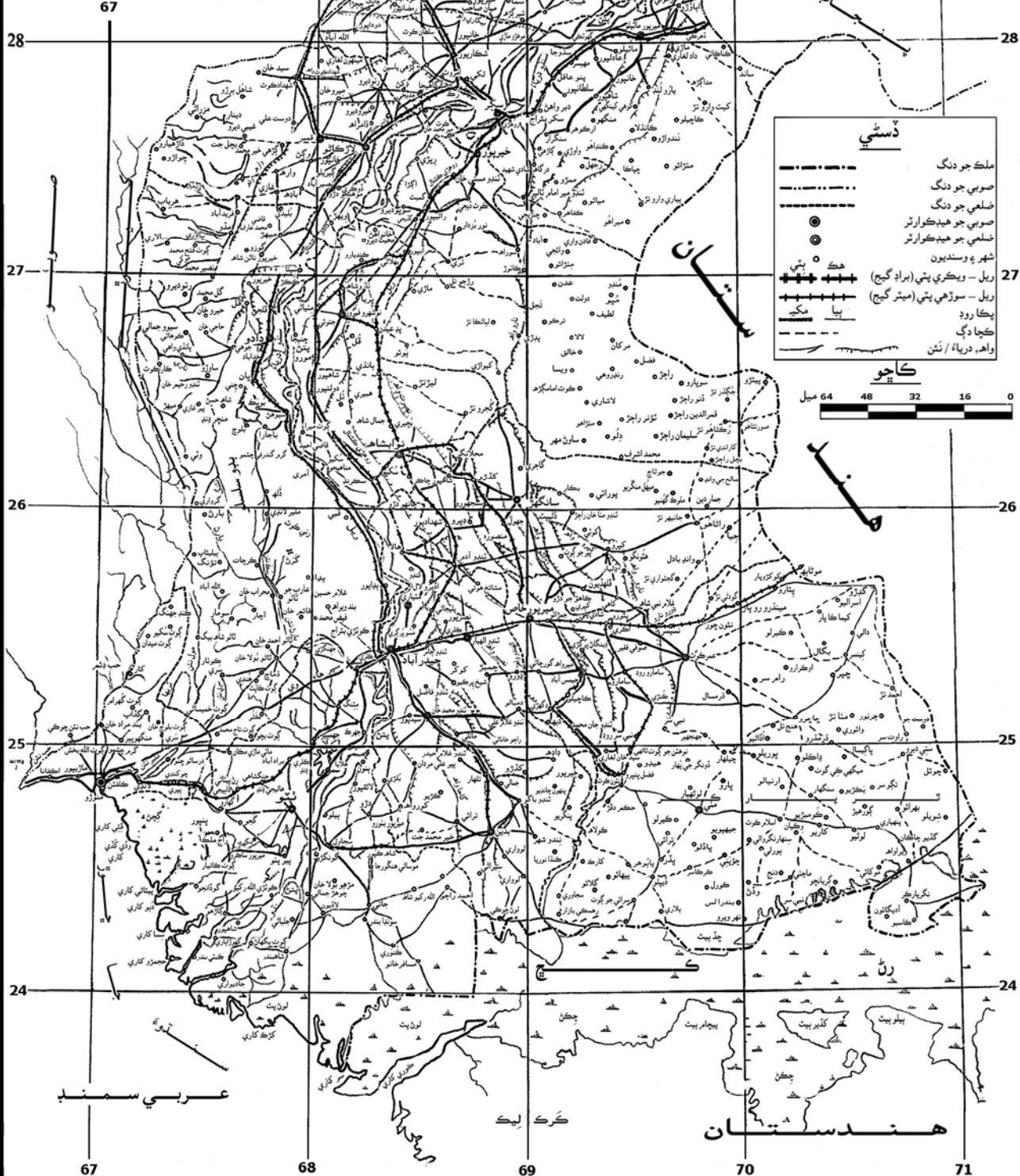
اُپت ۽ ان جي ورهاست تي وسُ ڄماڻڻ لاءِ اڳاڻن ماڻهن ذات پات وارو سرشتو جوڙيو: بادشاهن (ڪتري) جو ڪم هو ماڻهن کي لشڪرن جي زور تي زير ڪرڻ؛ برهمڻن (لکيل پڙهيل ۽ ڌرمي ماڻهو) جو ڪم هو ٽيڪس (ڊل) اوڳاڙڻ، بادشاهه پاران انتظام هلائڻ ۽ اُپت تي اک رکڻ ۽ اها سموري آباديءَ ۾ ورهائڻ - انهن جي ملايل حصي آهر نه پر سندن مُلھ وٺي سگهڻ جي سگھ آهر؛ ویشن جي بلي ٿيو بني سنڀالڻ، اها آباد ڪرڻ ۽ مختلف پيداواري اسمن جو ڪاروبار ڪرڻ ۽ پڇاڙيءَ ۾ آيا تي ڪاريگر ۽ ڪڙمي يا هاري ناري (شودر)، جن جي بلي ٿيو مٿين تنهي ذاتين جي سڀوا ڪرڻ ۽ انهن ۽ پنهنجي لاءِ شيون اپائڻ ۽ ٺاهڻ. ذات پات سرشتو گهڻو ڪري اسرندڙ سنڌو تهذيب دوران سرجيو ۽ اهو اختيار هزارين سال پوءِ وارن آريائي ڌرم جي پوئلڳن ڪيو. ذات پات سرشتو ميسوپوٿام (پهريون ڏيک، هاتڪو عراق)، اڳاڻي مصر، وچ-آمريڪا ۽ هوانگ هو (بيلو درياءَ) ماڻهن ۾ پڻ هو. مطلب ته ذات پات سرشتي ۾ ڪا برائي ڪانهي، ڇو ته اهو اُپت کي هتي ڏيڻ ۽ ان جي ورهاست تي ضابطو رکڻ لاءِ جوڙيو ويو هو. ذات پات سرشتو اڳتي هلي هندستان جي زوال پذير سماج ۾ ظالمڻو ۽ ڪنور ٿي ويو ۽ انهي جو اُپت تي اثر ناڪاري ٿي ويو.

سنڌ جهڙي ملڪ ۾ اُپت کي سمجهڻ لاءِ اسان کي ريجائي نظام بابت ڄاڻ هجڻ گهرجي، جيڪو 1850ع تائين پراڻي جڳ وارو هلندو پئي آيو ۽ ان کانسواءِ سنڌوءَ جي چلت جي ڄاڻ به نه هئي. برطانوي انجنيئرن ۽ ڪجهه انتظامي عملدارن پاران لڳ ڀڳ هڪ صديءَ تائين ڪيل ڪوششن جي ڪري ئي سنڌو درياءَ جي سنڌ اندر چلت پڌري ٿي. درياءَ لٽ سان لڏجي ايندو آهي، جيڪو چاڙهه واري مند ۾ آسانيءَ سان پاڻيءَ جي هزار حصن مان ڇهن حصن تائين وڃي پهچندو آهي. سنڌ جون لاهونديون پاڻيءَ کي ايترو تڪو وهڻ نه ڏينديون آهن جو اهو لٽ پاڻ سان کنيو وڃي. ائين خاص ڪري اتي ٿيندو آهي جتي پاڻي درياءَ جي پيٽ مان ٻاهر اٿلندو آهي. اهڙي ريت اهو لٽ درياءَ جي پيٽ ۾ گهٽ ۽ ڪنڌين تي وڌيڪ ويهي ويندو آهي. اهو عمل ڪيترن ئي ڏهاڪن تائين درياءَ جي پنهنجي ڀر وارن علائقن کان مٿي بني تان پنهنجي ئي ان ريت ٺاهيل بندن جي وچ واري پيٽ مان وهڻ تائين جاري رهندو آهي. ڪنهن ڏينهن اهو ان بني کي ڇڏي ڪنهن هيٺاهين جاءِ تان وهڻ لڳندو آهي ۽ وري هوريان هوريان انهي کي مٿي ڪڻڻ لڳندو

تاريخ مان مراد آهي ته: اها اُپت جي تاريخ آهي، اُپت جي ذريعن جي تاريخ آهي، اُپت جي ذريعن تي هلندڙ وسُ جي تاريخ آهي ۽ اُپت جي ورهاست جي تاريخ آهي. جيئن ته اُپت جو آڌار بنيءَ، پاڻيءَ ۽ آبھوا تي هوندو آهي ۽ اها وايومنڊل جي پڻ سڌي اثر هيٺ هوندي آهي، ان ليڪي تاريخ اصل ۾ ماضيءَ جي وايومنڊل جو ليڪو چوڪو آهي. سنڌ جهڙو صوبو، جنهن جي اولاهين جابلو پٽي (ڪوهستان) ايران-بلوچ رڻ جو وڏيل ڀاڱو ۽ اڀاريون وارياسو ٿر هند مها ريگستان جو وڏيل ڀاڱو آهي، سا اصل ۾ هڪ رڻ ئي آهي. پر سندس وچ وارين سنڌو درياءَ جي پاڻيءَ سان ريح ٿيندڙ پلين لٽياسين بنين کيس دنيا جي ٻن ڪنور رڻن جي وچ تي هڪ ڪشادي جنت بڻائي ڇڏيو آهي. تنهنڪري سنڌ جي تاريخ سنڌوءَ ذريعي ٿيندڙ اُپت جي تاريخ ۽ ان جي مڃندڙ وهڪرن جي تاريخ آهي، جيڪي سدائين لونءَ ڪانڊاريندڙ ڏڪارن، بڪن، موتن ۽ راج گهرائڻ جي تبديليءَ جو ڪارڻ بڻجندا رهيا آهن. سنڌوءَ جا ميداني علائقا سنڌ جي لڳ ڀڳ 80 سيڪڙو آباديءَ کي تائيندا آيا آهن. سنڌو درياءَ ۾ لاهه چاڙهه جو آڌار هماليه ۾ برف جي ڳرڻ تي هوندو آهي. جڏهن هاڙهه هلڪا ٿيندا آهن ۽ برف گهٽ ڳرندي آهي ته سنڌو لات ۾ هوندو آهي. تڏهن واه پرڄي ناهن وهندا، بني گهٽ آباد ٿيندي آهي ۽ اُپت پڻ گهٽجي ويندي آهي. جڏهن هماليه ۾ گرمي سرس پوندي آهي ته واه پرڄي وهندا آهن ۽ وڌيڪ بني آباد ٿيندي آهي. سنڌوءَ ۾ پاڻيءَ جو آڌار منجهس ڇوڙ ڪندڙ پنجن سهڪاري دريائن کي پاڻي ڏيندڙ پنجاب ۽ ڪشمير جي علائقن ۾ پوندڙ مينهن تي پڻ هوندو آهي. جڏهن اتي مينهن جهجهو پوندا آهن ته سنڌ ۾ ٻوڏ واري صورتحال ٿيندي آهي. مطلب ته سنڌ ۾ اُپت جي تاريخ جو آڌار اوڀر ۽ اولهه پنجاب، ڪشمير ۽ هماليائي پرڳڻي جي اترين پاسن جي آبھوا تي پڻ آهي.

ٿر ۽ ڪوهستان ڇراڱاهن (گئوچرن يا رڪن) آڌار سنڌ جي آباديءَ جو اٽڪل ويهه سيڪڙو تانن ٿا ۽ انهن جي خوشحاليءَ جو آڌار سنڌ ۾ پوندڙ مينهن تي هوندو آهي. جڏهن تڏ گهڻي دير هلندي آهي ته مينهن به گهٽ پوندا آهن ۽ بني به گهٽ آباد ٿيندي آهي. تڏهن ماڻهو گذر مال تي ڪرڻ لڳندا آهن. جيئن ته ڇراڱاهه سنڌ جي سموري آباديءَ جي پورٽ نه ڪري سگهندا آهن، تنهنڪري ڏڪار پوندا آهن ۽ اُپت ۾ چوڌاري لات اچڻ سبب آبادي گهٽجي ويندي آهي. اُپت ۾ لات اچڻ سان نه رڳو آبادي گهٽسي آهي،

نقشو نمبر 01  
سنڌ جي بيهڪ



67 68 69 70 71

24 25 26 27 28

عربي سمنڊ

ڪرڪ ليڪ

هندستان

پاران پراڻو ڀيٽ ڇڏڻ جا امڪان وڌي ويندا هئا ۽ انهن واهن کي ڇڏڻ جا پڻ، جن جا منهن سڌو درياءَ جي ڀيٽ مان نر پر ان کان پريرو ڇڪر وارن علائقن مان، عام طور پبلن جي وچ وارن هنڌن تي، هوندا هئا.

ريڙهيءَ لاءِ پاڻي سڌو درياءَ مان ڪڍڻ وارو طريقو 1932 تائين تيسنائين هليو، جڏهن سنڌ جي سٺ سيڪڙو ميداني علائقن کي ريڙهيءَ لاءِ سکر بئراج اڏيو ويو. ايندڙ ٽيهن سالن ۾ ٻيا به بئراج به اڏيا ويا. ڪيترن ئي واهن جا منهن اڃا به اڳئين وانگر بچاءَ بندن جي اندرئين پاسي آهن ۽ اهي آثار پارڪن جي خاص دلچسپيءَ جو مضمون ٿي سگهن ٿا. پراڻا واه، جن جا ڪجهه ٽڪرا نون واهن ۾ رلائي ويا، تن جا اڻ رلايل ٽڪرا، گهٽ ۾ گهٽ اڃا تائين، جيئن جو تيسن موجود آهن، جيتوڻيڪ انهن جي بندن ويجھو آباد ڪيتريون ئي وسنديون غائب ٿي چڪيون آهن ۽ هوريان هوريان انهن کي سڌو ڪري پوک لائق بڻايو ويو آهي.

انگريزن کان اڳ واري جڳ ۾ درياءَ کي ڪڇي جي اندر قابو رکڻ لاءِ بند ڪو نه هئا، جيڪو ويهن کان ٽيهه ميل ويڪرو هوندو هو. پڪن ڳوٺن ۽ شهرن کي آب ڪلائيءَ جي مند ۾ مسارجي وڃڻ کان بچائڻ لاءِ انهن جي چوڌاري بچاءَ بند ٻڌا ويندا هئا ۽ انهن کي هر سال ڏاڍو ڪيو ويندو هو، پر حقيقت ۾ اهي گهارن کان بچاءَ جي ضمانت نه هوندا هئا. انهن ۾ ڪئن، نورن، ڳوهن ۽ نانگ بلائن وغيره جا ڌڙ ٿي ويندا هئا، جن تي ٻوڏ جو پاڻي اچڻ ۽ روڻ ڪرڻ تائين ڪنهن جو ڌيان نه ويندو هو. جيئن ته ٻوڏ دوران ڪجهه به ٿي سگهي ٿو، تنهنڪري وڏي خطري وارين صورتحالن ۾ مايون، ٻار، اُن ۽ مال اتان ڪڍيا ويندا هئا، جوان مڙس بندن تي چوڪي ڏيندا هئا ۽ ٻوڙها گهرن جي سنڀال ڪندا هئا، هيڪر پاڻي وسنديءَ ۾ گهڙيو ته عام طور مٿاهيون جايون نه ٻڌنديون هيون ۽ اتي رهجي ويل ٻوڙها ويچارا ڪڇن گهرن جون ڀتيون ۽ ڪڪائيون چٽيون ڪندي اڪئين وينا ڏسندا هئا.

انگريزن پاران 1843ع ۾ سنڌ فتح ڪرڻ کان اڳ ڪجهه وڏن شهرن جهڙوڪ سکر، روهڙي، شڪارپور، حيدرآباد ۽ ٺٽي کي ڇڏي ٻين هنڌن تي گهڻو ڪري پڪسراوان گهر نه هئا. پڪيون سرون رڳو مذهبي اڏاوتن جهڙوڪ مسجدن ۽ مقبرن ۾ استعمال ٿينديون هيون. سنڌ ۾ ڪڇي اوساريءَ سان به ڀيا ته ماڙ عمارتون اڏڻ جو هڪڙو ٻيو نرالو اڏاوتي طريقو پروان چڙهي چڪو هو. هن قسم جي اڏاوت هاڻ ختم ٿيندي پئي وڃي ۽ ان کي پراڻن يادگارن وانگر بچائڻ جي ضرورت آهي. ٻوڏ کي منهن ڏئي بچاءَ ڪرڻ وارو هي اڏاوتي طريقو انوکو ۽ گهڻو ڪري رڳو سنڌ تائين ئي محدود هو. هن هيٺ ڪڇي ڀت جي پيڙهه ٻڌڻ لاءِ هڪ ميٽر کان وڌيڪ اونهيون چريون کوٽيون هيون، پر انهن پيڙهين ۾ پينل چيڪي مٽيءَ جا پنوڙا وجهڻ ۽ انهن کي ٺٽي ڏيڻ کان اڳ ۾ 3.5 کان 5 سينٽيميٽر ٿلهين کانين يا لاکڙ جا پجرا ٻڌا ويندا هئا، بلڪل ائين جيئن ڌرتي ڌوڏ وارن علائقن ۾ پرتين کي جڪ ڏبا آهن. تلهڙون 8 کان 12 سينٽيميٽر جي وٿيءَ تي اُڀيون ۽ پاسيريون وڇائيون هيون. لاکڙ کي چڱي طرح گهڙي ٺاهي، سُڪائي ۽ ڪنهن شيءِ سان ڍڪيو ويندو هو. هڪ ماڙ لاءِ اهو پجرو 4.5 ميٽر، ٻه ماڙ لاءِ 7.0 ميٽر

آهي. هي عمل سنڌ جي ويجھڙ واري ڀونءِ جوڙ (ارضياتي) تاريخ ۾ يڪو هلندو آيو آهي. سنڌ جي هڪ مشهور انجنيئر سر ڪلاوڊ انگلس هن سوال تي ويچارو ۽ ڌرتيءَ جي هيٺاهين مٿاهين ۽ کڏن کڻن (ڪنٽورز) ۽ درياءَ جي ممڪن آڳاٽن وهڪرن جو هڪ نقشو ٺاهيائين.

لٽمبرڪ پنهنجي ”هسٽري آف سنڌ“ (1964) ۾ انگلس جي ويچار جي وضاحت ڪئي ۽ سڪندر جي جڳ کان وٺي سنڌو درياءَ جا مختلف وهڪرا ٻڌايا. ان انتهائي اجري ڪم جو اڏار هيگ، ڪزنس، واٽيٽيڊ، اسٽائين ۽ ٻين ڪوڙ سارن جون لکڻيون هيون. پٿاولا، جنهن پڻ پڇاڙڪي کي ڇڏي مٿيان سڀ ماخذ استعمال ڪيا، 1936 ۾ ساڳئي نتيجي پهتو هو. لٽمبرڪ جي ڪم کي اڳتي وڌائيندي هن ليڪڪ 1966 ۾ اڏامندي چڪيل تصويرن اڏار سنڌو درياءَ جي وهڪرن جو نقشو ٺاهيو. سنڌو درياءَ جي وهڪرن تي سڀ کان سجر ڪم ٻن جڻن ڏي. اي. هومز ۽ ولهيلم ڪيو آهي.

هي اڀياس ظاهر ڪن ٿا ته سنڌو درياءَ جا آڳاٽا وهڪرا لڳ ڀڳ سندس هاڻوڪي وهڪري جي پوروچوٽ هئا ۽ انهن پٺا ڇڏيا، جن تان هاڻوڪا وڏا واه ڪڍيا ويا آهن. ننڍا واه پڻ ڪجهه ٻين بنن تان ڪڍيا ويا آهن ۽ ساڳيو حال شاخن جو به آهي. سمنڊ چڙهي سنڌ کي ٻوڙي ڇڏيو هو ۽ اها 12,000 سال اڳ تائين ملتان تائين ٻڌل رهي. اڏامندي چڪيل تصويرن مان ڪڍيل وهڪرا ظاهر ڪن ٿا ته سنڌ جي وچ وارن ميداني علائقن ۾ ڪو به ڇهن ڪلوميٽرن کان وڌيڪ ڊگهو ۽ ڇهه ڪلوميٽر ويڪرو ٽڪرو ڪونهي، جنهن جي وچان سنڌو، سمنڊ جي لهي وڃڻ سان سنڌ جي آجي ٿيڻ کان پوءِ، گذريل 10,000 سالن ۾ نه لنگهيو هجي. اڏامندي چڪيل تصويرن سان هنن وهڪرن جو 1 : 250,000 ڪاڇي ۽ 40 X 90 انچ ماپ وارو هڪ نقشو ٺاهيو ويو آهي، جنهن ۾ گذريل پنجن کان ڇهن هزارن سالن يا اسرندڙ سنڌو تهذيب واري جڳ لاکر جو احوال اچي وڃي ٿو. درياءَ جي ڪجهه پراڻن ڀيٽن کي آڳاٽن ماڻهن توڻي ويجھڙ جي حڪمران راج گهراڻن جهڙوڪ ڪلهوڙن ۽ ٽالپرن اٿندي واهن طور ڪم آندو. انگريزن انهن کي 1932 ۾ سکر بئراج جا واه ڪڍڻ لاءِ ڪتب آندو. 1960 ۾ گڊو ۽ 1963 ۾ ڪوٽڙي بئراجن جي واهن لاءِ پڻ اهي استعمال ڪيا ويا.

درياءَ جڏهن پنهنجو وهڪرو مٽائيندو هو ته متاثر علائقي جو ريڙهي نظام بلڪل ڦٽي ويندو هو، جنهن ڪري ماڻهن ۾ لڏ پلاڻ، وڳوڙ، بيماريون، ڏڪار، بڪ ۽ موت پوندا هئا ۽ نتيجي ۾ آبادي گهٽجي ويندي هئي. سنڌ جي گذريل پنجن هزارن سال جي تاريخ - سُڪ سڪار، وڏي آبادي، موڙي، آباديءَ ۾ لات، راج گهراڻن جي مٽجڻ، تهذيبن جي اُسرڻ ۽ ڍڪڻ ۽ شهرن ۽ وسندين جي ڦٽي هر پيري هنڌين ماڳين وڪريل نڪرن نوبن، پڪن سرون ۽ ڪجهه هنري شين جا ڍير پوئتي ڇڏي وڃڻ جي، جن کي سنڌ ۾ عام طور تي ڌڙا سڏيو وڃي ٿو - اها ئي رهي آهي. درياءَ کي ڪڇي ڀر ٿي وهندو رکڻ جي ضمانت رڳو گهاٽا ٻيلا ٿي هئا. پبلن جي ڪري پاڻي پاسن سان ڍرو ۽ سڀر ٿي تڪو وهندو هو. انهي جي ڪري وٽن سان ڍڪيل بندن جي وٽ ۾ تمام گهڻو لُٽ ويهي ويندو هو ۽ جيئن ئي ٿر مٿي ڪڇندو هو ته درياءَ



## ڳوٺاڻا گهر




01




02



03



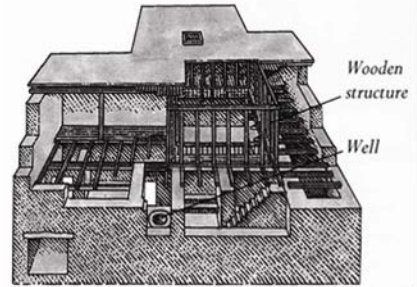
04



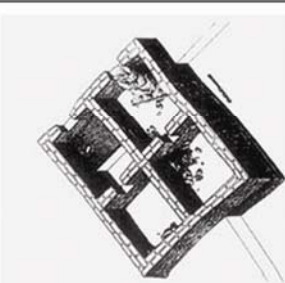
05




06



07



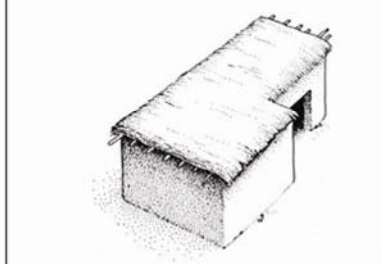

08



09



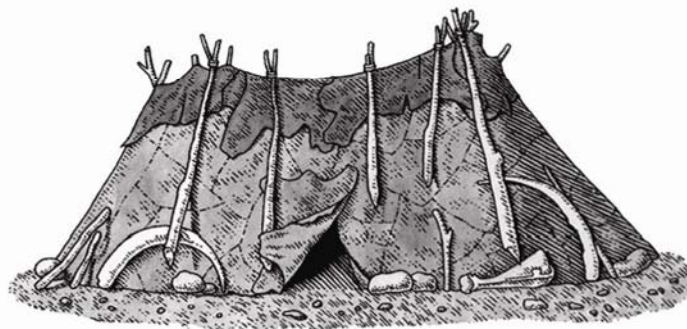
10



11



12



13

## ڳوٺاڻا گهر

001. ٿر جا گهر.
002. سنڌ جا ڳوٺاڻا گهر.
- 003 ۽ 004. ڳوٺاڻا ڪڪاوان چير.
- 005 ۽ 006. ڪنگاوان چوٽرا.
007. موهنجي دڙي جو گهر، سنڌو تهذيب، 2500 ق.م.
008. مهر ڳڙھ جي گهر جو نقشو.
009. ٽپي حصار جو گهر، 2500 ق.م.
010. منگولن جو لائانو گول خيمو هلڪن چين جي ڍانچن تي ٺهيل ۽ ڊاهڻ ۽ وري ڪوڙڻ پر سولو (ELA).
011. ڪچو گهر، 500-7000 ق.م.
012. مستطيل گهر، هسونا، 2500 ق.م.
013. چمڙي جي خيمي جو گهر، 10,000 ق.م.

آهن، پر ڪنهن انهن طرف ڌيان ناهي ڏنو ۽ جيڪڏهن اڃا دير ڪئي وئي ته تي سگهي ٿو ته مالڪ انهن جي جاءِ تي سرن وارا گهر اڏي ڇڏين.

هن ڌڙائن ۾ هڪ نواڻ اها آئي ته گهرن ۾ بٻر جو ڪاٺ ڪتب اچڻ لڳو. ڪاٺ جون 25 کان 35 مليمیٽر ٿلهيون پٽيون لام-مُنڊو پاسيريون رکي ۽ لٽيءَ جي 25 کان 35 مليمیٽر ٿلهين ڪائين جي ڪلڻ يا ميخن سان هڪٻئي سان جوڙيون وينديون هيون، ڪاٺي اٽڪل 75 کان 100 مليمیٽر ڊگهي ۽ پٽين جي منڍ کان پڇڙيءَ تائين هر 75 کان 100 مليمیٽر وٽيءَ تي ڪلي هنڌي ويندي هئي. هي اڏاوتي طريقو ارڙهين صديءَ جي پڇاڙيءَ يا اٺويھين صديءَ جي منڍ جو هو، ڇو ته انهن ۾ ان زماني جا مخصوص قسم جا مشين تي ٺهيل لوها ڪوڪا ۽ درن ۽ درين جون انجيسون ۽ بولٽ استعمال ٿيل آهن. ڏنل تصوير ۾ ان زماني جو هڪ ته ماڙ گهر ڏيکاريل آهي، جنهن ۾ اڃا تائين ماڻهو رهن پيا ۽ جيتوڻيڪ ٻاهريون ڪچو گارو چٽندو ٿو وڃي، پر اندران سٺي حالت ۾ رکيو ويو اٿس. گهر هڪ پاسي لڙي پيو آهي، پر منجهس رهندڙن کي ڪا گهٽي ناهي. گهٽ ۾ گهٽ هڪ درجن اهڙن گهرن ۾ اڃا ماڻهو رهن ٿا. اهي سڀ 1955 واري ٻوڏ ۾ هڪ ميٽر کان مٿي پاڻيءَ ۾ ٻن کان ٽن هفتن تائين ٻڌل رهيا، تڏهن به ڊٽا ڪون.

غريبائن گهرن جون پٽيون لٽيءَ جي سنهڙي لاکڙ (1.5 کان 3.0 سينٽيمیٽر ٿلهي) جون هونديون هيون؛ ڪاٺيون 3-4 قطارن ۾ هڪٻئي مٿان اڀيون ڪوڙي ۽ ساڳي ٽولهه واريون تلهڙون اُٿت واري طريقي سان اٽڪل 30 سينٽيمیٽرن جي وٿين تي پاسيريون لنگهائي پاڻ ۾ جوڙيون ويندون هيون. وڌيڪ ڏاڍو ڪرڻ لاءِ انهن کي نوڙين سان ٻڌو ويندو هو. اهي پڻ ٻوڏ جي ست سهي ويندا هئا ۽ هر ٻوڏ ۾ ٻڌندڙ ڪچي ۾ هر هنڌ ڏسڻ ۾ ايندا هئا.

هن ڪتاب ۾ ريڄائي تاريخ اصل ۾ بني ٻاري (زراعت) ۽ پنيءَ واڳيل صنعت جي اڀت جي تاريخ آهي، جيڪي تهذيب، راج گهراڻن ۽ بادشاهتن جي اُسڙن ۽ ڍرڪڻ، سڪياڻپ، غربت، ڏڪار، بُڪ ۽ انهن ماڻهن جي موت جو ڪارڻ بڻيون، جيڪي سنڌو درياءَ جي ريڇڪن ۽ ان جي پاڻيءَ جي آسري لڳا.

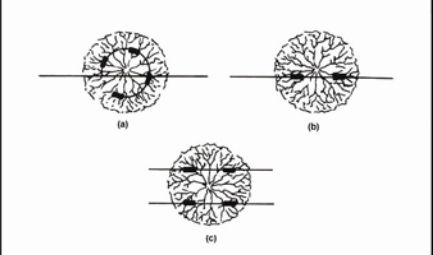
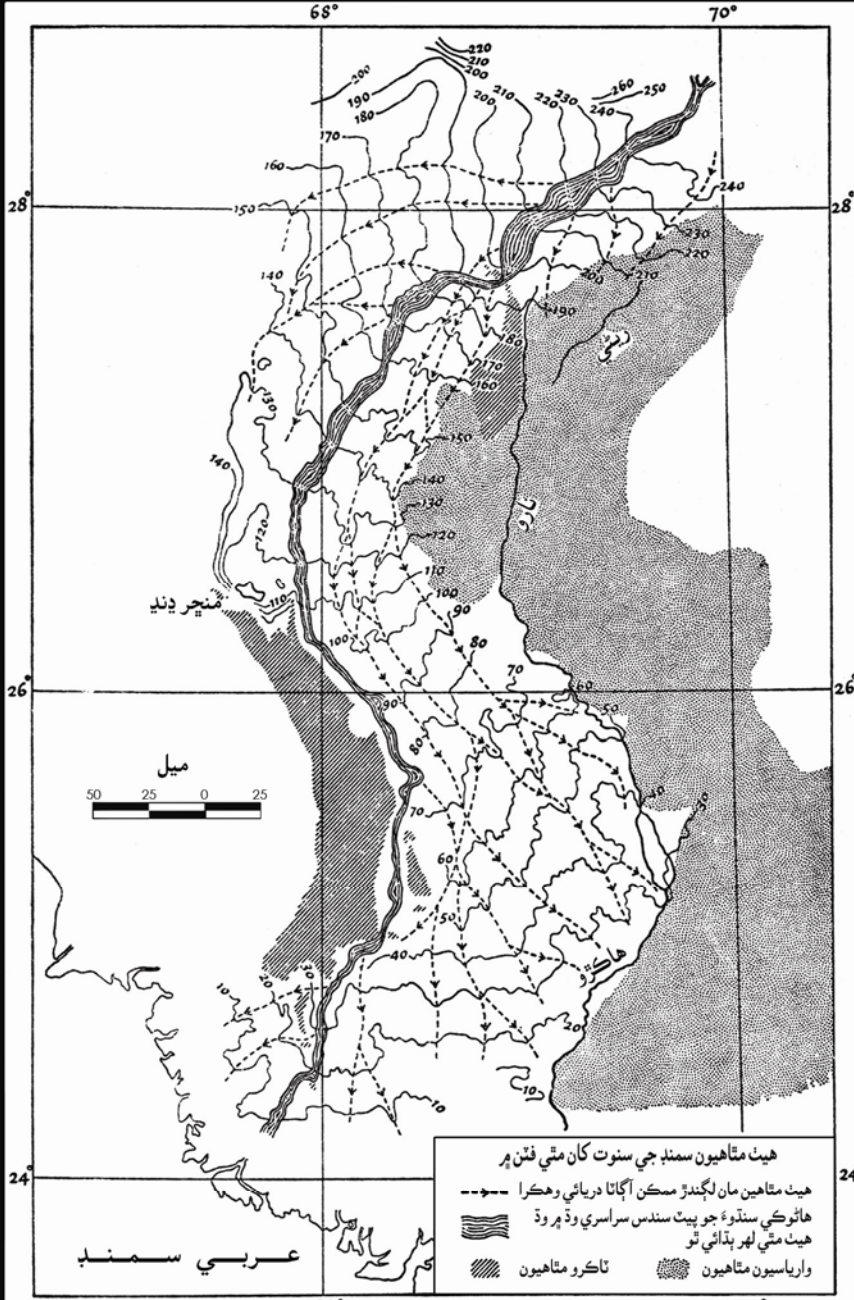
۽ ته ماڙ لاءِ 9.5 ميٽر اوچو ٻڌو ويندو هو. ڇت وٽ پهچي ڇت کي ٽيڪ ڏيڻ لاءِ ڪجهه وڌيڪ ڪاٺيون ڪچي ڀت جي اوڀاري پاسي لام-مُنڊو پاسيريون ڏئي ڀت جو بيمر ناهيو ويندو هو ته جيئن اهو ڇت ۾ پوندڙ ڪاٺ جي ڪاٺن ۽ پٽين جو بار جهلي سگهي. پٽين جون پيڙهيون آلي چيڪي مٽيءَ سان ڀريون وينديون هيون، جنهن جا اٽڪل 40 سينٽيمیٽر اوچا بار ڏنا ويندا هئا ۽ هڪڙو بار ڏئي ٻيو بار ڏيڻ کان اڳ تائين هفتو به سڪڻ ڏنو ويندو هو. جيئن ته چيڪي مٽي پاڻي ڪڍندي آهي سو سڪڻ تي سوس ڪاٺيندي آهي ۽ تڙڪي ڌارون پونديون اٿس. اهي ڌارون آلي مٽيءَ سان ڀريون وينديون هيون ۽ پڇاڙيءَ ۾ پنجهوءَ سان به يا پلال (پراڙ) گڏائي ناهيل گاري جي 1 کان 1.5 سينٽيمیٽر ٿلهي ته سان لڻيو ويندو هو. بهه يا پلال گاري کي طاقت وٺرائيندو آهي ۽ جيڪڏهن انهي جي مٿان چڊڙي راڳي جو هڪ کان به مليمیٽر هلڪو لڻيو ڏجي ته ان ۾ هوا به نه وڃي سگهندي. جيڪڏهن ٻوڏ جو پاڻي شهر ۾ ايندو هو ته اهو وڏو وڏو ٻاهرئين گاري کي اڌ کان مٺي ميٽر گهرائيءَ تائين نقصان ڏئي سگهندو هو. پر پاڻي گهر ۾ اندر نه گهڙي سگهندو هو، ڇاڪاڻ ته انهي جي تري ۾ سرون وڇاڻڻ کان اڳ ۾ اٽڪل هڪ ميٽر يا وڌيڪ پراڻي ٿيل هوندي هئي. ان قسم جا گهر ماٿيلي، لاڙڪاڻي، هالاڻيءَ، ڪنڊياري ۽ نصرپور مان غائب ٿي چڪا آهن ۽ انهن جي جاءِ سرن جي پٽين وارن گهرن ورتي آهي، پر سيوهڻ، روهڙي ۽ نٽي ۾ ڪي ٿورا گهر اڃا تائين موجود آهن. ٻوڏ جو پاڻي نٽي ۾ 1955 ۾ سڄ پڇ گهڙيو هو. شهر ٻڏي ويو هو ۽ ڪجهه گهر ڊٽا هئا، پر ڪاٺ جي پڇرن وارن سڀني گهرن، ويندي ته ماڙ به، سنڌوءَ جي ٻوڏ کي ڇمي منهن ڏنو. چاليهه سال اڳ هي ليڪڪ هڪ گهر جي ٽين ماڙ تي ترسيو هو، جيڪو گهڻو ڪري ڪنهن مغل امير لاءِ تي سو يا اڃا به ڪجهه وڌيڪ سال اڳ اڏيو ويو هو. هر ماڙ تي هڪ وهنجڻ جاءِ هئي، ان تي چُن جي گاري جو لڻيو ڏنل هو ۽ ڪجهه حصو ويجهڙ ۾ سيمينٽ ۽ روڙيءَ سان مرمت ٿيل هئس. پاڻيءَ جي نيڪر جون ناليون، جيئن انوقت هيون، پڪين سرن جون ٺهيل، ٿورڙي جاءِ والاري بينل ۽ چُن سان لڻيل هيون. هي اڄ يادگار پراڻا آثار آهن ۽ ان ليڪي سنڀالڻ جا حقدار

**ايم. ايڇ. پنهور**

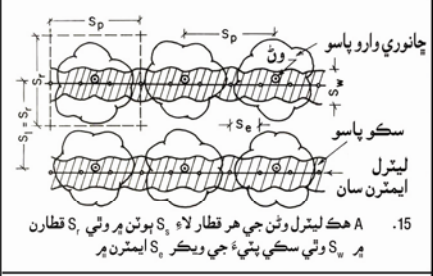


نقشو نمبر 02

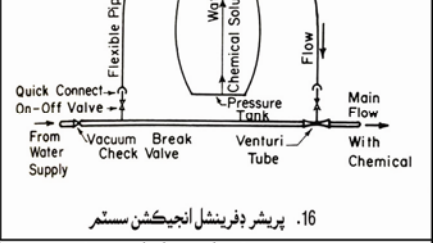
سنڌ جي هيٺ مٿاهين جو نقشو  
۽ سنڌوءَ ۽ ان جي چاڙهن جا پٺئين  
ترتي جوڙجڪ ۾ ممڪن آڳاٽا وهڪرا



14. ڊرپ ايمٽر لي آئوٽ جو مثال: (a) وٽن جو دائرو؛ (b) هڪ ليٽرل ٻن ايمٽرن سان ۽ (c) ٻه ليٽرل ٻن ٻن ايمٽرن سان.

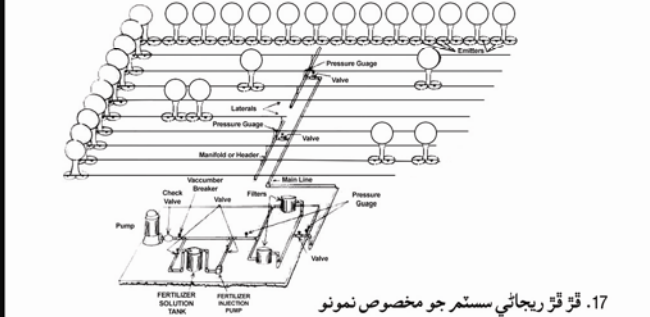


15. هڪ ليٽرل وٽن جي هر قطار لاءِ  $S_1$  ٻوٽن جو وٽي،  $S_2$  قطارن ۾  $S_3$  وٽي سڪي پٽي، جي ويڪر  $S_4$  ايمٽرن ۾



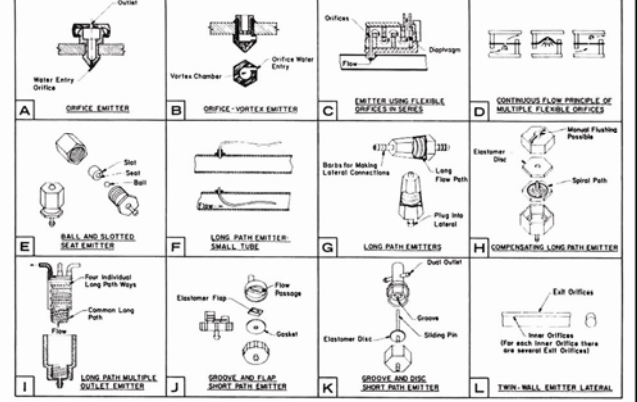
16. پريشر ڊفرنشل انجڪشن سسٽم

ڪنهن وقت سنڌ ۾ ايگزيڪيوٽو انجنيئر ريسرچ رهنڊڙ ۽ بند مينيوئل جي ليڪڪ ڪلاٽورڊ انگليس جي هن نقشي سنڌ جي 1949 ۾ هيٺ مٿاهين مان سنڌوءَ ۽ ان جي واھڙن جا پٺئين 2500 سالن دوران ممڪن وڏا وهڪرا ڳولي ڏنا. هي نقشو ڪيترن ئي تاريخي جاگرافي لکندڙن جهڙوڪ پٿارا، لشمبرڪ ۽ ٻين ڪتاب آندو آهي ۽ هن ليڪڪ اڏامندي چڪيل تصويرن سان انهن جي تصديق ڪئي آهي. وهڪرا اهو پڻ ٻڌائن ٿا ته اولاهيون چاڙهون موني منچر ڍنڍ رستي سنڌوءَ ۾ اچي ٿي پيون ۽ اوڀاريون چاڙهون ساماري ويجهو ۽ ان جي ڏکڻ ۾ هاڪڙي ۾ اچي ٿي پيون ۽ اهي اڳتي هلي سانگرو ٿي سڏيون (سانگرو يا هاڪڙو تان ورتل).



17. فٽر ريڃائي سسٽم جو مخصوص نمونو

18. ايميشن اوزارن جي ڪجهه نمونن جا خاڪا



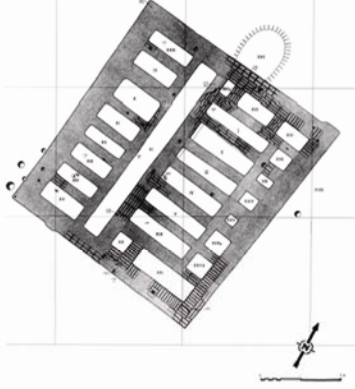
باب ٻيون

## سنڌ جي اهم ثقافتي واقعن ۽ راج گهراڻن جي پيرائتي ترتيب

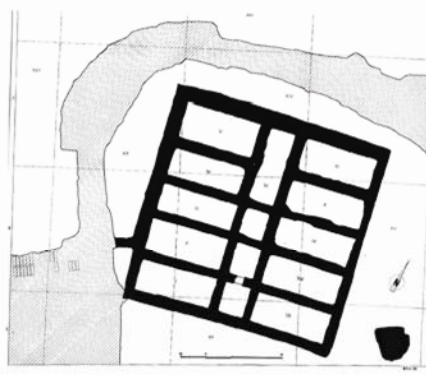
نمبر	واقعو	سال
1.	سنڌ ۾ پٿر جُڳ	500,000 - 4000 ق.م
2.	بلڪل سوڪ آبهوا	9,000 ق.م کان اڳ
3.	بلڪل سوڪ کان هلڪي گهم واري جُڳ جي شروعات ڏانهن چُرڻ	9,000 - 7,500 ق.م
4.	آبهوا ۾ وڃڻي گهم ڏانهن قبرو	8,500 - 7,500 ق.م
5.	تمام گهڻي گهميل آبهوا	7,500 - 4,000 ق.م
6.	وچولي گهميل آبهوا	4,000 - 1,750 ق.م
7.	ٺوٺ سوڪ آبهوا	1,750 - 900 ق.م
8.	وچولي سوڪ آبهوا	900 ق.م - 500ع
9.	سنڌ ۾ وچولو پٿر جُڳ	10,000 - 6,000 ق.م
10.	سنڌ ۾ نئين پٿر جُڳ جي شروعات	7,000 ق.م
11.	سنڌ ۾ ٽامي-ڪنجهي جُڳ جي شروعات	4,000 ق.م
12.	اُسرنڌڙ سنڌو ثقافت (آمري، ڪوٽ ڏيجي)	3,700 - 2,300 ق.م
13.	ساماڻل سنڌو ثقافت (موهنجو دڙو)	2,300 - 1,650 ق.م
14.	ڍرڪنڌڙ سنڌو ثقافت جُهڪر جهانگار	1,750 - 1,350 ق.م 1,200 - 900 ق.م
15.	رڳ ويدي قبيلن جو اُسرنڻ	1,050 ق.م سوات 850 ق.م بلوچستان 800 ق.م سنڌ
16.	ڏڪڻ ايشيا جا مهاڀڙا (بادشاهيون)	600 - 500 ق.م
17.	ڪياني	519 - 450/400 ق.م
18.	سنڌ جون ننڍيون ننڍيون بادشاهيون	450 - 400/325 ق.م
19.	سڪندر ۽ سندس پوٽي	326 - 323 ق.م
20.	موريا	321 - 184 ق.م
21.	باختري يوناني	184 - 70 ق.م
22.	سٽي	70 ق.م - 46ع
23.	پارٿي	46 - 78ع
24.	ڪُشان (اتر سنڌ)	78 - 175ع
25.	پارٿي (لاڙ سنڌ) ۽ 175ع کان پوءِ سموري سنڌ	78 - 175ع 175 - 283ع



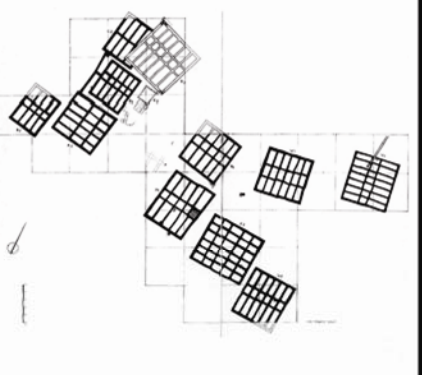
19




20



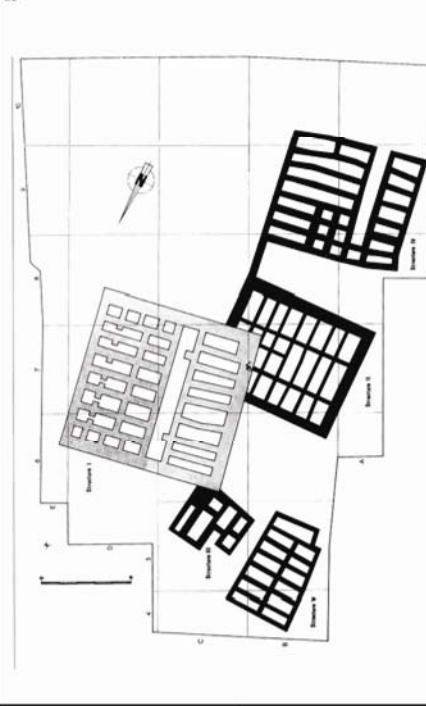
21



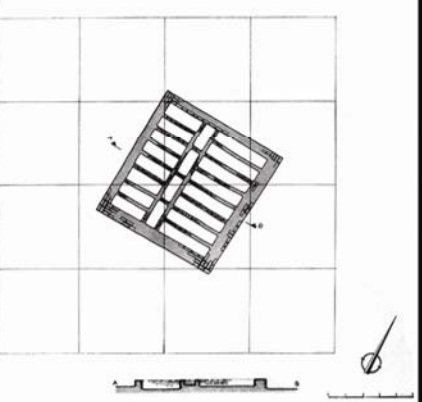
22



23



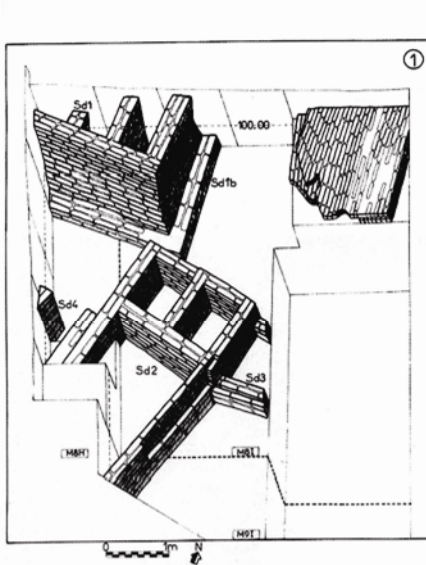
24



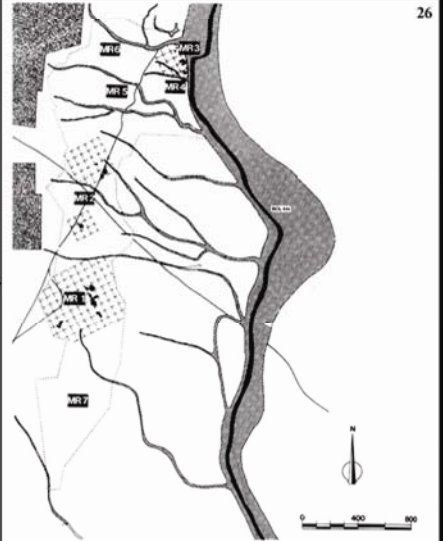
25




28



26



27



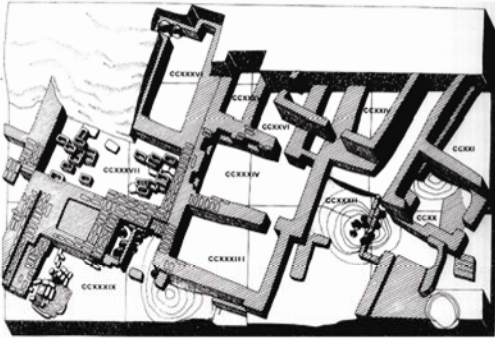
### مهرگڙھ ۽ برھمڻ آباد جون اڏاوتون

- .019 سيڪنڊر 2 X MR، ايريا 2 X MR، دور III، جي اڏاوت رٿا.
- .020 سيڪنڊر AG، ايريا 3/4 MR، دور IIA، پر I-1 اڏاوت رٿا.
- .021 سيڪنڊر X، ايريا 2 MR، دور III، مهرگڙھ پر V-1 اڏاوت رٿا.
- .022 مهرگڙھ جي گھر جي سڄي ڪيل رٿا.
- .023 سيڪنڊر X، ايريا 2 MR، دور III، مهرگڙھ پر V-1 اڏاوت رٿا.
- .024 MR 2 F، ايريا 2 MR، دور III-B، مهرگڙھ پر طيفن واري عمارت.
- .025 برھمڻ آباد-منصوره پر ڏيڪيل نالي لڳ واري اڏاوت سان. (DGA).
- .026 مهرگڙھ جي آثاري زونن جي ورهاست.
- .027 سيڪنڊر M جي چوڌاري؛ دور IIA، ايريا 3/4 MR، مهرگڙھ جي عمارت جو ھم چورس ڏيڪ.
- .028 سنوت 8، ايريا 3/4 MR، مهرگڙھ جي ھم چورس رٿا.



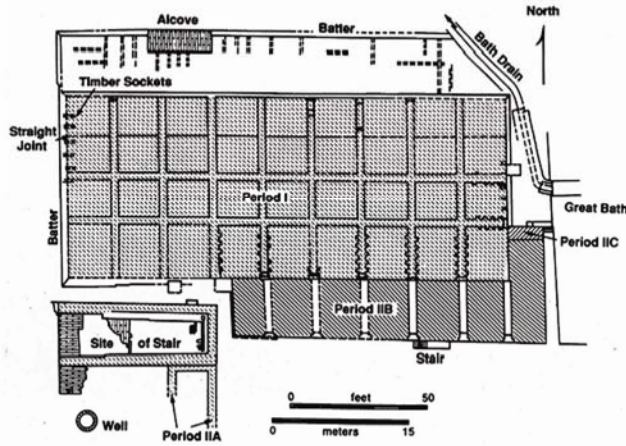


29



30

31



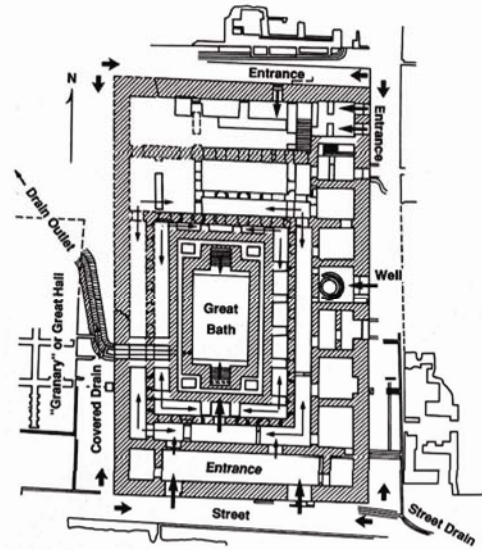
32



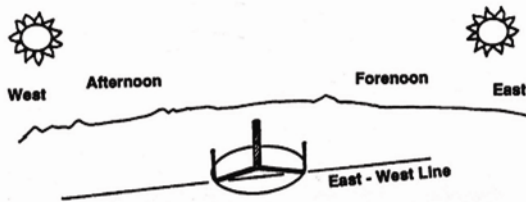
34



33



35



**گهرن جون رٿائون**

- 029. سيڪٽر MR C، ايريا 1 MR، دور IV، مهر ڳڙھ، جي رٿا ۽ ھم چورس ڏيک.
- 030. گهٽي، مان ٻھج جو ڳا عامر ڪوھ موھنجي دڙي، 2500 ق.م جي HR ايريا پر لٽا آھن.
- 031. موھنجي دڙي، 2500 ق.م، تي ان جي پاندي جي رٿا، ويلر مطابق.
- 032. موھنجي دڙي جي HR ايريا پر سرن جي عمارت، جنھن پر دروازي ڏانھن ويندڙ بند گهٽي ۽ ڪيترن عمارتن جا ترا ڏسجي رھيا آھن.
- 033. موھنجي دڙي، 2500 ق.م، جي مها تڙ جي رٿا، جنھن پر ٻھج جا گس ڏيکاريل آھن. جينسن 1993، مطابق.
- 034. موھنجي دڙي، 2500 ق.م جي SD ايريا پر وھنجن جو ٿلھو، گهٽي، ڏانھن ويندڙ نالي، سان.
- 035. اوڀر-اولھ ڏسڻ واري ٽيڪنڪ جي ڊرائنگ.

## ريجاڻيءَ جي شروعات

### پراڻي جڳ جا ريجاڻي واه ۽ سندن نراليون خصوصيتون

لاءِ پاڻي هر وقت چڪڙو پوندو هو.

\* ڪجهه اهم واه جهڙوڪ سنڌ واه ۽ بيگاري سنڌوءَ مان منهن هجڻ بجاءِ سنڌ ڍوري مان نڪرندا هئا، جيڪو سنڌوءَ جي هاڻوڪي وهڪري جي پورو چوٽ سنڌوءَ جو پراڻو پيٽ هو ۽ هر سال ڀرپور رهيو هو. انهن منجهان ڪجهه کي هڪ کان وڌيڪ منهن ڏنا ويا هئا.

\* واه جو منهن لت ويهي وڃڻ ڪري يا درياءَ جي لهڻ ڪري بند ٿي وڃڻ سان آبادگارن لاءِ ڏکي صورتحال پيدا ٿي ويندي هئي. درياءَ جي دير سان چڙهڻ ڪري پوک پاڇائي ٿيندي هئي يا وري جهت لهي وڃڻ ڪري پوک کي پڇڻ تائين گهريل پورو پاڻي نه ملي سگهندو هو. ٻنهي صورتن ۾ پوک پلي نه ٿيندي هئي. پاڻي ڪڍڻ يا چڪڙو پنهنجي ليڪي سڙيءَ وارو ڪم هو. تن کان چئن فٽن مالھ وارا هُلا، جيڪي وڏ ۾ وڏ چوٽو ڪيوسڪ پاڻي ڏيندا هئا ۽ سڄي ڏينهن ۾ وڏ ۾ وڏ ات ڪلاڪ هلندا هئا، چاڙهه وارن ڏينهن ۾ انن ايڪڙن کان وڌيڪ ٻني نه پڇائي سگهندا هئا. ڪڙميءَ کي مزدوري به نه بچندي هئي؛ پلي سندس وهڻ جهنگ چرن، انهن لاءِ ڪو نجو گاهه نه ڪاهي ۽ رڳو نار وهائڻ ۽ وهڻ کي چارڻ جي مزدوري ٻڌي سا به نه اڳڻندي هئس.

\* جڏهن درياءَ کي بچاءَ بند نه هوندا هئا تڏهن ٻوڏون گهڻيون اينديون هيون ۽ پوکن جي تباهيءَ جا امڪان وڌيڪ هوندا هئا.

\* واهن جي منهن تي ڪنهن قسم جو ڪو ريگيوليٽر ڏنل نه هو.

\* واهن جي لاهوندين ۽ تريچن يا گڻ تي ڪوڏيان ڏنل نه هو، جنهن سان پاڻيءَ جو وهه هڪجهڙو رهي ۽ نه اهي لتجن ۽ نه کاڌ ڪن.

\* جيڪڏهن واهن جي ڊيگهه چڱي هجي ها ۽ رتابندي اهڙي ٿيل هجي ها جو اهي چڱا ويڪرا ۽ اونها هجن ها ۽ پاتال چڪ آهر پاڻي پهچائڻ کان پهريان ڪجهه ميلن تائين ڪليا هلن ها ته جيڪر آبادگارن کي مند جي اڳياڙيءَ توڻي پڇاڙيءَ ۾ پاڻي ملندو رهي ها ۽ چاڙهه واري پوري مند ٻنيءَ کي پيارڻ لاءِ پاڻي موجود هجي ها.

\* وس کان ٻاهر انهن بي يقينيءَ وارين صورتحالن جي ڪري سنڌ جي ڪڙمي طبقي ۾ صدين کان وٺي هر شيءِ کي خراب سمجهڻ ۽ نصيب تي پاڙڻ عام رهيو آهي؛ هر شيءِ تقدير جو لکيو سمجهي ويندي آهي. ان سندن سوچ کي اهڙو هاجو رسايو آهي، جنهن جو ڪو علاج

توبو گرافڪل سروي ڪري ۽ ان آڌار ڊرائن ڪرڻ وارن هاڻوڪن جديد انجنيئري طريقن جي اچڻ کان اڳ هتي جهڙيءَ ريت ريجاڻي نظام هليو پئي تنهن کي سمجهڻ لاءِ انگريز دور کان اڳ واري واهن جي نظام جو اڀياس ضروري آهي. ڀاڳن سان اسان وٽ انگريزن کان اڳ وارن واهن جو مڪمل رڪارڊ؛ انهن جون ڊيگهيون، انهن تي آباد ٿيندڙ ٻنيون، واهن جون ليتون ۽ مُهاڙ، لتجن ۽ کاڌيءَ جا مسئلا ۽ ڊيمي ليولن، لنين ۽ سنگهرن (سٽنڪلي 22 وال) جي پيٽ ۾ اک سان ڪيل سڌائيءَ ۽ ٻين انساني اندازن جا پيدا ڪيل سنوت جا خصوصي مسئلا موجود آهن. 1876ع واري هيوز گزيٽيئر ۾ انگريزن کان اڳ وارن 729 واهن جي لسٽ ۽ اهي پاڻي ڪٿان ڪٿندا هئا ڏنل آهي. هي ڪجهه نت آهن، جيڪي سنڌ ۾ اوائلي ريجاڻيءَ واري جڳ کان وٺي وهندڙ سڀني واهن سان لاڳو ٿين ٿا:

\* لڳ ڀڳ سڄي سنڌ ۾ واهن جي بيهڪ سنڌوءَ جي پاڻيءَ جي وهه کان ٿيندي پاسيري آهي، رڳو سکر کان اتر-اولهه ۽ ڪشمور کان اولهه واري علائقي ۾ ائين نه هو. ائين واهن وهندڙين کي درست ليت ڏيڻ لاءِ ڪيو ويو هو ته جيئن منجهن لت ويهڻ وارو مسئلو گهٽائي سگهجي.

\* ڪنهن به واه جو منهن ڪنهن اهڙي هنڌ تان نه هو جتان درياءَ کي نسبتن جتادار ڪپر هو جهڙوڪ سکر ۽ حيدرآباد.

\* واه ايترا ونها نه هئا جو سانوڻيءَ جي اڳياڙيءَ يا پڇاڙيءَ وارن ڏينهن ۾ ۽ سڄو سيارو درياءَ منجهان پاڻ مان پاڻي ڪڍي سگهن.

\* ڪٿي ڪٿي واهن ۾ هڪدم اوچتا وڪڙ يا نونسيون هيون، جن جي ڪري کاڌ وڌي ويندي هئي ۽ اهي جهت لتجي ويندا هئا.

\* درياءَ جي پراڻن پيٽن يا چڙي ڏنل چاڙهن يا انهن جي ڪجهه ٽڪرن کي واهن ۾ بدلايو ويو هو. انهن واهن ۾ گهڻو ڪري ليتون گهٽ هونديون هيون، ايندڙ ور وڪڙ هوندا هئن ۽ هر سال کاڌي گهرندا هئا.

\* گهڻي ڀاڱي واهن ۾ پاڻي چاڙهه واري مند ۾ پاتال چڪ يا ليت آڌار وهندو هو، پر زمين جا وڏا ٽڪرا وري به پڪ سان غير آباد رهجي ويندا هوندا. ڪڏهن ڪڏهن انهن جي پير واريون ٻنيون ريچائڻ لاءِ نارن وسيلي پاڻي ڪڍڻو پوندو هوندو. ڪجهه واه يا انهن جا وڏا حصا اهڙا هئا، جيڪي ڪٽنگ ۾ وهندا هئا ۽ انهن مان پير وارين ٻنين کي ڏيڻ



### ريجائي اوزار

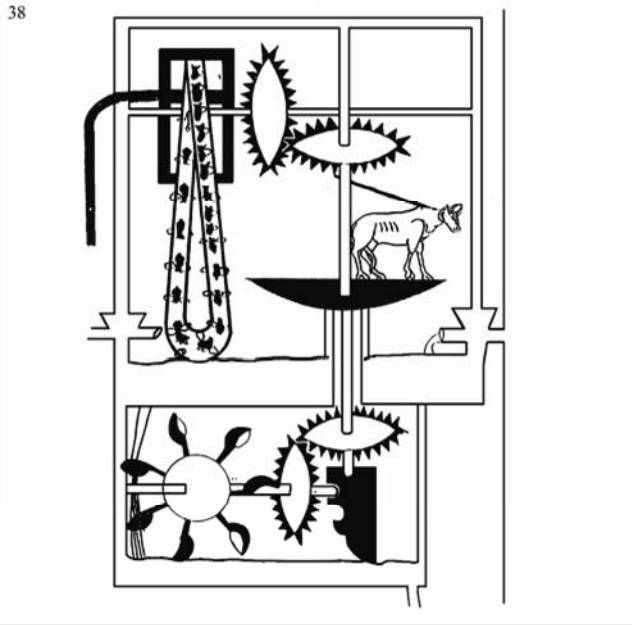
بوڪو يا سُڌو پاڻي ڇڪڻ جو هڪ اوزار آهي. گهٽ اونھائيءَ لاءِ بوڪي کي انجيس نموني لڳل هڪ ڊگھي لٽ ذريعي لاتو ۽ ڪڍيو ويندو آهي ۽ 2300 ق. م کان ڪم ايندو پيو اچي. وچسٽري اونھائيءَ تان پاڻي ڇڪڻ لاءِ بوڪي ۾ گرڻي 1500 ق. م کانوڻي ڪم ايندي پئي اچي. کوڙ سارا ميٽر هيٺ گهڻي اونھائيءَ لاءِ گرڻيءَ سان گڏ وھت پڻ ڪم آندو ويندو آهي ۽ اھو پڻ اوترو ئي آڳاٽو آهي. عربن پاران سنڌي نار ۽ انگريزن پاران ايراني نار ڪوئچنڊڙ لوئين وارا نار پڻ ٻن قسمن جا آهن: ھرلو: ٻن ميٽرن کان گهٽ اونھائيءَ لاءِ ۽ نار: ٻن کان ڇھ ميٽر اونھائيءَ لاءِ. هيءَ هڪ يوناني ايجاد هئي 250 ق. م ڌاري جهانن ۾ بلچ ڀمپ جي روپ ۾ ۽ انهي تان 200 ق. م ڌاري لوئين وارو نار ٺهيو. هلندڙ عيسوي ڪئلينڊر جي شروعات ڌاري اهو يونوج ملڪن ۾ عام ڪتب پئي آيو ۽ سنڌ ۾ پڻ آڳاٽن جڳن ۾ پير ڄمائي ورتا هئائين. ڇهن ميٽرن کان وڌيڪ اونھائيءَ لاءِ بوڪو استعمال ٿيندو هو. بجليءَ تي هلندڙ ڀمين پٺين صديءَ جي پوئين اڌ دوران هوريان هوريان هنن اوزارن جي جاءِ والاري ورتي آهي، پر سنڌ جي ٿر ۾ بوڪو ۽ ڪوهستان ۾ لوئين وارا نار اڄ به هلن ٿا. سنڌ ۾ مينهن 3 کان 8 انچ (7.5 - 21 سينٽيميٽر) پوي ٿو، پر 70 - 100 انچ (178 - 254 سينٽيميٽر) پاڻي باق ٿي اڏامي وڃي ٿو. تنهنڪري بوڪ ريجائيءَ کان سواءِ نٿي ٿي سگهي. سنڌ ۾ آڳاٽن جڳن کان وٺي الڳ الڳ قسمن جا ريجائي اوزار ڪم ايندا رهيا آهن.




36



37



38




39



40



41



43



42

036, 037 ۽ 039. سنڌي نار. يونانين پاران 250 ق. م ۾ پيڙهين ۾ سمي آيل پاڻي ڪڍڻ لاءِ ڪم آندل بلچ ڀمپ سنڌي نار جي ٺهڻ جي واٽ ڪڍي. نار 200 ق. م ۾ متعارف ٿيو ۽ لٽل واهن مان پاڻي ڇڪي پٺين کي ڏيڻ لاءِ عام ٿيو. اهڙي قسم جي نارن جو هڪ وڏو انگ سنڌ ۾ تيرهين صديءَ يا سومرن جي دور ۾ موجود هو. (سنڌ ميوزيم، حيدرآباد).

038. تيرهين صديءَ جو نار. ابن القزاز الجزاري جي ٺاهيل ڊرائنگ، 1204-1206ع ۾ لکيل ۽ ڊونلڊ هل پاران ترجمو ڪيل ڪتاب ”تاليج آف انجنيئرس مڪينيڪل ڊوائسز“ ۾.

040. ھرلو. فرانسس پاران هستري آف انڊيا ۾ ڏنل.

041. سنڌي نار جي لوئي، نار جي مالھ ۾ ٻڌي ويندي آهي. هيءَ اڄڪلهه هلندڙ لوئيءَ سان ملي ٿي. (پنهور ميوزيم، پنهور).

042. برھمڻ آباد مان لٽل ساڳ جي ڪاٺيءَ جي گرڻي.

043. سنڌي نار، ان جي مالھ ۽ لوئين جو 038 وانگر هر چورس ڏيڪ، ڊونلڊ هل.

پراڻو وهڪرو ڇڏي حيدرآباد جي اولهه واري هاڻوڪي وهڪري سان وهڻ لڳو هوندو. انهي جي نتيجي ۾ گهٽ ۾ گهٽ ڏهه لک ايڪڙ ٻني غير آباد ٿي، جيڪا ٻه صديون پوءِ ان علائقي ۾ 1961ع ۾ ڪوٽري بئراج کڻڻ کان پوءِ واهن وري آباد ڪئي.

## آڳاٽي سنڌ ۾ پاڻي چڪڻ جي اوزارن - ٻوڪي يا شدوف - جي تاريخ ۽ گهرج

ٻوڪو (پاڻيءَ جو چمڙي جو ڏول) سنڌو ثقافت وارن ڏينهن ۾ جاتل سڃاتل هو. گهڻيءَ يا چرخيءَ جي ڄاڻ تڏهن نه هئي. تنهنڪري ٻوڪو ڪوه مان ٻاهر هڪ ڊگهي لڙهي سان چڪيو ويندو هو، جيڪو زمين ۾ اونڌو ڪري ڪوڙيل هڪ U نموني منگهه (لوٽل ڀرسان لڌل) يا ساڳئي ئي نموني ڪوڙيل تيانگهيءَ مٿان انجيس ذريعي جڙيل هوندو هو. اهڙوئي اوزار مصر ۾ 4,500 سال اڳ ڌاري استعمال ٿيندو هو. (سنڌ جي ٿر ۾ ڪوهن جي ٻڳهن جي پاسي ۾ کٽل ”ڪهڙ“ سڏجندڙ هڪ ٿر انگهه فريرم اڄ به ٻوڪو چڪڻ لاءِ ڪم آندو وڃي ٿو - سنڌيڪار).

اُن لڙهي سان ٻوڪو رڳو انهي فريرم يا تيانگهيءَ (ٿر انگهه) جي اوچائيءَ جيترو هيٺان کان چڪي سگهيو هو. عام طور اها ڏهن فٽن کان وڌيڪ نه هوندي هئي. هڪ کان وڌيڪ گهڻيون گڏي ڪم آڻڻ ميسوپوٽام ۾ 900 ق.م ڌاري عام ٿي چڪو هو. سادي گهڻو اڳ ايجاد ٿي هئي. ان جو سنڌو ثقافت جڳهه ۾ هجڻ ٽيڪنيڪي طور ثابت ٿي نه سگهيو آهي. ان بابت ڄاڻ ٿي سگهي ٿو ڪنهن ٻئي هنڌان پهتي هجي يا مٿان ڍرڪندڙ سنڌو ثقافت (1650 کان 900 ق.م) دوران پنين کي پاڻي ڏيڻ لاءِ ٺاهي وئي هجي. اها مصر ۾ 1500 ق.م ڌاري استعمال هيٺ هئي ۽ گهڻو ڪري سنڌ ۾ پڻ تيسرائين اچي وئي هئي.

ٻوڪو لڳي ٿو ته سنڌ ۾ اٽندي وچولي هندستان واري ٻوڪي کي ڏسي ٺاهيو ويو. اهو دڪن ۽ مڌيا پرديش ۾ استعمال ٿيندڙ ٻوڪي جهڙو آهي. ٻوڪي ۾ نار جي پيٽ ۾ فائڊو آهي ته ان مان پاڻي پوتتي ڪوهه ۾ نه چلڪندو آهي. هي ٿر واري ڇانهه جي ڪٽليءَ جهڙو ٿيندو آهي. منهن وٽ ٻڌل واڍ گهڻيءَ تي چاڙهي ڪوهه ۾ هيٺ لاهيو يا مٿي چڪبو اٿس. ٿر کي چڪي نوائڻ لاءِ هڪڙي ٻي ننڍي گهڙي ٿورو هيٺ ڏبي آهي. جڏهن ٻوڪو انهي ننڍي گهڙيءَ کان مٿي ٽپي ايندو آهي ته ست ڏٺي پاسيرو ڪبو اٿس ۽ پاڻي ٻاهر ٺهيل هوديءَ ۾ اوتجي ويندو آهي. سامانل سنڌو ثقافت واري ٻوڪي يا شدوف بابت ڄاڻ باب نائين ۾ ڏني وئي آهي.

ٻوڪي جون اوڻايون هي آهن:

\* وهڻ کي هر پيري اڳتي اچڻو پوندو آهي ۽ وري پوئين پير پرڪڻو پوندو آهي. ڪوهه گهڻا اونهه نه هجن ۽ وهڻ کي اڳتي توهڻي موٽائڻ مهل پوئتي سنئين پير ڪاهي نه وڃي سگهجي ته پوئتي پرڪڻ وارو اهو ڪم وهڻ لاءِ تمام ڏکيو هوندو آهي ۽ ان تي دير به گهڻي لڳندي

ٿي ناهي، جنهنڪري اهي ڪوڙن پيرن ۾ ويساهڻ لڳا آهن.

\* جيئن ته فصل ڪنهن سال به مار جي سگهيو پئي، تنهنڪري ڪڙمي پنهنجي ڪمائيءَ کي تڪو ڏيڻ لاءِ مال ڌارڻ لڳا. جيئن ته درياءَ ڪاهيل پنين کان ٻاهر گهڻيون پنيون ٻوڙيندو هو ۽ انهن تي جهجها گاهه ڦٽندا هئا، ڪڙمي انهن تي پنهنجو مال چاريندا هئا، جنهن مان ڪين منديءَ وارن سالن ۾ چڱي هٿي ايندي هئي.

\* جيئن ته عام سالن ۾ سڄي سنڌ جي حساب سان ٻنيءَ جو پڪ سان لڳ ڀڳ هڪجيتروئي يا ڳو ٻڌندو ۽ تباهه ٿيندو هوندو. تنهنڪري في سيڪڙو ليکي پڪ سان لڳ ڀڳ اوتري ٿي ٻني ڪاهي هوندي ۽ ايت ۾ گهڻو ڪري تمام گهٽ فرق ٿيندو هوندو، سواءِ تڏهن جي جڏهن سنڌوءَ ۾ ڪي وڏا آبي ڦيرا ايندا هوندا. 1932ع ۾ سکر بئراج جي کڻڻ کان اڳ هر ڪڙمي مالوند به هوندو هو. تنهنڪري هڪ ڪم ۾ ڌڪ لڳڻ سان ڪڙمي بنهه تباهه نه ٿي ويندو هو. پنهنجو واڌو جيترو مال ڪپائي وقت ٽپائي ويندو هو.

\* ڪجهه پنيون، جيڪي واهن جي پاڻيءَ کان مٿي هونديون هيون، پلي پاڻيءَ جي پهچ ۾ به هجن ۽ پليون به هجن، پر ڪاهجڻ کان رهجي وينديون هيون.

\* هنن واهن تي رڳو خريف جي پوک ٿي سگهندي هئي. (خريف جي پوک جون-جولاءِ ۾ ڪاهي آهي ۽ سيپٽمبر آڪٽوبر ۾ لهندي آهي).


\* ڪيترا پيرا واهن جا منهن سڌو سنئون درياءَ منجهان نه هوندا هئا، پر ڍنڍن ۽ ڍورن مان هوندا هئا، جهڙوڪ سنڌ ڍورو، جيڪي آب ڪلاڻيءَ جي مند ۾ پنهنجو پاڻ قدرتي طرح سان ڀريا هئا يا هٿ سان ڀريا ويندا هئا. ان سان اهو فائڊو ٿيندو هو ته لت انهن ڍورن ۾ ويهي ويندو هو ۽ واهن جي لتجڻ جو ڪو گهڻو خطرو نه هوندو هو. ٻئي پاسي وري ڍنڍن جي پاڻيءَ جي سنوت سدائين درياءَ کان هيٺ هوندي هئي، تنهنڪري واه ايترو نه ڀرجي سگهندا هئا جيترو ڀرڻ گهرجندي هئن، نتيجي ۾ مٿن آباد ٿيندڙ پنيون گهٽجي وينديون هيون ۽ پاڻي هلندو به ٿورا ڏينهن هو. پر ائين به هو ته ڍنڍن ڍورن جو پاڻي مُڪ درياءَ جي پيٽ ۾ جھٽ جھٽ نه لهندو چڙهندو هو.

هنن نرالين حالتن جي ڪري سنڌ ۾ ڌڪار کي ورلي پوندا هئا. ڀاتيا اتر سنڌ ۾ 1799ع کان وٺي رڳو 1820 ۽ 1822ع وارا ڌڪار رپورٽ ڪيا آهن ۽ گهڻو اندازو آهي ته اهي مشهور ڪشمور ٻوڏن جي ڪري پيا هوندا، جن هاڻوڪن جيڪب آباد، شڪارپور، لاڙڪاڻي ضلعن ۽ دادوءَ جي اترئين ڀاڱي کي بنهه اجاڙي ڇڏيو هو. ائين به ٿي سگهي ٿو ته مٿان انهن جو ڪارڻ آخري برفاني جڳهه واري لهر ٻڻي هجي. اهڙيون ئي ٻوڏون 1942، 1948 ۽ 1973ع ۾ به آيون.


سنڌ، ان هوندي به، 1758ع کان وٺي پڪ سان لاڳيتو ڌڪاريل رهي هوندي، جڏهن سنڌو درياءَ هالا وٽان وهڪرو مٽايو ۽ پنهنجو نصرپور، شيخ پرڪئي، ٽنڊي غلام علي، پراڻي بدين، ڪيڙ ۽ رهمڪي بازار وارو



44




45



46



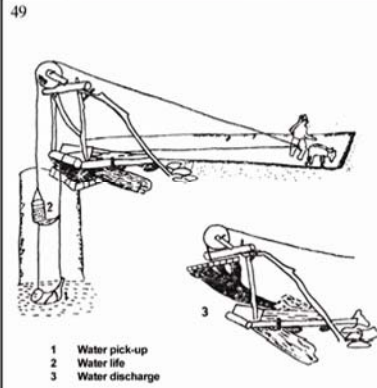
47



48



49



50



51



### ريجائي اوزار

044. بوڪو، ڏکڻ هندستان ۾ استعمال ٿيندڙ، برڪلي 1893ع.  
 045. اهڙو ئي بوڪو جيڪو لوئيل ۾ 2000 ق.م. ڌاري استعمال ٿيندو هو. اهڙو بوڪو تر جي علائقن ۾ اڄ به استعمال ٿئي ٿو. (سولجر آف ڪمپني).  
 046. ڪڙمت جا بنيادي اوزار؛ هر ۽ ڏانڊاري، پٺين صديءَ تائين بنا ڦيرڦار هلندا آيا.  
 047. ڏکڻ هندستان جو بوڪو، ايلورڊس جي ”برٽش انڊيا“ آثار.  
 048. بوڪي تي ريجائي.  
 049. تر ۾ بوڪي تي ريجائي.  
 050. نيولٿڪ ڪڙمي نيمر لاڏاڻو هئا، اهي پٺيون صاف ڪري ۽ فصل پوکيندا هئا، پر جڏهن پٺي ٽڪجي پوندي هئي ته اتان لڙي پٺي هنڌ وڃي نئين سر شروعات ڪندا هئا. 7500 ق.م.  
 051. شڌوف (اڳاٽي مصري تصوير).  
 هي سمورا پراڻا اوزار ويندي 1980ع ۾ بر ڊ عامر هئا.

خاطريءَ جو ڳو ڪم نه ڪري سگهندو هو.

انگريزن کان اڳ نار جو استعمال عام هو ۽ سنڌ جي پنجاهه سيڪڙو کان وڌيڪ ايراضيءَ ۾ چاڙهه تي وهندڙ واهن تي ڪاميابيءَ سان پوکون پچائڻ ۽ لوب ڪڍڻ لاءِ هڪ ضرورت هوندو هو. درياءَ مان نڪرندڙ واهن جو انگ الڳ الڳ وقتن تي پنج سو کان هڪ هزار جي وچ تي هيٺ مٿي ٿيندو رهندو هو. انهن ۾ پاڻي درياءَ جي لاهه چاڙهه سان لهندو چڙهندو رهندو هو. جڏهن مٿي جي پڇاڙيءَ يا جون جي اڳياڙيءَ ۾ منجهن پاڻي گهٽ هوندو هو ته هاري فصلن (خاص ڪري ڦٽيون، سارين جا بيجارا، پاڇيون ۽ ميوا) جي پوکائي نارن تي ڪندا هئا ۽ جڏهن سيپٽمبر جي پڇاڙيءَ يا آڪٽوبر جي اڳياڙيءَ ۾ پاڻي لهي ويندو هو ته پوکون پچائڻ لاءِ نار ۽ هرلا ڪم آڻيندا هئا. نارن ۾ هڪ ان يا ڏانڊن جو جوڙو پاڻيءَ جي اونھائيءَ ۽ مالھ ۾ ٻڌل لوٽين آهر جوتيا ويندا هئا. ترجيح ان کي هوندي هئي، ڇاڪاڻ ته ڏانڊن کي چڱو چوڪو چارڻو پوندو هو جڏهن ته ان جهنگ جهر ۽ وڻ چرندو هو. ان هلندو به تڪو آهي ۽ جهٽ ٽڪو به ناهي.

ساڳئي وقت واءُ چرخين يا ڦرڻين سان، جن جا 4 پر گهڻو ڪري ٻيڙين جي سڙهن جي ڏني ناهيا ويا هئا، نار هلايا ويندا هئا. ايراني سڏجندر هي نار ايران ۾ ايترا لوڪ پسند نه هئا جيئن سنڌ ۾ هئا. وچئين جڳ وارن عربن هن کي ايراني نار بجاءِ سنڌي نار ڪري لکيو آهي.

ريڃائيءَ لاءِ ڊيزل تي هلندڙ پمپ سنڌ ۾ پهرين مهاڀاري جنگ دوران آيا. اهي سينٽريفيوگل پمپ 1917ع ۾ ٻاهران گهرايل 32 هارس پاور جي رسٽن ڊيزل انجن تي هلندا هئا. 1957ع تائين سڪرنڊ ۾ استعمال هيٺ هو. انهن ڊيزل انجنين پهرين مهاڀاري جنگ وارن ڏينهن ۾ ڪراچيءَ ۾ ملير ويجهو ريڃائي ڪوهن تي چڙهيل نارن جي جاءِ ورتي، چوٽي 1860ع واري ڏهاڪي ۾ تيرهن فت هيٺ وارو جرُ اڳل پنجاهه سالن ۾ تيهه فت هيٺ هليو ويو. هاڻ اهو سو فت يا اڃا به وڌيڪ هيٺ آهي.

### سنڌ ۾ بئراجن (1932ع) کان اڳ نار تي ٿيندڙ ريڃائي ۽ ان جا مخصوص طريقا

بئراجن کان اڳ وارن ڏينهن ۾ جن هنڌن تي ٻنيون واهن ۾ پاڻيءَ جي سنوت کان مٿي هونديون هيون اتي پاڻي سڄي مند نارن ذريعي چڪڻو پوندو هو. پورهيت ۽ وهٽ جو لڳندڙ وقت ڌيان ۾ رکجي ته بلڪل گهاتي جو ڪم هو، پر وهٽ وانديون پيل سرڪاري زمين تي چرندا هئا ۽ ماڻهن وٽ ڪرڻ لاءِ ڪو ٻيو ڌنڌو نه هوندو هو، سو صفا ڪجهه نه ڪمائڻ کان بهتر ٿورو گهڻو ڪمائڻ لاءِ سڀ کان پلو ڌنڌو اهو ئي هو.

جتي واهن ۾ پاڻيءَ جي سطح ڀرپاسن وارن ٻنين کان چاڙهه واري مند جي چوٽ وارن ڏينهن ۾ مٿي هوندي هئي پر فصلن جي پوکائي واري وقت يا پڇاڙيءَ ۾ تياريءَ وقت لٿل اتي لات وارن ڏينهن ۾ نار ٻڌبا هئا.

آهي.

\* گهٽ ۾ گهٽ هڪڙو ماڻهو وهٽ کي اڳتي پوئتي آڻڻ نيٺڻ لاءِ گهرجي ۽ ٻيو هيٺين گرتيءَ تي اک رکڻ ۽ انهي تان واڍ کي لهڻ نه ڏيڻ لاءِ.

بوڪي تي لاڳت نار جي پيٽ ۾ گهڻي گهٽ ايندي آهي، پر اهو في ڪلاڪ نار جيترو پاڻي ناهي ڏيندو ۽ ٻن وڏن ماڻهن جي جاءِ تي هڪڙو ننڍو ٻار به نار ۾ وهٽ کي وهائي سگهي ٿو.

### ڪتب ايندڙ وهٽ

سنڌ ۾ سڀ کان پهريون وهٽ طور ڪم ايندڙ ڍور ٿي سگهي ٿو ته ڏانڊ هجي. ان متان 1000 ق. م ڌاري استعمال ٿيو هجي. ان ٻڌايو وڃي ٿو ته سعودي عرب ۾ 1200 ق. م ڌاري ڌاريو ويو. ان جا موهنجي ڌڙي مان لٽل هڏا پٿرو ڪن ٿا ته ان سنڌ ۾ 2300 ق. م ڌاري موجود هو. ان تي سگهي ٿو ته هتي سنڌ ۾ عربستان کان به اڳ ڌاريو ويو هجي ۽ لاڏو ۽ مهريءَ طور ڪم آندو ويو هجي. ٿي سگهي ٿو ته انهي بوڪو ۽ نار به چڪيو هجي جڏهن انهن جي ڄاڻ هتي پهتي. سنڌ ۾ ميسوپوٽام (هاڻوڪو عراق) وچ ۾ ڪاروباري لاڳاپا جڙڻ سان ڪاٺ جا دوڳا ٻيڙن تي لڏڻ لاءِ گرتيءَ جو ڪم اچڻ عام ٿي ويو هوندو. تنهنڪري گرتي ٿي سگهي ٿو ته جھڪر واري جڳ ۾ يا 1500 ق. م کان سُنٽ پوءِ موجود هجي.

### نارُ


نار گهڻو پوءِ ٺهيو. هن ۾ ڪم ايندڙ چڪرين يا گراڙين وارو نظام سڙائيءَ جو زور چڪر ذريعي، پاسيرن ڏندن وارين چڪرين واري مٽي هيٺ، ڪاٺيءَ ۾ پچائيندو آهي. چڪر گهڻو ڪري اٿندي ڪيائين ۽ يونانين پنهنجي جنگي مشينن جهڙوڪ پٽ تي چڙهڻ وارين ۽ پٿر اڇلاڻ وارين لاءِ 250 کان 200 ق. م ڌاري ٺاهيو. لڳي ٿو ته يونانين چڪر کي پاڻي ڀرڻ وارو اوزار ٺاهڻ لاءِ ڪم آندو جيڪو هاڻ نار سڏجي ٿو. هرلو (گهٽ اونھائيءَ تان پاڻي ڇڪڻ لاءِ) ٿي سگهي ٿو نار کان اڳ ٺهيو هجي. نار هڪ حد اونھائيءَ تائين پاڻي چڪيندو آهي. تيهه فت چيهه، وڌيڪ اونھائيءَ تي چڱي طرح ڪم ناهي ڪري سگهندو. چوٽي مالھ پاڻيءَ سان ڀريل لوٽين جي وڏي بار تي ترڪندي آهي، جيستائين لوٽيون گهٽائجنس نه. تيهن فتن کان وڌيڪ اونھائيءَ لاءِ بوڪو نار کان وڌيڪ ڪارگر هوندو آهي.

نارُ سنڌ ۾ ٿي سگهي ٿو باختري يونانين يا سٿين جي دور ۾ 184 کان 80 ق. م تائين پهتو هجي ۽ گهڻو امڪان ٻين صدي ق. م ۾.

هرلو آڳاٽن جڳن جي پاڻي ڇڪڻ وارن اوزارن مان سڀني کان وڌيڪ ڪارگر اوزار آهي ۽ رڳو ڪيائين وارو آڪيڙو (چوڙي) هن کان اڳتي هو، جيڪو وري مٿا تمام هيٺ يعني هڪ کان ڏيڍ ميٽر اوچائيءَ تي هجڻ ڪري



52



53




54



55



56



57



58



59




60



61



62



63



### رہتی کھتی

052. عورتن کی ایندڑ چک ۽ ہڈن کی ٹینڈڑ مخصوص نمونی جو نقصان. اُن پینھن جا روھی ۽ روھڑو.  
 053. چہین، ٹہنن یا کارین لاء تیلیون ۽ کانا چیرن.  
 054. چہی، ٹہنی یا کاری ناھن.  
 055. پونا میڑن.  
 056. اکری ۽ مہری کمر آئن.  
 057. عورت پاران ان چڑن.  
 058. روھڑو کمر آئن.  
 059. ان ۽ دالیون کاھن.  
 060. عورت جو بد گھڑا کٹی هلن.  
 061. عورت جو ڈونرو ولوڑی مکھ کڈن. ڈونری پر کوڑ سارو پاٹی گڈایو ویندو هو تہ جیشن مکھ مٹی تری اچی.  
 مکھ کڈن کان پوہ پونتی رھیل ڈکیر وانگر استعمال تیندو هو.  
 062. ساھ پٹن.  
 063. ریون ۽ پکریون چارن.

هو. ڍنڍن ۾ کوڙ ساريون ٻاهران آيل پاڙن واريون پوکون ۽ ڀاڄيون پڻ ٿينديون هيون.

سنڌو درياءَ مان پوکن کي پاڻي ڏيڻ جو هڪڙو ٻيو طريقو سيلابي به هوندو هو. پوک جي هن طريقي ۾ ٻني سانوڻي ۽ ۾ ٻوڙائي ويندي هئي ۽ پوءِ جڏهن اها وٽ ايندي هئي ته ان ۾ سياري جي پوک ڪاهي ويندي هئي. اهڙيون ايراضيون قدرتي ترايون يا کڏون يا ڪُنڊ يا ڍنڍن جا ترا (منچر سميت) هوندا هئا، جن مان جڏهن پاڻي ٻين مقصدن لاءِ ڇڪجي ويندو هو يا سُڪي ويندو هو ته اهي سياري جي فصلن لاءِ ڪم آنديون وينديون هيون. سانوڻي ۽ ۾ ٻڌندڙ ڪچي ۾ اڳي به سيلابي پوک ٿيندي هئي ۽ اڄ به ٿئي ٿي. جڏهن انسان سوچي سمجهي ۽ بندوبست ڪري پاڻي ڏئي ته ان کي الڳ قسم جو پاڻي ڏيڻ چئجي سگهجي ٿو.

ساريال علائقن ۾ دوباري (ٻه فصلي) سڌجندڙ سياري جا فصل هڪ ٻي نواڻ آهي، جتي زمين آگسٽ جي اڳياڙي ۽ تائين پاڻي پي ڏي ڪندي آهي. آڪٽوبر/نومبر ۾ ساريون لڻن کان پوءِ پاڻي اڃا اٽڪل هڪ کان ٻن فٽن تي هوندو آهي ۽ مٿان تر آلو هوندو آهي. ان تي تيلي بچ، مٽر، چٽا، ڪڻڪ ۽ جوڙو ٻاري ڪاهيا آهن. ڇا پوکجي سا چونڊ پاڻي ۽ جي اٺن فٽن هيٺ تائين ڪرڻ واري رفتار آڌار ڪئي ويندي آهي. جيڪڏهن ائين فيبروري ۽ جي پڇاڙي ۽ تائين ٿي ويو ته مٽر ۽ تيلي بچ ڪاهيا ۽ جيڪڏهن مارچ جي پڇاڙي ۽ تائين هليو ته ڪڻڪ، جوڙو ۽ چٽا ڪاهيا آهن.

ٻنهي منجهان پهريون طريقو آمري جُڳ کان هليو پيو اچي ۽ ريڃائيءَ جو اوائلي طريقو سمجهي سگهجي ٿو. ٻيو طريقو (دوباري) موهنجي دڙي کان پوءِ جو آهي ۽ گهڻو ڪري جُهڪ واري زماني ۾ 1650 ق.م کان پوءِ سارين جي سنڌ ۾ اچڻ سان شروع ٿيو.

جتي واهن جو پاڻي سال ۾ چار کان پنج مهينا پوکائي ۽ واري مند دوران پاسن وارين ٻنين کان مٿي وهندو هو اتي سانوڻي ۽ جون پوکون آب ڪلاڻي ۽ واري مند ۾ سولائيءَ سان پڇائي سگهبيون هيون، پر اهڙا به علائقا هوندا هئا، جيڪي پاڻي جي سنوت کان مٿي هوندا هئا ۽ انهن لاءِ پڻ پاڻي ڇڪڻو پوندو هو.

پاڻي ڏيڻ جا مٿيان تي طريقا رڳو جون ۽ آڪٽوبر/نومبر جي وچ تي ٿيندڙ خريف يا سانوڻيءَ جي فصلن لاءِ هوندا هئا، پر ڪجهه علائقن ۾ سياري ۾ پڻ هيٺين طريقن سان پاڻي ڏنو ويندو هو:

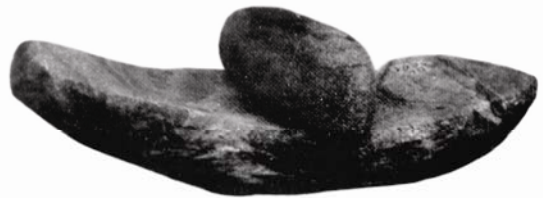

سنڌوءَ جي هڪ الهندي ڇاڙهه هئي، جيڪو الهندو نارو سڏبو هو. تاريخ جي ڪيترن جُڳن ۾ اهو ڪشمور جي اتر کان نڪرندو هو ۽ پوءِ ان جي ڏکڻ کان. اڻويهين صديءَ جي منڍ ۾ اهو سکر وٽان نڪرندو هو ۽ منچر ڍنڍ ۾ وڃي پوندو هو، جتان اڙل واه رستي وري درياءَ سان وڃي گڏبو هو. نارو هڪ ٻارو وهندڙ واهڙو هو ۽ ڀر وارين ٻنين جي سطح آهر لپت يا نارن رستي انهن کي پاڻي پهچائيندو هو. ايترو پاڻي هوندو هئس جو سڄو سال بيٺن جي اچ وڃ ٿي سگهندي هئس، تنهنڪري بيٺن رستي مال آڻڻ نيٺ ۽ لاڙڪاڻي ۽ دادو ضلعن کي سڪيو ستابو رکڻ ۾ اهم ڪردار هوندو هئس. سنڌوءَ جي هن ڇاڙهه تي ربيع (سياري) جا فصل توڻي ٻارو پاڻي گهرندڙ فصل، جن منجهان ڪجهه ميوا هئا جهڙوڪ انب، ليما، نارنگيون، پير وغيره، سياري جون سڀني قسمن جون ڀاڄيون، تماڪ، پنگ، ڪڻڪ، جوڙو ۽ سياري ۾ ٿيندڙ تيلي بچ، ٿيندا هئا.

منچر ڍنڍ کان سواءِ سنڌ ۾ کوڙ ساريون ڍنڍون هيون، جيڪي گهڻي ڀاڱي سنڌوءَ ۽ هاڪڙي جي پراڻن پيٽن جون ٺاهيل هيون. اهي سانوڻي ۽ ۾ پريون هيون ۽ انهن مان سياري ۾ ربيع توڻي ٻارن فصلن لاءِ پاڻي ڪڍندو

64




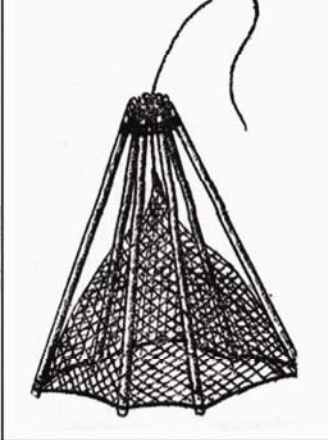
65



064 . 10,000 ق.م کان اڄ تائين: ميڙ چونڊ تي گذران ڪندڙ قبيلن پاران ٺاهيل آڳاٽن جُڳن جا روھي ۽ روھڙو.

065 . 2300 - 1700 ق.م: موهنجي دڙي مان لٿل ان پيٽن جا روھي ۽ روھڙو.





مڇي ۽ جو شڪار، مهاڻن جا گهر ۽ مڇي جي شڪار جا اوزار

066. ڪڙهي سڏجندڙ چار سان مڇي ۽ جو شڪار.

067. ٻيڙي ۽ تان مڇي ۽ جو شڪار.

068. سينڊزيت (ڪراچي) ويجهو مهاڻن جو ڳوٺ.

069. اڪيلي سر مڇي مارڻ لاءِ ڪڙهي؛ هن ۾ 6-8 لکيون مڻئين پاسي وٽان ڪاٺ جي هڪ گول ڪڙي جي چوڌاري ٻڌل هونديون آهن، چٽي ۽ وانگر ويڙهي آهي ۽ اندران چار لنگل هوندا اٿس جيڪو هيٺان تري کان مٿي گول ڪڙي ۽ تائين نڀاتي شڪل ۾ هوندو آهي ۽ مڻئين پاسي وٽان ٻڌل ڏوري سان ڇڏيو ڪجندي آهي ۽ اهو ننڍڙي پاڻيءَ ۾ ڏوري ڇڏي مڇي، مٿان وڏو ويندو آهي. چار مٿان پوڻ سان مڇي ڦاسي پوندي آهي ۽ پوءِ ان کي هٿ سان جهليو ويندو آهي. اوجاڻي 1 کان 2 ميٽر.

070. سنڌو ۽ مان پلو ماريندڙ مهاڻو. 1876.

071. سنڌو ۽ مان پلي جو شڪار. 1876. مهاڻو ٻيٽ هيٺان وڏو مٿ رکي انهي جي منهن تي پنهنجو ٻيٽ ڏئي سنڌو ۾ ترندو ويندو آهي ۽ پلو جهليندو انهي ۾ وجهندو ويندو آهي. سنڌو هي نالي سندس چاري 4.5 کان 5 ميٽر ڊگهي هڪ ڏانگ جي چوٽيءَ تي ٻڌل هوندي آهي. 1876 واري سنڌ گزيٽيئر ۾ هن بابت ڄاڻ ڏنل آهي. (لندن نيوز، 19 فيبروري 1876 ۾ آيل تصوير).

072. پلو مڇي.

073. پيٿري (ننڍڙو پيٿر) جڳ جا مڇي، جي شڪار جا اوزار. 10,000 ق.م کان 2500 ق.م.

074. مائي مهاڻو هڪ وڏو مٿ ٻيٽ هيٺان سبتو رکي انهي جي منهن تي پنهنجو ٻيٽ ڏئي ترندي مڇي جهليندو ۽ ڪير واري مڇي ڌار ڪندو انهي ۾ وجهندو ويندو آهي. ساڳيو 71 وانگر.

# سنڌ ۾ ڏاڍ-راج يا آپيشاهي: ريجاڻيءَ جو هڪ نظري نتيجو ريجاڻيءَ وارن هڙني سوڪ آبهوا وارن علائقن نيل، دجله-فراٽ، هوانگ هوم، ميسو-آمريڪا ۽ سنڌو ماٿر ۾ هڪ هڪجهڙو گڻ

پوک ڪاميابيءَ سان ڪري سگهجي ٿي. هيستائين (4,000 ق.م) ڪتو، مرون، بڪري، رڍ، وڏو مال ۽ گور گڏهه اڳ ئي ڌار جي چڪا هئا. ڪنڊين، سُنن، جرن ۽ ڪڙهين سان مڇي مارڻ عام ٿي چڪو هو. هت تي ٺهيل ٿانو آوين ۾ پڪا پٽي. چڪ تي لٿل ٿانو اچڻ ٿي وارا هئا.

هي ماڻهو، آڳاٽا ڪڙمي (نيولٽڪي)، سنڌوءَ جي ٻٽن ۾ آمريءَ ۾ ۽ ممڪن طور اهڙن ڪوڙ سارن ڳوٺن ۾ وسي وينا. اتندي انهن رڳو مٿئين ڄاڻايل طريقي سان ٿيندڙ ربيع جي فصلن تي ڀاڙيو. نيڪ نيڪ سنه ڪڙي نٿو سگهجي، پر هر پرڪارين امڪان اهو ٿو لڳي ته اڳلن هزار کن سالن ۾ واهن رستي ريجاڻيءَ ۾ پير پائي چڪا هئا. اتندي چشمن جو پاڻي استعمال ٿيو، جيڪو پنهنجو پاڻ ٺيندي ٿي وهندو هو ۽ اڳتي هلي واهڙ، ڍورا ۽ ڍوريون ڪم آندا ويا، جيئن باب 8 ۾ ٻڌايو ويو آهي. طريقي پڪ سان پاڻيءَ کي ڪنهن ڍنڍ يا ڪنهن وهڪري مان ڪنهن هيٺاهين پنيءَ ۾ ڪاهي وڃڻ وارو هوندو. ڳوٺ وسنديون سدائين مٿاهين جاين تي اڏيون هيون ته جيئن اهي چاڙهه وارن ڏينهن ۾ ٻڏڻ کان بچيل رهن.

شڪار ۽ ميڙ چونڊ تي گذران ڪندڙ قبيلا (13,000 کان 5,000 ق.م) کاڌي لاءِ هر نئين سڄ هلندا وٽندا هئا ۽ وٽن آڻيندي لاءِ ڪارٽابندي نه هئي. زراعت جي سڌاري جو آڌار هو آڻيندي لاءِ رٿابندي: نر ڳو کاڌو اڳلي فصل تائين بچائي رکڻ، پر پورن چورين مهينن تائين، متان اڳلي سال جو فصل به ٻوڏ يا سوڪهڙي جي ڪري مارجي پوي. واڌو کاڌو اپائڻ لاءِ واڌو آبادي گهربل هئي ۽ ان وڌيل آباديءَ کي ڪارائڻ لاءِ وڌيڪ پني ريجڻ جي ضرورت هئي. ”سنڌ- اٽس فوڊ سورسز سنس اينٽيڪٽي“ (آڳاٽن جڳن کان وٺي سندس کاڌي جا ذريعا) عنوان واري ليکڪ ۾ اهو نتيجو ڪڍيو ويو آهي ته سنڌ 7,000 ق.م ڌاري 100,000 شڪارين کي تاتڻ جوڳي هئي. پراڻي طريقي واري زراعت پڪ سان آبادي وڌائيندي ۽ ان وڌيل آباديءَ کي وڌيڪ

ڏاڍراج (آپيشاهي، مطلق العنانيت يا آمريت) مينهن تي وهندڙ نئين تي ٿيندڙ زراعت وارن سگهارن ڳڙهن ۾ نٿو پلجي سگهي، ڇو ته اتي پاڻيءَ جي کوٽ واري زميني منظر لاءِ گهربل ريجاڻي واهن جو نظام جوڙڻ ۽ هلائڻ جي گهرج نٿي پوي. سوڪ آبهوا وارن علائقن ۾ ريجاڻيءَ جو چيهه نتيجو نڪرندو آهي سرڪاري يا سرڪار جي منظور ڪيل ڪامورن جو آپيشاهي اختيار. آپيشاهي اختيار وري تڏهن هڪدم ختم ٿي ويندو آهي، جڏهن اهڙن علائقن ۾ بهتر ٽيڪنالاجيءَ ۽ سيڙپ سان ملڪيتن تي آڌاريل انتظام پير ڪوڙي وٺندو آهي.

پاڻيءَ جي کوٽ واري زميني منظر ۾ ريجاڻيءَ ويندي تڏهن به فائدا ڏنا آهن، جڏهن پلن راج ڏئين جي بنهه ٿورڙين پيڙهين به ريجاڻي رٿائن جو بهتر انتظام ڪيو آهي. انهي آباديءَ ۾ واڌ آندي ۽ ڪوڙ سارو واڌو کاڌو پڻ اپائائين، جنهن جي نتيجي ۾ شهري واڌ ويجهه ٿي. انهي وري ٽيڪ پراڻي فتحن ڪرڻ واري حڪومتي چاهه کي ۽ سلطنتون پيدا ڪيون. پوکن واري زراعت جي شروعات ڪريسنٽ ملڪن (ڏکڻ ترڪي ۽ لبنان، شام ۽ اردن) ۾ 7,000 ق.م ڌاري ٿي، ساڳئي ئي وقت جڏهن اها سنڌو ماٿر ۾ مهرڳڙهه ۾ ٿي. هيءَ ايجاد پنهنجي جنم ڏيئي ۽ کان سموري ايشيا ۽ يورپ ۾ پکڙي. ۽ جيڪڏهن مهرڳڙهه کي 1739ع تائين سنڌ جو پاڳو ليڪجي ٿو ته ان ليڪي اها مصر ۽ ميسوپوٽام ۾ سنڌ کان پوءِ شروع ٿي. سنڌوءَ جي ڪچي وارن علائقن ۾ ماڻهن کي گهرج هئي ڪان نئين ۽ سڌريل ٽيڪنالاجي آڻڻ جي ته جيئن اهي ٻيلا ڪڍي انهن جي جاءِ تي ڪاهيل پوکون ڪن.

هاڻوڪي بلوچستان جي پونوچ آبهوا (سياري جا مينهن) وارن پاڳن جهڙوڪ مهرڳڙهه ۾ 6,500 ق.م يا اڃا به 500 سال اڳي کان وٺي ڪڻڪ ڪاهي پئي آئي. انهن کي اتفاقي طور سمجه ۾ اچي ويو هو ته ٻوڏ کان پوءِ جڏهن درياءُ لهي وڃي ته سرءُ ۾ انهي وٽ آيل لٽيائي زمين ۾ ڪڻڪ جي

چڏيندا هئا، نتيجي ۾ ماڻهو ملڪ جي ٻين ڀاڱن ڏانهن لڏي ويندا هئا، ڏڪار پوندا هئا ۽ انساني آبادي گهٽجي هڪ ٻن ڏهاڪن ۾ لڳ ڀڳ اڌ وڃي بچندي هئي. جيئن ئي وري ريڄائي نظام بحال ٿيندو هو ته انساني آبادي آرام سان اڌ صديءَ اندر ٻيڻي ٿي ويندي هئي. شهري آبادين ۽ ڪجهه ڳوٺن کي بچاءَ بند ڏئي بچائڻ وارو سلسلو سنڌ ۾ صدين کان هلندو پئي آيو، پر انگريزن پاران ٻوڏ بچاءَ بند ٺاهڻ جو مقصد نه رڳو وسندي ۽ ريڄائي رٿائن کي پر ڪاهيل بنين کي پڻ بچائڻ هو. اڄ اهڙيون رٿائون هٿرادو طريقن سان ريج ٿيندڙ سوڪ آبهوا وارن ملڪن جي وڏن دريائن جي سڀني ماترين ۾ موجود آهن. جيئن ته ميسوپوٽام، چين، مصر ۽ ميسو-آمريڪا ۾ حڪومتي قائدن قانونن جا درست نمونا ۽ مقرر ماپا هليا پئي، اهي سنڌ ۾ به پڪ سان جهڪر جڳ يعني 1650 ق.م کان وٺي لاڳو هوندا، پر هر جوان مرد جي واهن جي ڪوتاهي ۽ ڪاتيءَ ۾ لازمي شامل ٿيڻ ۽ انهن لازمي ڪمن کان نتائجن تي سزائن جي ڊپن بابت مناسب رڪارڊ رڳو ٻين ملڪن، خاص ڪري ميسوپوٽام ۽ مصر مان ملن ٿا. آبادگار تي حقيقي پوک هيٺ آيل ايراضيءَ مطابق ڍل وجهڻ لاءِ جاميٽريءَ جي شروعات جوڏس مصر ۾ ملي ٿو، جيئن هيروڊوٽس ٻڌايو آهي، يوڪلڊ جي ”ايليمينٽس“ کان گهڻو اڳ.

پنهنجي راج جي پورهيتن تي اڻ ميو ڪنٽرول سنڌوءَ، سُمير، بابل، مصر ۽ هوانگ هو ماتريءَ جي راج ڏيڻ جي عاليشان شهر، محل، باغ، اُن جا پانڊا ۽ مقبرا اڏڻ لائق بڻجڻ جو ڪارڻ بڻيو. ريڄائي ملڪ ۾ اڳواڻي ڏاڍن مڙسن وٽ هوندي آهي ۽ ڏاڍ-راج سرڪار (آمريت) سدائين ان سماج کان ڏاڍي هوندي آهي، جنهن تي سندس راج هوندو آهي. حڪومتن پاران وڏين ريڄائي ايراضين تان ڍل اوڳاڙڻ ۽ واهن جو انتظام هلائڻ جو مقصد بهتر نموني رڪارڊ رکڻ هو. اهڙن رڪارڊن جي گهرج وري لکن، ليڪي (حسابن) ۽ ماپ تور جي نظام جهڙوڪ ٻن جي ڪوڙي ۽ ڏهائي سرشتي جي ايجاد کي هتي ڏني. سماج جا هي واڳ ڏئي مجبوريءَ ۾ رڪارڊ رکڻ وارا بڻجڻدي ئي آسانيءَ سان وڏا منتظم ۽ نتيجي طور شهرن توڻي ريڄائي رٿائن جا اڏيندڙ بڻجي ويا.

ٽين صدي ق. ۾ مگاسٽينس، اشوڪ جي عملدارن کي پٺيون ماپڻ، ماڻهوءَ ڳڻڻ ۽ ريڄائي پاڻي الڳ الڳ واپرائيندڙن ۾ مورين ۽ ٻين ماڻهن وسيلي ورڇڻ جي ڪم تي لڳل ڏنو. چائڪيا (ڪوتيليا) جي ارت شاستر ۾ پڻ واهن جي عملدارن جو ذڪر آهي. اهو پٺين هزارين سالن جي تجربي کان سواءِ هڪ رات پيٽ ۾ نه ٺهي سگهيو هوندو. عباسين جي واه عملدار وٽ مَرُو ۾ 10,000 ماڻهو هئا ۽ کيس ضلعي جي پوليس سربراهه جيترا اختيار مليل هئا. عباسين، ٽي سگهي ٿو سنڌ ۾ اهڙو ئي بندوبست آزمائڻ جي ڪوشش ڪئي هجي، پر ناڪام ٿيا، جيئن باب 22 ۾ ڄاڻ ڏني وئي آهي. ٽيڪسن جي روانيءَ تي ڪنٽرول رکڻ لاءِ واڳ ڏئيءَ کي ريڄائي رٿائن جي ڄار ۽ ان جي نتيجي ۾ اڳڙندڙ ٽيڪسن جي پوري ڄاڻ هجڻ گهربي هئي. تنهنڪري خبر چار رکڻ ۽ ان سان گڏوگڏ نپال وارو سرشتو پڪ سان آمري جڳ کان وٺي ڪم ڪندو آيو هوندو. ڪيانين (519 ق.م) کان وٺي اڳتي

ٻنيءَ جي گهرج پوندي. آڳاٽن حاڪمن جهڙوڪ ڪلهوڙن جي سني رتابنديءَ واري زراعت سان سنڌ صوبو آرام سان ايڪيه لک ايڪڙ ٻني آباد ڪري سگهندو هوندو ۽ انهي جي اپت سان سنڌ جي ٽيهه لک ڳوٺاڻي آبادي تاتي سگهندو هوندو. اهو زور ڏئي چوڻ ضروري آهي ته ڪلهوڙن واري ريڄائي ۽ زراعت اوتراڻي پراڻي ڍنگ جا هئا، جيتري موهنجي دڙي واري زراعت. ريڄائي زراعت لاءِ تمام گهڻي سهڪار جي گهرج پوندي آهي ۽ ويتر وڌيڪ گهرج تڏهن پوندي آهي جڏهن واه گهڻا ڊگها ٿي وڃن، گهڻو پاڻي ڪٺن ۽ گهڻي ايراضيءَ تائين پهچن. رڳو ننڍن واٽرڪورس جي سالياني کاتي ئي ڪٽمين جا وانڊڪائيءَ وارا ڪوڙ سارا ڏينهن کاتي ويندي آهي. ڀلي ونگارون ٿي ٿين، پر تڏهن به ڪو اڳواڻ يا ڪا طاقت گهرجي، جنهن هيٺ ماڻهو ڪم ڪن. اهڙي قسم جي طاقت ڪنهن واه تي سهڪار ڪندڙ آبادگار آسانيءَ سان ناهي وٺندا هئا. اڳيان ٿيڻ وارو پهريان ته پاڻي وٺڻ ۽ ان تي پنهنجي ۽ ٻين آبادگارن جي ٻني آباد ڪرڻ لاءِ واٽر ڪورس يا واه جو بندوبست پنهنجي ذمي ڪندو هو. ٻين آبادگارن پاران سندس جوڙيل قائدن قانونن تي پوري طرح هلڻ قبولڻ کان بنا ئي، وڏي واه تي اهو اڳيان ٿيڻ وارو فصل مطابق پاڻي ڏيڻ وارا پنهنجا قائدا قانون لاڳو ڪندو هو ۽ ڏاڍو مڙس بڻجي ويهندو هو. ڪڏهن ڪڏهن ته اهو پنهنجي عملداري گهڻن واهن تائين ۽ ويندي نيون آباد ٿيندڙ بنين تائين وڌائي چڏيندو هو. ايسٽائين جو گذريل چئن هزارن سالن ۾ سنڌ ۾ آيل انتهائي سڌريل حڪومتن کي به انهي کي انهي واه يا واٽر ڪورس لاءِ چڱو مڙس مڃڻو پوندو هو. سندس اختيار کي سگهارو ڪرڻ لاءِ ڪيتريون ئي نصيحتون گهڙيون ويون. ان کان پوءِ ريڄائي سماج ۾ مرڪزي طاقت کي پڻ پاڻ ۾ ڏاڍ مڙسيءَ وارا گڻ پيدا ڪرڻا پوندا هئا. اها آهي حقيقت سمورن ريڄائي سماجن جي؛ نه رڳو ريڄائي سنڌ ۽ پنجاب ۾ پر مصر، ميسوپوٽام (دجله-فرات جو ديس، هاڻ عراق) هوانگ هو ماتري ۽ ميسو-آمريڪا ۾ پڻ.

سنڌ جي تاريخ تي هيستائين گڏ ڪيل ڄاڻ ٻڌائي ٿي ته سامائل سنڌو ثقافت (2300 - 1700 ق.م)، واهليڪا، راءِ، برهمڻ، هباري، سومرا، سما، ڪلهوڙا ۽ ٽالپر راج گهراڻا پڪ سان اهڙن ئي زراعت واڳيل بندوبستن جو نتيجو هوندا ۽ گهٽ ۾ گهٽ پٺين 3,600 سالن ۾ واهن واري ريڄائي نظام جو. ڪلهوڙن جو ٿورو عرصو هلندڙ راج به سٺو سنڀاليل ريڄائي نظام جو نتيجو هو ۽ ان کي انگريزن پاران سنڌوءَ ۽ ان جي چلت سان پنجاهه سال جاکوڙڻ کان پوءِ ورتل ڪوششن جي برابر چئي سگهجي ٿو.

نئين ٽيڪنالاجيءَ جي اچڻ کان اڳ زراعت جي سڀ کان وڌيڪ اپت سوڪ آبهوا وارن پرڳڻن ۾ لهندي هئي. اهو ئي ڪارڻ هو جو، پٺين ٻن صدين واري صنعتي ۽ ٽيڪنيڪي ترقيءَ تائين، تهذيبن جا ڳڙه سوڪ آبهوا وارا پرڳڻا هئا. سوڪ آبهوا وارن پرڳڻن ۾ تهذيبون ريڄائي رٿائن سان اسرنديون ۽ ڍرڪنديون هيون ۽ انهن جي تباهيءَ جو ڪارڻ قدرتي نتيجا جهڙوڪ سوڪهڙو اڻٿيندر آبهواڻي ڦيرا، ٻوڏون ۽ دريائي وهڪرن ۾ ڦيرا ٿيندا هئا. اهي ڦيرا ريڄائي رٿائن، ڪاهيل بنين ۽ وسندين کي تباهه ڪري

اڳواڻي گڏائي هڪ هنڌ ڪري ڇڏيائون. سنڌو تهذيب ۾ لڳي ٿو ته هڪ پروهت راجا هو؛ جيتوڻيڪ آثارن پڪي پروڙ ناهي ڏني. مسلمانن جي دور ۾ هند ۾ سڌو بادشاهن سان تعلق رکندڙ ماڻهو مسجدن ۽ مزارن جو انتظام هلائيندا هئا. سنڌ ۾ سمن جي دور ۾ مذهبي مهندارن ارغونن جي اُره زورائين آڏو بند ٻڌا. ويندي سمن جو تختو اونڌو ٿيڻ کان پوءِ تائين به ارغونن سان مهاڏو اٽڪايو آيا؛ ان آسري تي ته من اهي وري بحال ٿي پون.

ڪلهوڙا روحاني رهبر يا پير هئا ۽ پاڻ کي فقير سڏائيندا هئا. مذهبي خيراتي ملڪيتن يا اوقاف، جتان مسجدن کي امداد ملندي هئي، جو انتظام گهڻي ڀاڱي رياست هلائيندي هئي. ريڃائي سماج ۾ اهڙن اڳواڻن اسلام جي مذهبي اڳواڻن کي رياست کان آزاد ٿيڻ نه ڏنو. اهو ئي ان جو ڪارڻ پڻ آهي ته ريڃائي سماج ۾ مذهب سدائين، رياست جي مڪمل حاڪميت کان پاڻ کي بچائڻ کان بنا ٿي، پاڻ کي رياست جي اختيار اندر رکيو آهي. هيٺ ڏنل ٽيبل ٻڌائي ته ڪيئن راج ڏٺين/اڳواڻن پنهنجو مذهب ڪاميابيءَ سان پنهنجي راج تي مڙهيو ۽ انهن سندس مذهب قبوليو. انگريز ملڪ ۾ قانون مڙهڻ ۾ سوڀارا ٿيا، جيڪو سيڪيولر هو ۽ طاقتور سرڪار هيٺ مذهبي حاڪميت کي پاسي رکندي سيڪيولر سياست آندا آهن. هيٺ ڏنل ٽيبل ۾ راج ۽ راج ڏٺين جا سنڌو تهذيب کان وٺي 1947ع تائين مذهب ڏنل آهن.

اهڙي نظام ويندي اوائلي مورس ڪوڊ ٽيليگرافي (مورس جي ايجاد ڪيل ڳجهه ۾ ڳالهائڻ) جي ڪم ڪرڻ جا رڪارڊ موجود آهن. ٽيڪس اوڳاڙيندڙ عملدارن پاران گهوبين ۽ ريڃائي نظام جي پنهنجي سار سنڀال جي حوالي سان آرٽ شاسٽر ٻڌائي ٿو ته راجا جي آمدني سنڀاليندڙ عملدار سدائين گهوبيءَ تي هر ڪيل هوندو آهي. تنهنڪري حڪومت کي ماهر جاسوسن کان ڪم وٺڻ گهرجي ۽ اهي جڏهن کائي پي پي پري وٺن ته راجا پلي انهن کي نپوڙ ڏئي. انهي کي انهن جون بدليون ڪرڻ گهرجن ۽ هڪ ڪم مان ڪڍي ٻئي تي لاڻ گهرجي ته جيئن اهي جيڪو ڳڙڪايو اٿن سو اوڳاچين.

ريڃائي راج اڪثر خدائي راج (مذهبي/ ڌرمي ماڻهن جون حڪومتون) هوندا آهن، ڇاڪاڻ ته سماج، جيڪو ڏاڍ راج واري سرڪاري هلٽ (نظام) کي اڪيلي سر وڌڻ ويجهڻ جو وجه ڏيندو آهي، پنهنجو پاڻ کي، ڪنهن هڪ يا ٻئي روپ ۾، مذهبي حاڪميت اعليٰ جي علامتن سان سلهاڙي ڪنهن آزاد حيثيت لاءِ ڪا جاءِ ٿي نه ڇڏيندو آهي؛ انڪا بادشاهه سج جو اولاد بڻيا؛ فرعون خدا جا پٽ يا پاڻ خدا بڻيا؛ پر دريائي ديس (ميسوپوٽام) وارا بادشاهه الاهي روپ مثل هئا؛ اموي ۽ عباسي سلطانن پاڻ کي خليفا ۽ مذهب سمجھائڻ لاءِ موڪليل يعني مفتي سڏايو. ڏکڻ ايشيا ۾ اشوڪ کان وٺي اڳتي وارا راجا ڪنهن هڪ يا ٻئي ڌرم جا سورما بڻيا ۽ سياسي ۽ ڌرمي

راج گهراڻو يا دور	راج ڏٺين جو مذهب	سنڌ ۾ گهڻائي ماڻهن جو مذهب
موهنجو دڙو	بت پرستي (سنڌو ڌرم)	بت پرستي (سنڌو ڌرم)
ويدن وارا ماڻهو	ويدي ڌرم	موهنجي دڙي ڌرم مٿان ويدي ڌرم جو پاڻي ڇڙهيل، جيڪو اڳئين ڌرم جي روپ ۾ ڏسڻ ۾ اچي ٿو
ڪياني	زرتشت، پر ڏيهي ڌرم سان هٿ چراند نه ڪيائون	جين ڌرم (سندن راج ٿورو عرصو هليو)
سڪندر	لاڏيندڙ	جين ڌرم
موريا	ٻڌ ڌرم	ٻڌ ڌرم
باختري يوناني، سٿي، پارٿي ۽ پهريان ڪُشان	ٻڌ ڌرم	ٻڌ ڌرم
پويان ڪُشان	هندو ڌرم	ٻڌ ڌرم (سندن راج ٿورو عرصو هليو)
واهليڪا، راءِ (شودر)	ٻڌ ڌرم	ٻڌ ڌرم
برهمڻ	هندو ڌرم، پر ٻڌ ڌرم لاءِ مڪمل سهڻ ڌاريائون	ٻڌ ڌرم
عرب	اسلام	ٻڌ ڌرم
سومرا	اسماعيلي (مسلمان فرقو)	اسماعيلي
سما	سُني (مسلمان فرقو)	سُني
ارغون، ترخان، مغل	سُني (مسلمان فرقو)	سُني
ڪلهوڙا	سُني (مسلمان فرقو)	سُني
تالپر	شيعا (مسلمان فرقو)	شيعا
انگريز	سيڪيولر	اسلام/ هندو ڌرم

هنن جي راج جا سنه باب پٺين ۾ ڏسو.



ڌرمي انداز اڏاوتون ۽ ٻيون شيون

سومرن جي ڦٽل ماڳن جي کوٽائي نہ ٿيڻ سبب ان دور جي ڌرمي اڏاوت سازي، بابت تمام گهٽ ڄاڻ آهي. جيئن ته ٻڌ ڌرم، هندو ڌرم ۽ اسلام تيرهين صديءَ جي پڄاڻيءَ تائين گڏ گڏ هلندا آيا، سو اڏاوتن ۾ ٻوڏي نلن جو نقل ٿيندو رهيو، جيڪي اڻندي ڇهينءَ کان ستين صدين جا ٺهيل هئا. سڄي سنڌ ۾ رڳو ڀنڀور ۽ برهمڻ آباد ۾ ٻن مسجدن جي هجڻ جي خبر آهي ۽ ٻارهين ۽ تيرهين صدين جا ڪجهه مسلمانن جا مقبرا موجود آهن، اهي سومرن جي هيڏي ڏکڻي دور جي اسلامي اڏاوتن تي تمام گهٽ روشني وجهن ٿا. سهاڳڻ ۽ ڏهاڳڻ نالي ٻه مقبرا، جيڪي گهڻو ڪري تيرهين يا چوڏهين صديءَ جي اڳياڙيءَ جا ٺهيل آهن، تن تي ٻوڏي اڏاوتن ڏانءَ جي گهري چاپ ڏسجي ٿي. سهاڳڻ ۽ ڏهاڳڻ مقبرا ڪنهن پريٽيل ۽ بيوه عورتن جا ناھن. جيئن سندن نالن مان لڳي ٿو، پر اهي اتر سنڌ جي شهرن الور (هي شهر تيرهين صديءَ تائين آباد هو) ۽ بکر (جتي قباج جي حڪومت هئي) ۽ ان کان پوءِ 1217-1236ع تائين التتمش جي حڪومت رهي) جي ڪنهن وڏ گهراڻي جي مردن يا عورتن جا آهن. اڌ گول قبو سنڌ ۾ ايران ۽ وچ ايشيا مان آيو، پر الور ويجهو هي ٻئي مقبرا چئني ڪنڊن تي ڪنيل نلن تي اڏيل آهن، جن جون چوٽيون گهنڊ وانگر ٺهيل آهن ۽ اها پڪ سان ٻوڏي اڏاوت ۾ ٿي ٿوري نواڻ آهي. اڪيريل ۽ ڪوريل سرن سان ڪوفي لپيءَ نموني اڪرون ٺاهيون ويون آهن. هنن کي پڙهن جي ڪنهن ڪوشش ناهي ڪئي. انهي دور ۾ اڪيريل، ڪالبن سان وڌل ۽ ڪوريل چوڪيون سرون سنڌ ۾ عام هلنديون هيون. ٻاهرين پتين تي ٺهيل چوڪيون پڻ، سبيءَ (بلوچستان) واري کي ڇڏي، ڏکڻ ايشيا جي ٻئي ڪنهن يادگار جو نقل ناھن. سبي پاڻ به انهن ڏينهن ۾ سنڌ جو حصو هئي. مقبرن تي ٿيل چٽسالي به ڏسي ٿي لڳي ٿي. ڏسڻ ۾ ائين ٿو اچي ته ٻوڏي ۽ هندو رازن مسلمانن جا يادگار اهڙي نموني ٺاهڻ جي ڪوشش ڪئي آهي، جيئن اهي ٻاهران ان وقت جي اسلامي عمارتن جهڙا لڳن. برهمڻ آباد-منصوره مان لڌل ڀوت ڪن غير مسلم سنڌين جا ديوتا به ٿي سگهن ٿا. ڳچيءَ ۾ نانگ ويڙهيل ديوتا ٿي ٿو لڳي. سنڌ عجائب گهر ۾ شڪارپور مان آيل ڪاٺ تي اڪيريل ويهين صديءَ جو ٿيو تيرهين صديءَ ۾ پتل جي سانچي ۾ ڍاليل جهڙو ٿو ڏسڻ ۾ اچي ۽ مڃون ٿس. ٿيو، جوڳ (يوگا) واري انداز ۾ پتل هڻي ويٺل پڻ ڏيکاريل آهي.

جوڳ انداز (پتل هڻي ويهڻ) جي شروعات



75



77



78



79

075. موهنجي دڙي جي مُهر تي ٿي-مُنهون ديوتا جوڳ انداز ۾، سڱن واري ٽوپ سان، جنهن جا سڀني قسمن جا جانور ڌاريل آهن. هن کي ٿيو يا مهاوير ڪري سڃاتو ويو آهي. ٻڌ جو پڻ اهڙو انداز آهي.

076. موهنجي دڙي مان ٿي لڌل ٿي-مُنهون ديوتا جوڳ انداز ۾.

077 ۽ 079. ميرپورخاص مان لڌل ٻڌ، جوڳ انداز ۾. (ڪزنس).

078. جوڳ انداز ۾، شينهن مٿان سوار ۽ ڪنڌ تي نانگ ويڙهيل. (ڪرم چند دوداڻي).

080. اتر وچولي چين مان لڌل ٽڪر ڪوري ٺاهيل ٻڌ.

081. مهاوير، جوڳ انداز ۾.



80



81

آهي. اهڙي قسم جو لشڪر سدائين هار کائيندو آهي. اهو آهي مکيه ڪارڻ ريجائي ماڻهن تي وري وري ڌارين پاران قبضو ڪرڻ جو، جيڪي وري پاڻ به ٿڌا ٿي انهن ديسن ۾ وسي ويهي رهندا آهن ۽ ٻن کان ٽن پيڙهين ۾ پنهنجي اها جوت ۽ هٿيار بند ويڙه جو ڏانءُ وساري ويهندا آهن؛ ڪڙمين مان لشڪر ڪڙو ڪندا آهن ۽ نتيجي ۾ هار کائيندا آهن ۽ سندن جاءِ بيا اچي والاريندا آهن. ان حساب سان سنڌ جي گهڻن راج گهراڻن جي سراسري ڄمار باب پٿين واري ٽيبل ۾ ڏيکاريل ستر سال بيٺي آهي. ٻين ريجائي ملڪن ۾ پڻ ائين ئي ٿيندو آيو آهي.

ريجائي سماج ۾ حڪومت پوکي راهيءَ سان واڳيل آبادگارن تي فوج ۾ زوريءَ ڀرتيءَ سميت ڪيتريون ئي گهرون مڙهيندي آهي. حڪومت جا گيردارن، منصبدارن ۽ مذهبي تعليمي ادارن کي سپاهه هٿيارن سوڌو پهچائڻ لاءِ چوندي آهي. ويندي انگريزن به پهرين ۽ ٻين مهاپاري جنگ ۾ ائين ڪيو. رڳو انهي اڪيلي سبب جي ڪري ئي انهن چالاڪيءَ سان ڳوٺ جي چڱي مڙس/وڏيري کي پريائي به رکيو هو ۽ دهمان هيٺ به. هٿيار بند ويڙه ۽ هٿيار هلائڻ کان اڻڄاڻ نوجوانن کي سندن آسانيءَ آهر، جنهن سان اهي ان قسم جي بهادريءَ ۽ دليريءَ تي قادر ٿي سگهن، گڏ ڪيو ويندو

82



83



84



85



86



87



88



**ڏاهو ۽ سورهيه**

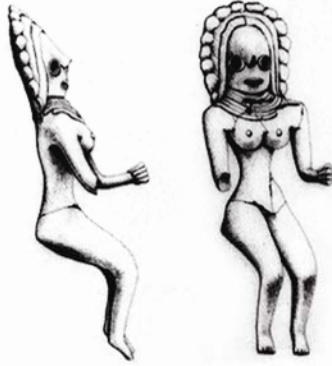
- 082. ڪنفيوئس. چيني سڌاچاري ڏاهو، 479-551 ق.م.
- 083. زوريسٽر (زرتشت)، 551-628 ق.م.
- 084. لائو زو، ٻهين صدي ق.م جي پڇاڙيءَ کان پنجين صدي ق.م جي اڳياڙي.
- 085. هند جي گندارا متي جو بوڏيسٽوا، پهرين يا ٻين صدي عيسوي.
- 086. چنگيز خان، 1162-1227ع.
- 087. نادر شاه.
- 088. سائرس اعظم، 529-590 ق.م.



89



90



91



92



93



94



95



96



97



98



99



100



101



102



103



104



105



### ماتا دیویوں ۽ دیوتا

089. ماتا دیوی، 2000-3000 ق.م.  
 090. (ماتا دیوی) نکر جو بت، دور VII، مهر گڑھ.  
 091. ڈانڈ مندیون (7500 ق.م).  
 092. نکر جو ڈانڈ، موھنجو دڑو (2300-1700 ق.م).  
 093. (ماتا دیوی) گند جي ڏير مان مليل بت جو مشيون حصو، دور VII B/C (مهر گڑھ).  
 094. (ماتا دیوی) دیویءَ جو بت، سیکٹر MR F، دور VI/VII (مهر گڑھ).  
 095. (ماتا دیوی) نکر جو بت، دور VII (مهر گڑھ).  
 096. (ماتا دیوی) نکر جو بت، دور VII (مهر گڑھ).  
 097. (ماتا دیوی) دیویءَ جو بت، دور VII B/C (مهر گڑھ).  
 098. (ماتا دیوی) دیویءَ جو بت، سیکٹر MR F، دور VI/VII (مهر گڑھ).  
 099. (ماتا دیوی) دیویءَ جو بت، سیکٹر MR F، دور VI/VII (مهر گڑھ).  
 100. (ماتا دیوی) دیویءَ جو بت، سیکٹر MR F، دور VI/VII (مهر گڑھ).  
 101. تپي سراب جي وينس، نيولٿڪ جڳہ، 6000 ق.م ڌاري.  
 102. وينس ڏي ميلو، سي، 100 ق.م.  
 103. ککيپٽولين جي وينس، چوٿين صدي ق.م.  
 104. ماتا دیوی (ایران)، اهڙي ئي مهر گڑھ ۾، 5500-7000 ق.م.  
 105. (ماتا دیوی) نکر جو بت، دور VIII (مهر گڑھ).

## ريجاڻي سماج ۾ ڪڙميءَ جو سماجي ۽ معاشي رتبو

ريجاڻي سماج ۾ حڪومت يا ڪڙمين جي رتبتي ۽ رهڻي ڪهڻيءَ مان پڌرو ٿيندڙ عام نمونو ٻڌائي ٿو ته:

- پنجن ڀائرين واري هڪ ڳوٺاڻي آڪهه پراڻن طريقن سان پنج ايڪڙ بندي ڪاهي پنهنجي هڪ سال جي پورت ان اڀائي سگهي ٿي، جيڪڏهن اهي پنهنجي سموري اُپت پاڻ رکي سگهن ته. پر اهي ائين نٿا ڪري سگهن، ڇاڪاڻ ته انهن کي ان اُپت جو اڌ يا اڃا به مٿي بڻي ۽ ۾ بنديءَ جي مالڪ کي ڏيڻو پوي ٿو جنهن جي ذمي ريجاڻيءَ لاءِ پاڻيءَ جو بندوبست ڪرڻ هوندو آهي ۽ ريجاڻي سرشتي جي ڪوٺائيءَ ۽ ڪاٽيءَ تي لڳندڙ پورهئي جو بار ڪڙميءَ تي هوندو آهي. انگريزن ڪڙمين جي انهي زوريءَ ونگار يا چيٽ مان چند هوريان هوريان ڪري ڇڏائي.
- پنهنجي ڪمائيءَ کي سهارو ڏيڻ لاءِ اهي واندڪائيءَ ۾ بين وٽ بنهه گهٽ يا ڀرماري اگهن تي ڪمائيندا هئا - ٿورڙي واڌو ڪمائيءَ يا رڳو مانيءَ تي. سنڌ ۾ ائين سچ پچ اڄ به آهي.
- ڪڙمي سماجي طور اوچو يا نيچ ليکيو وڃي ٿو، رڳو اڇوتن کان ٿورو مٿيڀرو. هندو ذات پات سرشتي ۾ ”وٽس“ لفظ پنهنجي بندي ڪرڻ واري آبادگار يا پائشالا تي لاڳو ٿئي ٿو، هاري تي بندي ڪاهڻ واري هاريءَ يا راهڪ تي نه. سندس رتبو سماجي، سياسي ۽ معاشي هر ليکي گهٽ آهي ۽ قانون ليکي پڻ، گهٽ ۾ گهٽ انهن سماجن ۾ ته جيڪي سنڌ ۾ جرڳي، وڏن جي فيصلي ۽ روحاني رهبر (پير) وغيره جي نالي ۾ سندس ماس روڙين ٿا. سنڌيءَ ۾ ”هاري“ (هاري تي بندي ڪاهڻ وارو) لفظ سنسڪرت مان کنيل آهي، جنهن جي معنيٰ آهي اڇوت. برهمڻ، ڪڙمين کي اڇوتن وارو درجو ڏنو.
- کيس قانون ليکي آزاد سمجهيو وڃي ٿو، گهٽ ۾ گهٽ انگريزن پاران سنڌ فتح ڪرڻ کان پوءِ ۽ 1856ع کان وٺي قانوني طور لازمي ڪم ڪرڻ واري پابنديءَ کان آجو آهي. جيتوڻيڪ بنين بن ڏهاڪن ۾ ڪڙمين ۾ سماجي ۽ سياسي سجاڳي آئي آهي، پر تڏهن به اهي اڃا تائين سماجي طور اوچا، غريب، گهٽ لکيا پڙهيا يا اٿڀڙهيل، پوئتي پيل ۽ ان سماجي ۽ ثقافتي زندگيءَ کان لڳ ڀڳ ڪٽيل آهن، جنهن جا مزا پاڪستان ۾ رهندڙ ٻيا طبقات اڄ عام ماڻهن پيا.
- مختلف ريجاڻي علائقن جهڙوڪ سنڌو-گنگا ڀٽن، هوانگ هو، ميسو-آمريڪا، مصر ۽ ميسوپوٽام (به دريائي ديس) جي ماڻهن ۾،

- جتي الڳ الڳ مذهبن ۽ ريتن رواجن جهڙوڪ اسلام، هندو مت، عيسائيت ۽ ٻڌ مت جو غلبو آهي، جيڪي هڪٻئي کان گهڻو الڳ آهن، ڳوٺاڻن جي زندگيءَ جو اڀياس ڪرڻ کان پوءِ ڏٺو ويو آهي ته انهن سڀني علائقن جي ڳوٺاڻن جا طور طريقا اڇرج ۾ وجهندڙ حد تائين هڪجهڙا آهن، جهڙوڪ:
- ◀ بنديءَ جي وارڻي پٽائي اولاد ذريعي.
- ◀ ڪٽين جو گڏ رهڻ، جتي ڏاڏا پڙڏاڏا ۽ پوٽا پڙپوٽا ويڙهو ناهي گڏجي رهن ۽ گڏجي ڪم ڪار ڪن.
- ◀ مذهبي طور طريقا، جيڪي هڪجهڙا آهن، يعني بزرگن يا سنتن جي مزارن يا تيرٿن تي وڃڻ، جيئن بزرگن جو آدر ڪرڻ ۽ پير ويساهه.
- ◀ ملندڙ جلندڙ سماجي لاڙا، جن ۾ بي ويساهي، پير، ساڙ ۽ اجايا خرچ اچي وڃن ٿا.
- ◀ ٿوري ٿڪي بندي ٻارو ڪرڻ وارا جهڙوڪ ڳوٺاڻا ڪاروباري، ڪنڀار، ڪوري، واڍا ۽ لوهار پڻ ساڳئي هاريءَ واري درجي ۾ اچن ٿا ۽ سنڌ ۾ اهي پڪ سان اوچا ليڪجن ٿا - رڳو شودرن يا ٻالن کان ٿورو مٿيڀرا.
- ◀ وڏن کان ورثي ۾ مليل بنديءَ جي ٽڪرن مان گهڻو ڪري هاريءَ کي پورهئي جي حساب سان مناسب ڪمائي ناهي ٿيندي. پلي ڪيڏو به سخت پورهيو ڇو نه ڪري، تنهنڪري اهو پاڻ ۽ سندس گهر ڀاتي مال ڌارڙ ۽ چارڙ ۽ هٿ جي هنر واريون شيون ٺاهڻ وغيره سميت ٻين ننڍن وڏن ڪمن ۾ لڳي ويندا آهن.
- ◀ نئين جڳ جا زرعي اوزار، ڪيميائي مادا ۽ هٿ وارا اوزار ڪم ناهن آڻيندا ۽ سندن پيداواري طريقا گهڻو ڪري ان لاپائتا هوندا آهن.
- ◀ کين قومي فيصلا ڪرڻ ۾ ڪو رولي وارو ڏنو ويندو آهي.
- ◀ سندن اڀايل پيداوار جا اگه سڌائين سرڪار پنهنجي ڪنٽرول هيٺ رکندي آهي ۽ رڳو تڏهن وڌايا ويندا آهن جڏهن پوڻي ٿيڻ لڳندو آهي يا سچ پچ ڏسڻ ۾ ايندو آهي ته هاڻي اهي اها مخصوص جنس اڳتي اڀائڻ ڇڏي ڏيندا. پاڪستان ۾ سچ پچ ائين آهي، اصل کان وٺي.
- ◀ ان ئي پهر جان ۽ مال کي خطري هيٺ گهاري ويندا آهن.
- ◀ بنديءَ ۽ گڏوگڏ بندي پورهئي ۽ ڪم مان ٿيندڙ سندن ڪمائيءَ مان سندن گهر ڀاتين لاءِ في ڀاتي گهريل ڪيلورين جيترو سيڌو سامان مس پورو ٿي سگهندو آهي. ان قسم جي پوڳنائن ڪري سندن بچ ڪري قد



ڪڙمي طبقي ۾ هڪٻئي سان ساڙ هڃڻ ڪري جيڪڏهن ڪو معاشي طور سڌرندو آهي ۽ محنت ڪري سگهيو ستابو ٿيندو آهي ته معاشري جا ٻيا ماڻهو کيس مختلف موقعن ۽ عيدن برادن تي پليون دعوتون ڪرڻ لاءِ ٿيڪرون ڏيندا آهن ۽ جيڪڏهن ڪا عيد براد ويجهي ناهي هوندي ته خيرات ڪرڻ لاءِ ٿيڪون ڏيندا اٿس ۽ ائين جيڪو ٿورو گهڻو انهي ويچاري گهر بچايو هوندو آهي سو ڳوٺ وارن جي پيستن ۾ هليو ويندو آهي، ان ڪوڙي پير آسري ته اهو الله ڏي سندن قرض ٿيو، جيڪو ان جي موت ۾ سندن گهر کي سگهيو ستابو ڪندو.

ڪتب جي ڪمائيءَ کي سهارو ڏيڻ لاءِ گهڻو ڪري وانڌڪائيءَ واري وقت ۾ ناهيل هت جي هنر واريون شيون مشيني ٺهيل سستين شين جو مقابلو نٿيون ڪري سگهن ۽ مٿن جيترو پورهيو لڳندو آهي تنهن جي ٿورڙي پتي مس اڳڙندي آهي.

جيئن ته ڳوٺاڻي سماج ۾ چوڪرين سميت گهر جي هر ڀاتيءَ جي گهر جي ڪمائي وڌائڻ ۾ پتي هوندي آهي، تنهنڪري چوڪرين جون چئن قسمن جون شاديون عام آهن:

1. چوڪرين جي ڏي وٺ؛ ڪا چوڪري ڪنهن ٻئي گهر ۾ پرڻائي ڏني ويندي آهي ته ان جي هٿڻ (عيوض) ۾ انهي گهر جي چوڪري پنهنجي ڪنهن چوڪري جي ڪنوار بڻائي آندي ويندي آهي. اهڙي طرح سان گهر ڀاتين جو انگ پورو رکيو ويندو آهي.
2. چوڪري گهڻو ڪري ويڙهي اندر سڳي سوٽ ماسات سان پرڻائي ويندي آهي. اهي پلي ڪٿي ڌار ٿي رهن تڏهن به ويڙهي جي حساب سان ڀاتي پورا سمجهيا ويندا آهن.
3. جنڊو پاڙو؛ ڪڏهن ڪڏهن چوڪري ان شرط تي پرڻائي ڏني ويندي آهي ته نياڻو سڄي ڄمار ساهرن سان گڏ رهندو.
4. ڪو وڏو ڪٽنب، جنهن ۾ چوڪريون چوڪرن کان گهڻيون هجن ۽ هٿڻ وٺڻ لاءِ چوڪرا نه هجن، اهو چوڪريون بنا هٿڻ يا چٽجي ته اوڏر تي ان شرط تي پرڻائي ڏيندو آهي ته گهوتيتي آڪهه ۾ يا ان جوڙي کي جيڪا چوڪري ڄمندي سا اهي اڳتي هلي انهي ڪنوار جي ماتڻ کي ڏيندا. هن قسم جي شاديءَ کي عام ٻوليءَ ۾ پيٽ چيو ويندو آهي.

اهي آهن ڳوٺاڻي غربت جا بنياد، جن پيڙهن مٿان ڳتيل آبادين وارا شهر، عظيم سلطنتون ۽ تهذيبون اڏيون ۽ اوساريون ويون.

بندرا ٿي ويندا آهن. چاڪاڻ ته اهڙين حالتن ۾ گهڻي ڀاڱي اهي ئي جالي سگهندا، جن کي گهٽ ڪيلورين جي ضرورت هوندي.

سندن کاڌو بنيادي انساني مطابقتن ۾ بلڪل نرالو آهي؛ ان ۾ جانور جي گوشت جو پروٽين گهڻي ڀاڱي لڳ ڀڳ هوندو ئي ناهي. سندن گذران پوٽن جي پروٽين تي هوندو آهي، جن ۾ جانور جي گوشت وارا سمورا 21 ئي آئمينو ايسڊ ورلي ڪو هوندا آهن. ماڻهوءَ جو جسم پروٽين جي ڪوت جي موت هڏ جي واڌ رکجڻ ۽ ساماڻجڻ ۾ دير سان ڏيندو آهي.

وڌيڪي آپيشاهي راج وارن ڏينهن ۾ ڪڙمين کي پنهنجي اُپت پاڻ سڌي ڪپائڻ، پنهنجا ڍور وڪڻڻ يا پنهنجا پٽ ڏيئون سنڌ جي مدرسن مندرن کان پڇڻ بنا پرڻائڻ جي اڄ تائين موڪل ناهي.

ڪيترائي ٻار صحت جون سهولتون نه هجڻ ڪري وقت کان اڳ مري ويندا آهن.

ڪڙمين جي ڳوٺن ۾ سڀني جو پهرڻ اوچڻ توڻي گهر گهڻو ڪري هڪجهڙا هوندا آهن. 1947ع تائين راهڪن جي ڳوٺن جون مايون ڳاڙهو چولو، رڻو ۽ سوسيءَ جي سٿڻ پائينديون هيون، جڏهن ته مرد ڪاري يا نيري گوڏ، رنگين چولو ۽ بلڪل سستي اڇي ڪپڙي جو پتڪو پائيندا هئا. سياري ۾ اجرڪ جسم جي مٿئين ڀاڱي کي ويڙهيو هو. مردن توڻي ماين ٻنهي جا پير گهڻو ڪري اگهاڙا هوندا هئا، سواءِ ٻنيءَ ۾ هر ڪاهڻ ۽ کاڌي بئي پاسي وڃڻ جي.

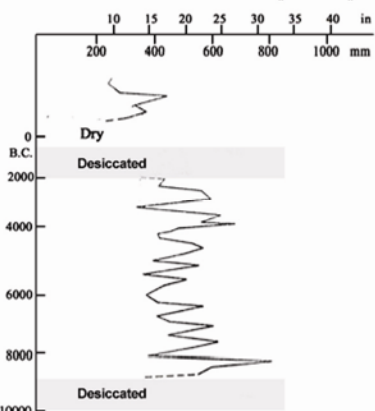
اهي وڏن ويڙهن کي فائديمند سمجهندا آهن. ڏٺو اهو ويو آهي ته ڏاڏن پڙڏاڏن کان وٺي پوٽن پڙپوٽن تائين وڏو ڪٽنب هڪ ئي ويڙهو ناهي گڏجي رهندو آهي ته جيئن هڪٻئي سان ڪم ڪار ۾ هٿ وٺائين، بهتر گذران ڪمائن ۽ ڳوٺاڻي برادريءَ ۾ متپرو رتو ماڻڻ جو ڳاڻن ٿين. گهڻا ٻار ٿيڻ وري ٻارن جي وڏي انگ ۾ مرڻ خلاف انشورنس پڻ آهي.

ڳوٺاڻن کي گهڻا ٻار پيڙيندڙ مالي ٻار نه لڳندا آهن، ڇو ته اهي پوک تان چهار جهري ۽ ڍور تڙيندا آهن، مال لاءِ گاهه ڪندا آهن، ٻارڻ لاءِ ڪاٺيون ڪري ايندا آهن ۽ ٻنيءَ ۾ ڪم ڪندڙ وڏن لاءِ ماني ڪٿي ويندا آهن. تنهن هوندي به سڄي آڪهه کي گهڻي محنت ڪرڻي پوندي آهي، ڇو ته ٻارن مان ملندڙ لاپ انهن کي تائڻ تي ايندڙ لاڳت کان گهڻو گهٽ هوندو آهي. ڳوٺاڻن گهرن ۾ ڄم روڪ مهمن تي چٿرون ٿينديون آهن ۽ ناڪامي سندن مقدر هوندي آهي جيستائين سندن آمدني حڪومت پاران اڳهن تي هٿرادو ڪنٽرول ذريعي وڌي نٿي.



111

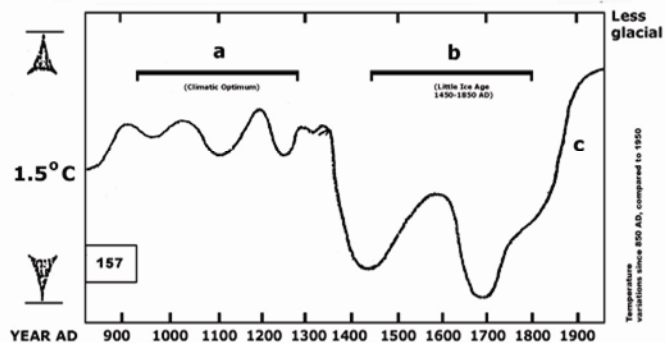
سنڌ ۾ مينهن ۾ ڦيرڦار 9,000-2,000 ق.م



لنڪرٽر، راجستان، هندستان جي پور ڪٿن جي سن مان ڪٽيل سانوڻي، جي برساتن جو مقدار. برائسن، 1975a تان ٺهڪايل، سنگهه، 1971 آثار.

112

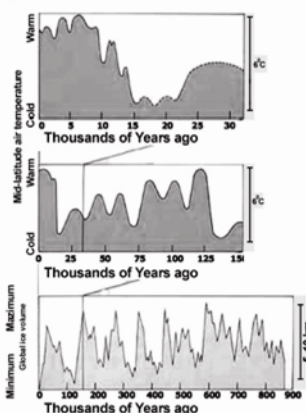
آخري سڪاريا ڏينهن 900-1200ع ۽ آخري برفاني جڳ 1430-1850ع



برائسن جي هيءَ گرافي ليڪ هائوڪو گرمي پد 900-1200ع وارن کان وڌيل ظاهر ڪري رهي آهي. اصل ۾ اهي هائوڪي کان وڌيڪ هئا.

113

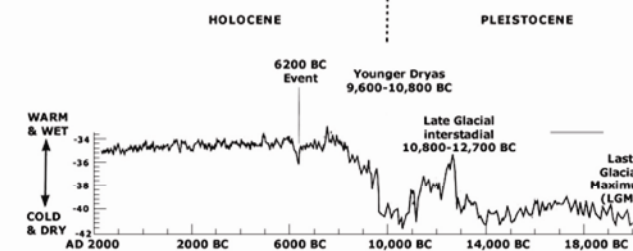
ڌرتيءَ جو پٺين 900,000 سالن دوران سراسري گرمي پد



تصوير (a) پڌرو ڪري ٿي ته آبهوا 900,000 سال اڳ کانوڻي ڪنهن به هزاريءَ ۾ هڪجهڙي نه هئي. سدائين لاهه ڇاڙها ايندا رهيا. سڀ کان تڏي لهر گهڻو ڪري 130,000 کان 140,000 سال اڳ هئي. تصوير (b) گرمي پد ۾ پٺين 150,000 سال اڳ کانوڻي آيل لاهه ڇاڙها پڌرا ڪري ٿي ۽ هن منجهان سڀ کان تڏو عرصو اٽڪل 18,000 سال اڳ وارو هو. تصوير (c) گرم جڳ جي اٽڪل 22,000 سال اڳ (20,000 ق.م) ڌاري شروعات، ان کان پوءِ تڏ جون پڌ لهرون اچن ۽ گرمي پد ۾ 13,000 ق.م کان پوءِ (15,000 سال اڳ) واڌارو، لاهن ڇاڙهن وارين لهرن سان، ۽ هائوڪو 7,500 يا 4,000 ق.م کان گهٽ گرمي پد پڌرو ڪري ٿي. ماخذ برينائييل، گورن (ايڊٽ)، دي هيومنز، 1994، هارپرس، سان فرانسسڪو.

114

آخري برفاني جڳ جو انت 20,000 ق.م کان هنوقت تائين

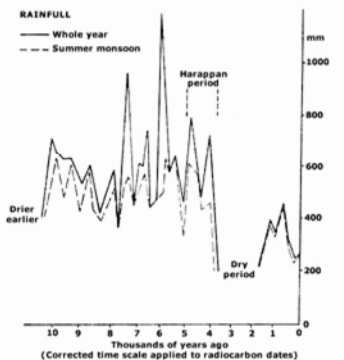


هيءَ گرین لينڊ مان پڙتال ڪيل آڪسيجن جي 160 ۽ 180 تناسب آڌار جڙيل آبهوا جي سڀ کان سچر تصوير آهي. جيئن ته هو 2018 يا 2019 جو ڪنهن به وقت سچي دنيا ۾ هڪجهڙو ۽ ڪنهن به وقت ان وقت جي گرمي پد سان نه متڄڻ جو ڳو رهندو، اهر نتيجا هي آهن:

سڀ کان تڏو دور 20,000 ق.م کان اڳ وارو جڏهن ڪوساڻ جي شروعات ٿي. 14,000 ق.م کان ڪوساڻ شروع ٿي ۽ 10,800-12,700 ق.م وارو گرم جڳ هو، ليٽ گليشيل انٽرستيشيل (برفاني دور جي سڀ کان سچر وٺي) سڄي ٿو. 9,800-10,800 کان تڏاڻ شروع ٿي ۽ 9,800 اوترو ٿي تڏو هو جيترو 20,000 ق.م. هي جڳ ڀنگڙو ڊرائيز سڄي ٿو. 9,600 ق.م کان ڪوساڻ شروع ٿي ۽ انهي کان وٺي ڪوساڻ هلندي پئي اچي. 500 ق.م 20,000 ق.م لاکر سڀ کان وڌيڪ ڪوسو واقعو هو. 6,200 ق.م ۾ گرمي پد ۾ پن صدين تائين لاٽ آئي، پر وري آبهوا پير تي اچي وئي. هڪڙو ٻيو گرم جڳ 5,000 ق.م ڌاري هو. 2,100 ق.م ڌاري گرمي پد گهٽيا، پر 1,000 کان اڳ ڪجهه صدين تائين وري ٺيڪ ٿي ويا. 800 کان 1200 ق.م تائين ايتري ڪوساڻ رهي جيتري 3,000-2,100 ق.م ڌاري هئي. 1,200 ق.م کانوڻي گرمي پد گهٽجن پيا وڏي تپي 1800-1450 ق.م جي وچ تي آئي. 10,000 ق.م کان اڄ تائين هولوسين جڳ ڪوئجي ٿو ۽ ان کان اڳ پلائيسٽوسين.

115

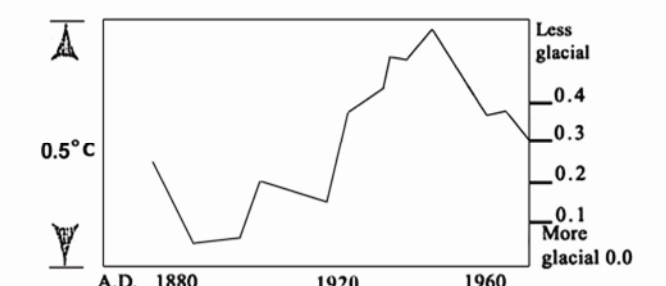
سنڌ کي ويجهو اولهه راجستان ۾ پٺين 10,000 سالن ۾ پوندڙ مينهن ۾ ڦيرڦار جي ڪٽ



لنڪرٽر ڍنڍ (سنڌ جي ڍنگ کان اٽڪل 250 ڪلوميٽر اڀرندي 28-30 اتر ۽ 73-45 اوڀر تي) جي سطحن ۽ پور ڪٿن جي اڀياس مان سنڌ حڪومت جي ڪم آڌار ۽ برائسن پاران ٺهڪائي ٺاهيل، ليمنٽ تان ڪٽي ڏنل، 1982، ص. 123.

116

اترئين اڌ گولي جا پٺين 100 سالن جا گرمي پد



نیشنل ریسرچ ڪائونسل، 1975، ص. 130؛ مشیل، 1963 آثار ٺهڪائي ٺاهيل ۽ برائسن، 1977، ص. 130 تان ورتل.



## باب ٻيون

# آبهوا ۾ ڦيرا ۽ سنڌ توڻي هندي ريگستان ۾ ثقافتي اوسر (9,000\_1,500 ق.م)

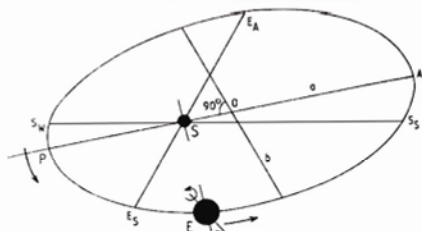
گهميل آبهوا سان انسان کي وڏو مال (گائو ماهيو) ڌارڻ ۾ فائدو ٿيو ۽ اڳتي هلي پڇاڙيءَ ۾ تر، سبيءَ تائين ڪوهستان ۽ وچولي سنڌ ۾ زرعي پوکون ٿيون. جيڪب آباد، لاڙڪاڻي ۽ شڪارپور ضلعن ۽ دادو ضلعي جي ميهڙ ۽ خيرپور تعلقن ۾ وٽ آيل ٻنين تي بوسي يا دوباري پوک جي واڌ ويجهه ٿي. هونئن ته هي ساريال علائقو آهي جتي پوک کي پاڻي جون ۽ سيپٽمبر جي وچ تي ڏنو ويندو آهي. پهرين آگسٽ تائين سجر چڙهندڙ سيڪڙو تر تائين پهچندو آهي، پوءِ اهو آڪٽوبر کان هوريان هوريان لهڻ لڳندو آهي ۽ مئي ۾ تر کان اٺن کان ٻارهن فٽن تائين هيٺ هليو ويندو آهي. انهيءَ بنيءَ تي ڪاهجندڙ ”دوباريءَ“ ۾ متر، چٽا، تيلي، بچ، جو ۽ ڪڻڪ شامل هوندا آهن. مترن جي لوڙهه (مترن جو لٽو) ۽ ٻيو لوڙهه چٽي (آهي) فيبروريءَ ۾ ٿيندي آهي، چٽا ۽ تيلي بچ مارچ ۾ لهندا آهن ۽ ڪڻڪ اپريل ۾ لڳندي آهي. ڪو به علائقو تيسرائين ڏکيائي نه ڪندو جيستائين ان تي اونهارِي ۾ ساريون پوکيون اينديون ۽ سيڪ سيپٽمبر جي پڇاڙيءَ تائين تر جي سطح تي رهندو ايندو. هن جو مطلب اهو ٿيو ته سانوڻيءَ واري اوائلي ريجائي پڪ سان ڪئي ويندي هوندي، جيڪڏهن وڏي ايراضيءَ تي سياري جا فصل ڪرڻا هوندا ته. اڳ ٿي چيو ويو آهي ته سنڌ جو ماڻهو پنج هزار پنج سو سال اڳ سنڌو درياءَ جي ڪڇي واري علائقي ۾ ڪڏن، ترائين، ڪنڀن ۽ ڍوريون کي آب ڪلاڻيءَ جي مند ۾ ڀرجڻ ڏيندو هو ۽ سرءُ ۾ انهن مان پاڻي نيڪال ڪندو هو ته جيئن سياري ۾ اتي ڪڻڪ پوکي. رڳو درياءَ جي ڀيٽ واريون ايراضيون رهبيون هونديون، جيڪي سيپٽمبر تائين ٻڌل هونديون آهن ۽ انهن مان پاڻي پنهنجو پاڻ وٺي نيڪال ٿيندو آهي. ان قسم جون ڍنڍون سنڌ ڪس جي پاسن سان ٿي سگهن ٿيون يا مڪي-چوتيارِي ڍنڍون ۽ ٻيون ننڍيون ڪڏن ٿي سگهن ٿيون. خاص ڪري لاڙ سنڌ ۾، پر سنڌو تهذيب وارن ماڳن جي پکيڙ کي ڏسجي ته گنجائش گهٽ هئي.

سنڌ کي ويجهو لڳندڙ تر ريگستان جي آبهوا جي اڀياسن جو بنياد راجستان ۾ سمنڊ کان پري وارين ڪاري پاڻيءَ جي چئن ڍنڍن سامهين (27° اتر، 75° اوڀر) ڍڍوان (20°-27° اتر، 35°-74° اوڀر) لنڪارٿس (30°-28° اتر، 45°-75° اوڀر) ۽ پُشڪر (29°-26° اتر، 33°-74° اوڀر) ۾ پاڻيءَ جي ليول کي بڻايو ويو آهي - پهريون به هاڻوڪي هلڪي سوڪ آبهوا واري پٽيءَ ۾ (مينهن 25 کان 50 سينٽيميٽرن جي وچ تي)، ٽين سوڪ آبهوا واري ڀاڱي ۾ ۽ پڇاڙيءَ واري هلڪي گهميل پٽيءَ ۾ (مينهن 50 کان 60 سينٽيميٽر) آهن. اڀياسن پڌرو ڪيو ته:

- 9,000 ق.م کان اڳ اتي بلڪل سوڪ آبهوا هئي.
- 8,500 - 9,000 ق.م ۾ آبهوا بلڪل سوڪ کان هلڪي گهم واري جڳ ڏانهن ڇڙي.
- 8,500 - 7,000 ق.م ۾ آبهوا ٿري وچولي گهميل ٿي.
- 7,500 - 4,000 ق.م ۾ تمام گهڻي گهميل آبهوا.
- 4,000 - 2,000 ق.م ۾ تمام گهڻي گهميل آبهوا.
- 2,000 - 1,750 ق.م ۾ تمام هلڪي گهميل آبهوا.
- 1,750 - 900 ق.م ۾ نوٽ سوڪ آبهوا.
- 900 - 400 ق.م سوڪ آبهوا.
- 400 ق.م - 600 ق.م هلڪي سوڪ آبهوا.

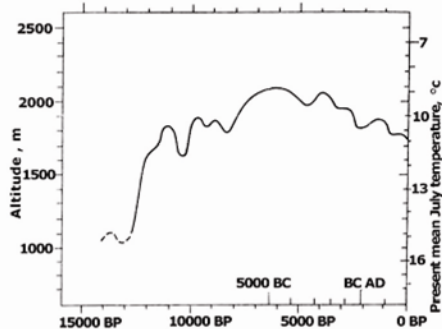
تر ريگستان جا هاڻوڪا سوڪ آبهوا وارا، هلڪي سوڪ آبهوا وارا ۽ هلڪا گهميل ڀاڱا هڪ ڏاڪو مٿي هئا يعني هلڪي سوڪ آبهوا وارا، هلڪا گهميل ۽ گهميل ڀاڱا هئا. ان طريقي سان سمورو ريگستاني پرڳڻو نارو (سکر ۽ خيرپور ضلعن ۽ ڪپري تعلقي وارو ريگستان) سڏجي ٿو.

117 ڌرتيءَ جو سج جي چوڌاري مدار ڏيکاريندڙ تصوير



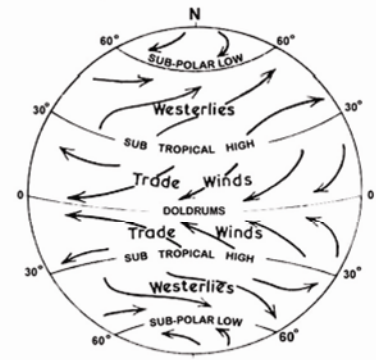
ڌرتيءَ جو مدار اهلچندو آهي، جيڪو ڊگھو چڪرو وار ٿيون هيٺ ايندو آهي جيئن ڏيکاريل آهي. خاصي ۾ مدار تي سنڌس سڌي مٿاڇري کان ٻاهران ٿيندڙي تان اڳ وڌي وڃي آهي. چيٽري شڪل جي مڪو محور a ۽ b جي وچ واري ڪنڊ نظر جي ڌرتي جي ڪري سڌي ڪنڊ نه پئي لڳي. سج S چيٽري شڪل جي هڪ مرڪزي نقطي وٽ آهي ۽ چيٽري شڪل جي وچ E جي وچان چڪريل آهن. مدار جي سڌي ايڪسٽرٽي يعني مرڪز کان پري وڃڻ OS/OP = e ماپي ٿو. ننڍيون ليڪون سج S ۽ ڌرتي E جي وچان چڪريل آهن. مدار جي سڌي مٿاڇري (سج جو محور) کي اڀرون. هن اڀي ليڪ ۽ ڌرتي E جي قطبي محور جي وچ واري ڪنڊ ايلڪٽيٽي (ٿيڻا يا چيٽري) سڏجي ٿي. ڌرتيءَ جون سنڌس مدار ۾ هائوڪيون منڊن واريون بهيڪون سياري جي سولسٽس S<sub>۰</sub> (سج جي اثر يا ڏکڻ هليو وڃڻ وقت)، بهار جي ايڪسٽي نڪس E<sub>۰</sub> (جڏهن ڏينهن رات برابر هوندا آهن)، اونهاري جي سولسٽس S<sub>۰</sub> ۽ سرءُ جي ايڪسٽي نڪس E<sub>۰</sub> ڏسڻا پيا به نغفا P آهن. جتي ڌرتي پيرهلين (يعني سج کان وڌو ويجهو يا پري) تي آهي. منڊن وارا نغفا (ليڪن ذريعي ڳنڍيل ڏيکاريل، جيڪي سدائين هڪجهڙي کان سڌي ڪنڊ تي هجن ٿيون) هوريان هوريان مدار جي چوڌاري هلن ٿا ۽ جئين اها منڊ جڏهن ڌرتي جي سج کي وڌو ويجهي يا وڌو وڌي پري آهي هوريان هوريان متجدي رهي، 20,000 هزار سال لڳائي پنهنجو ڦيرو پورو ڪري. سياري جو سولسٽس S<sub>۰</sub> هن وقت P کان وڌو وڌو پري وڃي رهيو آهي. (اڇ. ليمب جي ڪلاسيڪي، هنري اينڊ ماڊرن ورلڊ، 1982، ص. 60 تان).

118 جبلن تي گرم اوچائين ۾ آخري برفاني جڳ کانوئي وٺڻ جي مٿين قطار جي سراسري اوچائي



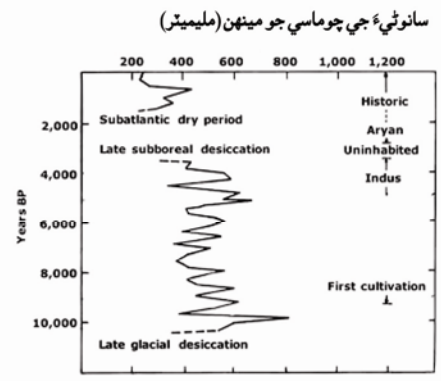
وي. مارگريٽ جي ڪم تان ليمب، 1982، پاران ٺاهيل.

119 هن وقت مختلف اوچائين تي هلندڙ هواڻو؛ ليمب پاران تصور ڪيل خاڪو، 1982، ص. 31.



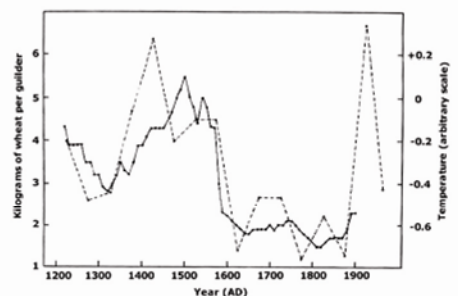
ڌرتي اولهه کان اوڀر هلي ٿي ۽ واپاري هواڻو 30.0 اتر ۽ اولهه جي وچ تي اوڀر کان اولهه هلن ٿيون. اولهه کان ايندڙ هواڻو اترئين اڌ گول ۾ اولهه کان اوڀر يعني گهڙيالي ڦيري کي اڀتون هلن ٿيون جيئن اتر قطب تان ڏسڻ ۾ اچي ٿو ۽ ڏاکڻي اڌ گول ۾ گهڙيالي ڦيري کي سڀيٽيون جيئن ڏکڻ قطب تان ڏسڻ ۾ اچي ٿو. اهي قطبن جي ويجهو هلندڙ اولهه جي هواڻن جي ابتڙ هلن ٿيون. تنهن هوندي به نمونو هوڀو مٿين شڪل ۾ ڏيکاريل جهڙو ناهي هوندو، ڇو ته ڌرتي ۽ پاڻي مان مادا ٺيڪ ٺيڪ وهائڻ کي مٿان ڇڏيندا آهن.

120 اولهه راجستان ۾ پٺين 10,000 سالن ۾ پوندڙ مينهن هاڻوڪي جي پيٽ ۾



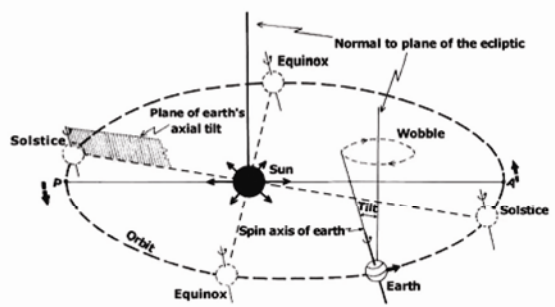
راجستان ۾ پٺين 10,800 سالن ۾ ساڻوڻيءَ جي چوماسي مينهن جو آزمائشي خيالي خاڪو، نڪرڻ ٿو ڏيندڙ پر گڏ ٿيل پٿرايل ٿور ڪٿڻ آثار. سنگهه اي. ايل. (1972) ويب ۽ برائسن جي ٽرانسفر ايڪسٽن ميٽڊ ذريعي موسمي خاڪن جو روپ ڏنل (972). ڏيندڙ پر سنڌس 3,500 سال اڳ ڌاري سڪڻ کان ٿورو اڳي تائين منو پاڻي هو. پٿوڪ 1978، ص. 323 تان ٺهڪائي ٺاهيل. مينهن جو مقدار لاڳيتو هيٺ مٿي ٿيندو رهي ٿو.

121 موسمي ڦيرو ۽ هالينڊ ۾ ڪڻڪ جا اگهه 1200-1950ع



ڪڻڪ جو مقدار جيڪو 1200 کان 1950 ۾ هڪ ڊچ گلڊر عيوض وڃي سگهيو ٿي. گرمي پد ..... سان ڄاڻايل آهي، ڪلوگرام في گلڊر ..... سان ڄاڻايل آهي. جڏهن گرمي پد مٿي هئا تڏهن پيداوار گهڻي هئي ۽ ڪڻڪ سستي هئي. هڪ گلڊر عيوض وڌيڪ ڪڻڪ وڃي سگهيو ٿي. هتي 1450-1400 جي وچ تي وڌيڪ پيداوار ۽ اڳهه مشڪوڪ لڳن ٿا. پٿوڪ، 1978، تان ٺهڪائي ٺاهيل.

122 ڌرتيءَ جي سج جي چوڌاري هلڻ واري موسمي جاميٽريءَ جو طبعي بنياد



سج-ڌرتي سرشتي جي جاميٽري. مدار A ۽ P مڪو محور واري هڪ وڏي چيٽري شڪل آهي. تير سنڌس هلڻ جو طرف پڌرو ڪري ٿو. اهلچڻ ۽ لهر هڻڻ پڻ ڏيکاريل آهن. اترئين اڌ گولي جي ساڻوڻيءَ ۾ سنڌس اتريون پاڳو سج ڏانهن اهلچندو آهي ۽ سياري ۾ اهو سج کان پري اهلچندو آهي ۽ ائين گرم ۽ ٿڌي منڊ ٺاهيندو آهي، اهلچڻ سان گڏوگڏ لهر هڻڻ به ڏيکاريل آهي. هن جي وڌيڪ سمجهائي تصوير 117 ۾ ڏنل آهي. اي. بي. پٿوڪ اي. ايل. جي ڪلاسيڪي چينج اينڊ ويرٽيبلٽي، 1978، ص. 10 تان ٺهڪائي ٺاهيل.

## گرم آبھوا: نئون پٽر جُڳ (نيولٽڪ) انقلاب سنڌ ۾ زراعت جي شروعات ۽ تهذيب جو اُسرڻ (7,000\_4,500 ق.م)

بيٽيون سنڌو ماٿريءَ کان ميسوپوٽام (پهريائي ديس - هاڻ عراق) تائين  
بنهي ملڪن ۾ سوڊيا ويندڙ ڪيترائي وکر ڪڍي هلڻ لڳيون.

چڱي طرح پير جمائي ويل ڳوٺاڻي معيشت جي ڪري نيولٽڪ ڪڙمي  
پاڻ ۾ گڏجي پڪين وسندين ۾ رهڻ لڳا، جيڪي اتان رڳو تڏهن لڏينديون  
هيون، جڏهن ڳوٺ وارن جي پوک ڪرڻ واري بني قدرتي آفتن جي ڪري  
تباھ ٿي ويندي هئي. مثال طور درياءُ وهڪرو مٽائي پٺيءَ جو وري  
ريجائنڄڻ ناممڪن بڻائي ڇڏيندو هو يا جڏهن بني پاڻ ڏوري ٿي ويندي هئي  
۽ اڪثر ٻڌل رهندي هئي. پر جيئن ئي وسنديءَ جي آبادي سولي پهچ جوڳي  
بنيءَ تي پلجي سگهڻ واري انگ کان وڌندي هئي ته وڌيل آباديءَ کي  
پنهنجي لاءِ ڪو نئون ٽاڪ ڳولڻو پوندو هو.

عام طور هنن وسندين ۾ ڪڻڪ، جوءَ، مٿر، تيلي بچ ۽ ڦٽيون وغيره  
ڪاهبا هئا ۽ ڍور جهڙوڪ وڏو مال (ڳائو ماهيرو)، رڍ، مرون، پڪري ۽  
گور گڏهه ڌاربا هئا. ساري، جيڪا اتندي ڏکڻ هندستان ۽ چين ۾ ڪاهي  
وئي، اڳتي هلي ٻين هزارن ق.م جي منڍ ۾ سنڌو ماٿر علائقن ڏانهن آئي،  
جيئن انهي جي پيرڪ ۾ لپڻ مان ثابت ٿئي ٿو. ڪنڊين، سُڪن، چارن ۽  
دامن سان مڇيءَ جو شڪار زراعت کان پوءِ ٿيو. مڇيءَ جي شڪار جي  
اوزارن جو هڪ ڪارخانو هاڻوڪي ڪراچي حيدرآباد نيشنل هاءِ وي جي  
101 ميل وٽ لڌو آهي.

لاڙ سنڌ جا ميداني علائقا، هڪ نرالي نظام ۽ سنڌوءَ جي بني تان  
وهي بنهي ڪنڊين سان اٽڪل 15-20 ميل ويڪرو پتو ٻوڙڻ واري چلت جي  
ڪري، نيولٽڪي وايومنڊلن سان مصر ۽ عراق کان به وڌيڪ موافق هئا.

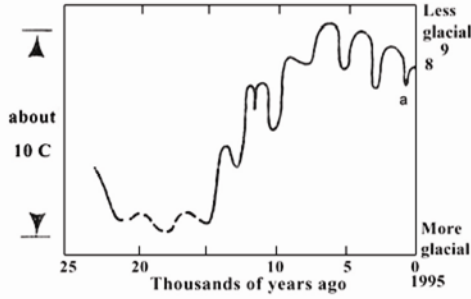
سنڌ جي ماڻهن سنڌو درياءُ جي پنجنڊ کان هيٺ سمند تائين سالياني  
چلت کي جانچيو پر ڪيو ۽ چڱي طرح پروڙي ورتو. اهو سانوڻيءَ ۾  
وڏيون ايراضيون ٻوڙي اتي زرخيز لُٽ ڇڏي ويندو هو، جنهن تي گهڻي  
محنت کان بنا ٿي پوکون جهڙوڪ ڪڻڪ، جوءَ ۽ تيلي بچ وغيره سرءُ ۾  
پوکي ۽ اڳلي بهار ۾ لُٽي سگهبيون هيون. عورت زراعت ايجاد ڪئي  
هئي ۽ هٿ وارو ڪروپو ڪم آندو هئائين. اها سڄي مند پورهيو ڪري به  
ايڪڙ پوک مس ڪري سگهندي هئي. انهن اهو پڻ سمجهي ورتو ته

سنڌ جي آبھوا ڪڏهن به هڪجهڙي ناهي رهي ۽ ساڳيو ئي حال سندس  
خوشحاليءَ جو به رهيو آهي. 7,500 کان 2,000 ق.م تائين گرم جُڳ هو ۽  
مينهن گهڻو پوندو هو. سنڌو درياءُ ڀريو وهندو هو. سانوڻيءَ جون پوکون  
جهڙوڪ ٻاجهري، جوڙ ۽ ساريون تڏهن اڃا هتي اڻڄاتل هيون، پر سنڌو  
درياءُ مان پاڻي کڏن، ڪنبن، ڍورين ۽ هيٺاهين ٻنين ڏانهن نيو ويندو هو ۽  
پوءِ انهن ٻنين کي وٽ آڻي مٿن سياري جون پوکون جهڙوڪ ڪڻڪ، جوڙ،  
تيلي بچ ۽ ڀاڄيون وغيره پوکڻ لاءِ آڪٽوبر ۾ پاڻي نيڪال ڪيو ويندو هو.  
پوکن جي واڌ ويجهه مهرڳڙهه (7,000 - 2,500 ق.م)، آمري (3,700 ق.م)،  
ڪوٽ ڏيجي (3,300 ق.م) ۽ موهنجي دڙي (2,350 ق.م) جي اُسرڻ جو  
ڪارڻ بڻي. ائين سنڌ ۾ هڪ لڳاتار پنج هزار پنج سو کن سال هلندڙ ۽  
پنهنجو ڪو مت ناني نر ڪندڙ تهذيب هلندي رهي.

نيولٽڪ (زرعي) جُڳ اهو ٿو پڌرو ڪري ته انسان شڪار ۽ ميٽر  
چوند تي گذر واري زندگيءَ مان پوک تي گذران واري زندگيءَ ۾ ٽپي  
معاشي زندگي تخليق ڪئي، زرعي فصل ڪيائين ۽ مال ڌاريائين. انهي  
ڏاڪي ٽپڻ جو پهريون نتيجو ٿيو انسان جو ڪنهن هنڌ وسي ويهڻ. ڏکڻ  
اوپر يونچ ۾ ڪريسنٽ ملڪن، سنڌوءَ جي پٽن ۾ مهرڳڙهه ۽ ايشيا جي  
ڪيترن ٻين ماڳن ۾ شروع ٿيندڙ هي تهذيبي ڦيرو هوريان هوريان عام  
انداز ۾ يورپ ۽ ايشيا جي ٻين ڀاڱن ڏانهن پکڙيو. نيولٽڪ انسان کي  
پوک لاءِ ٻيلا وڌي صاف ڪرڻا پيا. تجربي سان اهو ائين ڪرڻ لاءِ راڻي ۽  
ساڙڻ واري طريقي تائين پهتو. وڻ وڍڻ لاءِ سندس اوزار پٿر جي ڪهاڙي  
هئي، جيڪا سنڌ ۾ روهڙيءَ، اُپن شاهه (ڪوٽ ڏيجي ۽ ويجھو) ۽ بَرڇم  
آلڇن پاران ڳولي لڌل نيشنل هاءِ وي جي 101 ميل وٽان ملندڙ چقمق پٿر  
مان ٺهندي هئي. جيئن ئي زراعت جي واڌ ويجهه ٿي ته وڻن جا ڪوريل ٿڙ  
ڊونڊيون بيٽيون ٿي پٺيءَ جي پيداوار اٿڻ نيسڻ لاءِ ڪم اچڻ شروع ٿيا.  
اٽڪل 3,000 ق.م ڌاري ڦيٽن (چاڪن) واريون گاڏيون آيون، جيتوڻيڪ  
ٿانون ٺاهڻ لاءِ چڪُ مهرڳڙهه ۾ پنجين هزارن ق.م جي پوئين اڌ يا دير ۾  
دير 4,000 ق.م ڌاري اچي چڪو هو. ٽين هزارن ق.م جي پهرئين اڌ ۾  
سَرَن جي مڙهين سان ٺهيل 50 کان 100 يا اڃا به 200 ٽن ڊوئيندڙ وڏيون

123

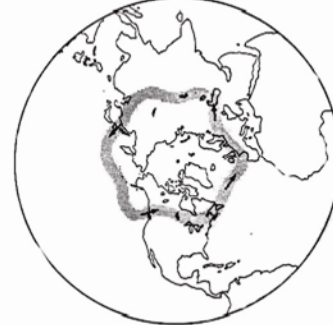
اترئين اڌ گولي جا پٺين 25,000 سالن جا گرمي پد



ٽن قسمن جي ذريعي: پور ڪٽڻ جي رڪارڊن، وڻن جي حساب نسب ۽ ڄميل برف جي رڪارڊن مان مليل انگن اکرن آڌار جوڙيل تشبيهي نتيجا. آخري برفاني جڳ پٽرو ڪيو ويو آهي. نيشنل ريسرچ ڪائونسل، 1975، ص. 130 تان پراڻن پاران ٺهڪائي ٺاهيل، 1978.

124

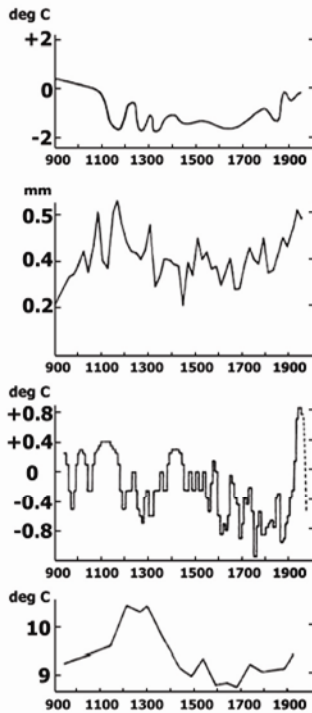
I. Two Tales of Famine



هڪ قطبي ڏيک، جيڪو اولهه جي هوائن جو هڪڙو ٿي سگهندڙ روپ پٽرو ڪري ٿو. وڪڙ انهن جو باهريون (بلڪل ڏاکڻيون) ڪنارو ظاهر ڪري ٿو. انداز سدائين ساڳيو ناهي هوندو، پر جيترا به گول ڦيرا ۽ انهن جون بيهڪون هجن، هڪڙو وهڪرو اڌ گولي کي منڊ ليکي پاڻ ۾ جوڙي ٿو. تصوير پڙائي ٿي ته اولهه جون هوائون آمريڪا کان اتر ڏانهن، پر ڪينيڊا، ڪيسپيئن سمنڊ جي اتر ۽ جپان اترين پيٽن سان، فرانس ۽ جرمنيءَ ۾ ڪيترن ئي گول ڦيرن وارو هڪ دائرو ٺاهن ٿيون. پراڻن، 1977، ص. 27 تان.

125

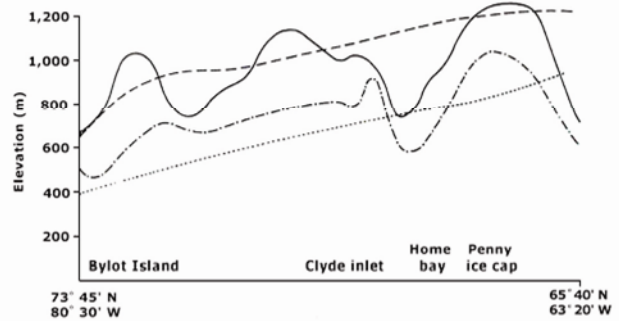
تاريخي ۽ دستاويزي رڪارڊ



اترئين اڌ گولي ۾ پٺين هزارين ۽ ٻه موسمي ڦيرا:  
 (a) چين ۾ گرمي پد (هاڻوڪن ڊگري سينٽيگريڊ کان قبل) ايس. وين-هسٽنگ (1974) مطابق;  
 (b) ائيبويت، جپان ۾ ڊگهي عرصي تائين (هر 50 سال ۾) پوندڙ مينهن، ياموموتو (1972) مطابق;  
 (c) برستلڪون پائين، وائيت مائونٽينس، ڪيليفورنيا جي رنگ وڊٽ، لا مارش (1974) مطابق;  
 (d) آئيسلينڊ ۾ سراسري ساليانا گرمي پد (سراسري ڊگري سينٽيگريڊ کان ڦيرو) پراڻن (1974a) مطابق;  
 (e) مرڪزي انگلينڊ ۾ سراسري ساليانا گرمي پد، ليمب (1965b) تان.

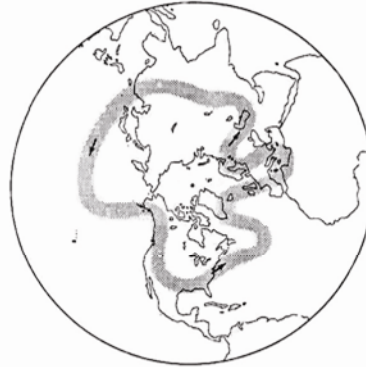
126

ٿورڙي عرصي وارا ڦيرا



127

The Case of the Missing Farmers



35,000-30,000 فٽ (9,000-12,000 ميٽر) اوچائيءَ تي هلندڙ اولهه جون هوائون جاءِ مٿائينديون آهن ۽ مائيشي سمنڊ وارين رياستن کي ڇڏي لڳ ڀڳ سموري آمريڪا، جپان، چين جي تبت سميت گهڻي يا گهڻي ڪوڙي وينديون آهن. جڏهن ته ڪيسپيئن سمنڊ، ترڪي ۽ اوڀر يورپ وغيره کي هڪ گول ڦيرو ڌار ڪري ڇڏي ٿو. تصوير ۾ اولهه جون هوائون پکڙيون آهن ۽ ٿڌ ۽ سوڪهڙو آندو اٿس.



بيڪر، فائيف، سي. ايف. اولڊهام، آر. ڊي. اولڊهام، هيگ، راورٽي، مينچن برنس، ڪزنس، واٽيهيڊ، اسٽائين، پٽاولا، لئمبرڪ، بيمل گوز، امڪار ۽ هي ليڪڪ. ڏيڍ صديءَ جي وڏي سوڌ (تحقيق) کان پوءِ اهو نتيجو ڪيو ويو ته هاڪڙو يا اڀرنڌو نارو ٿي سرسوتي درياءَ جو برفاني (پلائيسٽوسين) جڳ دوران اصل پيٽ هو ۽ اڳتي هلي انهي ۾ مينهن تي وهندڙ ڌارائن جهڙوڪ گهگهر، جهنگڙي، درشادوتي، ريٽي ۽ مرڪنڊا جو پاڻي اچي پوندو هو. ستلج جي چر جو پاڻي پڻ هر پيري جاڙهه واري مند ۾ هاڪڙي ۾ اچي پوندو هو ۽ سنڌو درياءَ جي چر جو پاڻي پڻ پنجنڊ ۽ بکر جي وچ وٽان منجهس پوندو هو.

هنن دريافتن جو خلاصو ”گرائونڊ واٽر“ (1964) ۾ ڏنو ويو آهي ۽ اڏامندي چڪيل تصويرن جي مدد سان وڌيڪ ڪم هلندو رهيو، جنهن ۾ اڀرندي ناري (هاڪڙي) ۽ سرسوتيءَ جو پاڻ ۾ بلڪل چٽو لاڳاپو پڌرو ڪري ڏنو. جاگرافيدانن هومز ۽ ولهيلم ۽ آثار پارڪو رفيق مغل (1973) هن تي وڌيڪ ڪم ڪيو آهي. انهي بابت ڄاڻ ضميمي-3 ۾ ڏني وئي آهي.

هنوقت بلڪل پڌرو ٿي چڪو آهي ته سرسوتي-هاڪڙو برفاني (پلائيسٽوسين) جڳ دوران هڪ آزاد دريائي سرشتو هو. پريتي چرپن جي ڪري بين هزارن ق. م ۾ سندس پاڻي گهٽجڻ شروع ٿيو ۽ نتيجي ۾ پراڻي سنڌو تهذيب واريون وسنديون ڪاليمنگان، هستناپور، عالمگيرپور، بهادرآباد، پوت، يدرڪلي، فتحگڙهه، مندر، همايون گڙهه، دلمن، پور، بدويال، رنگ محل، قيصر، صورت گڙهه، سردارگڙهه، سوهاڪوٽ، بجين گڙهه، رامسنگهه پور، هاڪڙو، سنڌن والا، مروت، ڪڙوالا، لوڙيوالا، بوروار، انوپگڙهه، قلڙا، ميرواهه، مانگڙهه ۽ دينگڙهه ڦٽڻ لڳا. هي ماڳ بيڪانير ۽ بهاولپور علائقي جا آهن، هاڻوڪي سنڌ جا نه. سنڌ جي انهن جي همعصر ماڳن جي اڃا پڙتال ناهي ٿي. تنهن هوندي به، هي سرشتو ڪم ڪندو رهيو، منجهس پاڻي ڏينهن ڏينهن گهٽجندو رهيو. سڪندر جي سنڌ فتح ڪرڻ وقت (325 ق. م) ٿي سگهي ٿو ته هي سرشتو سڄو سال نه وهڻ واري حال تي نه رسيو هجي، گهڻي پاڻي سانوڻيءَ جي مند ۾ وهندو هجي، تڏهن به انهي مند ۾ منڍ جمرائو کان هيٺ ڪافي پاڻي پهچائي خريف جون گهٽ بيهندڙ پوکون ڪرڻ ۾ مدد ڪندو هجي. ان مند دوران ٿي سگهي ٿو ته منجهس پيڙن جي اچ وڃ به ٿي سگهندي هجي. وقت گذرڻ سان منجهس پاڻي وڌيڪ گهٽيو ويو ۽ تيرهين صديءَ جي منڍ تائين بلڪل سڪي ويو.

## گبريند

گهڻو ڪري آمري جڳ واري اڙيڪ پيري ائين ٿيو جو ڪوهستان ۾ گبريند ٻڌا ويا. اهي پاڻي گڏ ڪرڻ جا نه پر پاڻيءَ کي ٻئي پاسي موڙڻ جا بند هئا. اهي گنڊن يا ڇاڻن جو ڪم ڏيندا هئا ۽ اوچتي آيل آفت جي پاڻيءَ منجهان ڪجهه کي پاسي وارين ٻنڀن ڏانهن موڙي ڇڏيندا هئا، جن کي هيٺ

عورت هت واري ڪري سان جيتري پوک ڪري سگهي ٿي مرد ڏاندن جو جوڙو جوتي ۽ وهائي انهي کان چٽو پنجنوڻ تي وڌيڪ پوک ڪري سگهي ٿو. جيئن ته مرد وڏو مال ڌاريندو چاريندو هو، سو انهي هر ۽ پاڇاري ايجاد ڪيا. اهو مناسب ايراضي ۾ ڪنهن کاڌو ميڙڻ چونڊڻ واري يا هت واري ڪري سان پوک ڪندڙ عورت کان وڌيڪ کاڌو اپائي سگهيو پئي. ان ريت عورت ٻنيءَ ٻارو ڪرڻ کان اڃي ٿي ۽ پنهنجي آزادي سدائين لاءِ وڃائي ويني؛ 8,000 سال پوءِ هوءَ پنهنجي لاءِ رڳو مرد سان برابريءَ جو حق پئي گهري. عورت جو مڙس جي مٿي تي پورجڻ يا سٽي ٿيڻ عورت جي اهڙي ئي غلاميءَ جو هڪ نتيجو آهي.

## مهرگڙهه وارن ڏينهن کان وٺي جاگرافيائي جوڙجڪ ۽ سنڌ ۾ هاڪڙو سرسوتي ۽ سنڌو

مهرگڙهه جڳ (7,000 - 4,500 ق. م) ۾ سنڌ ۾ به آزاد دريائي سرشتا هئا؛ پهريون هو پنجاب جا اولاهيان ننڍا درياءَ (جهلم، چناب، راوي، بياص ۽ ستلج) ۽ اولاهيون به نئين (ڪابل ۽ گومل) - بولان نئن، جيڪا پڻ پنهنجو ٻارو وهندڙ پاڻي منچر ڍنڍ ۽ اڙل واه رستي سنڌوءَ تائين پهچائيندي هئي، ٿورڙو پاڻي آڻيندي هئي، تنهنڪري غير اهم هئي ۽ گومل جي پتي پڻ رڳو مڙي هوندي هئي؛ ٻيو يا اوپاريون سرشتو هو سرسوتي-درشادوتي-هاڪڙو، جنهن بابت ڄاڻ ضميمي-3 ۾ ڏني وئي آهي.

ستن دريائن وارو سرشتو، نام نهاد رڳ ويدي قبيلن جي سرگرمين جو گڙهه، پنجاب جي پنجن دريائن، ڪابل ۽ سنڌوءَ پاڻ تي ٻڌل هو. پنجنڊ کان هيٺ وارو علائقو ”سپت سنڌو“ سڏبو هو ۽ ائين سڏجڻ به گهرو هو. ويندي 1644ع تائين به پنجنڊ کان هيٺ وارو علائقو ”هفت دريا“ يا ”ست درياءَ“ سڏبو هو، جيئن ميرڪ ٻڌايو آهي.

تالمي (150ع) جا ست درياءَ ساڳيا مظهر شاهجهانيءَ وارا آهن، سواءِ ان جي ته تالمي پنهنجي سرشتي ۾ ستلج بدران سوات درياءَ کي آندو آهي. اوائلي تاريخي جڳن ۾ سنڌو سرشتي جا ست درياءَ سندس ست منهن سڏبا هئا. سپت سنڌو علائقو گهڻو ڪري بهاولپور ۽ سکر ڊويزنن جي سنڌوءَ جي ڪاٻي پاسي وارن ياڳن تي ٻڌل هو. رڳ ويدي قبيلن جو پوتر درياءَ سنڌو هو، جيڪو سندن ديوتائن مترا، وروڻ ۽ دياٿوسس جي جوڙ جو هو. گنگا درياءَ 500 - 400 ق. م کان پوءِ پوتر بڻيو.

رڳ ويد ۾ سنڌوءَ جي ساراهه ۾ هڪ ڀڃن آهي. انهن سنڌوءَ جو شان تڏهن (800 ق. م) ڳايو، جڏهن سنڌ پنجنڊ کان هيٺ ڏکڻ ايشيا ۾ يا گهڻو ڪري سموري جاتل دنيا ۾ وڌ ۽ وڌا پائو علائقو هو.

اوپارئين دريائي سرشتي، جيڪو اڻويهين صديءَ جي ٽيهن واري ڏهاڪي تائين هڪ تاريخي جڳهه هو، تي مها هندي ريگستان جو وڃائجي ويل درياءَ سرسوتي ڇانيل هو. هن درياءَ جي ڪوڙ سارن ڳولا ڪندڙن منجهان ڪجهه ڌيان جوڳا هي آهن: پانچر، برنس، مڪ مردو، اسڪات،

128



129




130




131




132



134



133



135



136

هن تصوير ۾ ٻنيءَ ۾ ٿيندڙ سمورو ڪم ڏيکاريل آهي

- 128. اٺ سان هر ڪاهڻ، 10 کان ارڙهين صدين ۾ عام هو.
  - 129. ڏانڊن سان هر ڪاهڻ ويهين صديءَ ۾ ائين ئي عام هو جيئن 5,000 سال اڳ.
  - 130. هر ڪاهجي وڃڻ کان پوءِ کڙا پيڄڻ، عورتن لاءِ هڪ هلڪو ڪم، جيڪي پنهنجي پٺين تي ٻار کڻي به اهو ڪم ڪنديون هيون.
  - 131. ڪنهن فصل جو بچ هر جي پٺيان پٺيان ٻنيءَ ۾ وجهڻ، جيئن ته ٻني پُريل هوندي آهي، سو نازيءَ ذريعي بچ مناسب گهريل اونھائيءَ تي هليو ويندو آهي.
  - 132. ساڳيو ڪم هٿن سان، پهرئين پاڻيءَ کان ڪجهه ڏينهن پوءِ.
  - 133. عورتون سارين جو روڻيو ڪندي.
  - 134. مرد عورتن پاران روڻي ۾ ڇڏيل وڻين کي پريندي.
  - 135. ڏانڊن سان هر ڪاهڻ.
  - 136. گاهه ڳاهڻ.
- هي سڀ اڳوڻا طريقا سنڌ ۾ سومرن جي جڳ ۾ توڻي ويندي 1980ع تائين عام هئا. خاڪا 130، 132، 133 ۽ 134 انڊيا آفيس لائبريريءَ ۾ رکيل، ولیم مورڪرافٽ لاءِ 1820ع ڌاري ٺاهيل ايمر. ايس آڌار آهن.

ٿيندو هو. 4,250 - 3,800 ق.م ڌاري وارو عرصو مينهن جو گهٽجي وڃڻ ظاهر ڪري ٿو ۽ ٽي سگهي ٿو ته انهي جي ڪري سنڌ ۽ بلوچستان ٻنهي ۾ گهربند ٻڌڻ جي ضرورت پئي هجي.

مٿاهين آهر اٽڪل ويهن کان ٽيهه انچ پاڻي ڪجهه ڏينهن تائين جهلي سگهڻ جيترا ٻنا ڏنل هوندا هئا ته جيئن اهو پاڻي اها زمين چوهي وٺي. اهڙي ريت ريڄيل اها پني جڏهن وٽ ايندي هئي ته ان تي ان يا تبلي بجن وارو ڪو فصل

### ڪوهستان ۾ ڦانگ نئن تي اڏيل گهربندن جون ماپون، پيڙهه وارا مواد، اڏاوتي تفصيل ۽ رٿيل ڪم

اڏاوت	ڊيگهه (ميٽر)	اوچائي (ميٽر)	وڌ ۾ وڌ ويڪر (ميٽر)	ٽاپ جي ويڪر (ميٽر)	پيڙهه وارا مواد	اڏاوتي تفصيل (مقدار m <sup>3</sup> )	ڪم
ڏکڻ	100	3	8	3	مٽاچري تي اڀريل وارياسي پٿر جي ٽڪري	مٽاچري تي وارياسي پٿر جي ٽڪريءَ مٿان سڪو ان گهڙيو ٽڪر (1650)	ننڍو گنڍو يا چاب؛ پاڻيءَ جو پهريون زور جهلڻ لاءِ
اوپر	126	7.8	30	7	پٿر ڍڳ ٿي نهيل ٽڪري	ٻٽو ڪنيل، وچ تي مٽيءَ جو پراءُ، اوپاري ۽ لهواري سڪي ان گهڙئي پٿر جون مهاڙيون (43,340)	پاڻيءَ جي سوئر-ٻُني ڪُٺ واريون لنگهه بند ڪري ۽ وهڪري کي ڏاکڻي بند ڏي موڙڻ
اتر	136	4.2	8	3	لُٽ	هيڪوٽو ڪنيل، اندران مٽيءَ جو پراءُ، اوپاري ۽ لهواري سڪي ان گهڙئي پٿر جون مهاڙيون (2,650)	آفت ماٿريءَ جو اٿريون چيڙو بند ڪرڻ
اولهه	75	3	10	3	لُٽ	هيڪوٽو ڪنيل، اندران مٽيءَ جو پراءُ، اوپاري ۽ لهواري سڪي ان گهڙئي پٿر جون مهاڙيون (1,350)	ٻوڙان ٻوڙ واقعن دوران تري ۾ ويهي وڃڻ واري هلڪي مٽيءَ کي اڳتي گهٽ نه ڏيڻ
چشمو	35	2	7	2	پٿر ڍڳ ٿي نهيل ٽڪري	پٿرن جي ڍڳ ٽڪريءَ مٿان سڪو ان گهڙيو ٽڪر (315)	چشمي جون وهندڙيون موڙڻ لاءِ ننڍي چاب

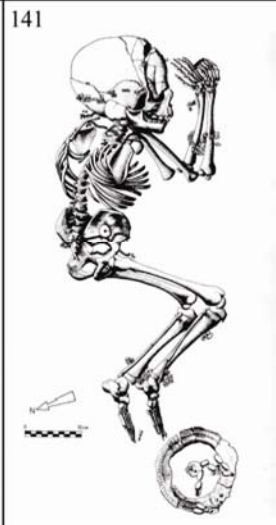
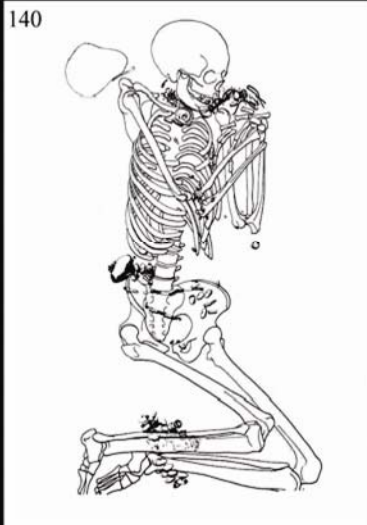
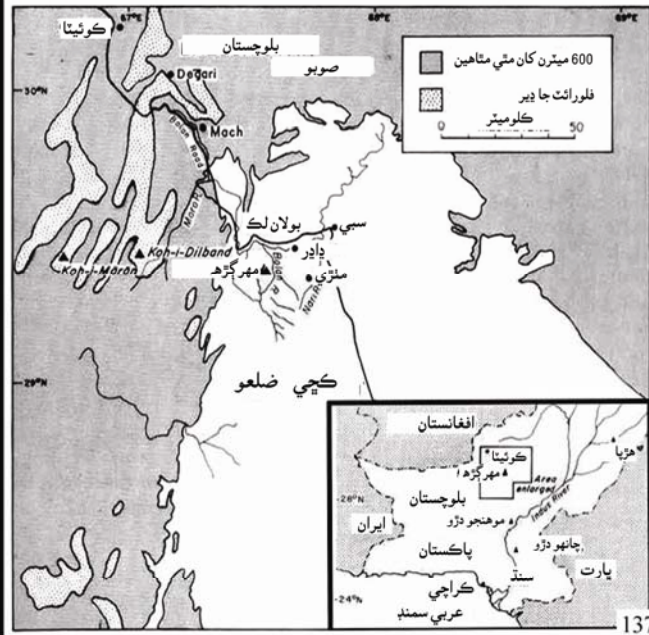
پوک ڪرڻ لاءِ ڪتب آندو. هن ليڪڪ ڪوهستان ۾ تيتاليهه چشما گولي لڌا آهن، جن منجهان گهٽ ۾ گهٽ اڌ اهڙا آهن، جن گهٽ ۾ گهٽ 3,000 ق.م تائين ريڄائي زراعت کي سهارو ڏنو، خاص ڪري انهن ڏينهن ۾ جڏهن 9,000 کان 4,000 ق.م جي وچ تي مينهن اڄ کان اڳاڻو پوندا هئا. ڪجهه چشما جهڙوڪ ننگ، واهي پانڌي، ڊام ٻُني، توڙنگ ۽ ڪاڻي اڄ تائين به ريڄائي زراعت ۾ مدد ڏين پيا. ريڄائي زراعت جو منڍ چشمن سان هليو، تنهن کان پوءِ گهربند آيا. چشمن مان پاڻي، جيڪو سڄو سال هڪ ننڍي ڌارا جي روپ ۾ وهندو رهندو هو، سولائيءَ سان پوک ڪرڻ لاءِ ڪتب آندو ويندو هو ۽ اهو پوکو ثبوت آهي ان ڳالهه جو ته چشمن جي پاڻيءَ تي ريڄائي آمري جُڳ کان اڳ ٿي. سنڌوءَ جي پاڻيءَ تي ريڄائي پڻ پنهنجي ليکي اوائلي قسم واري ريڄائيءَ جي روپ ۾ يعني ڪڏون، ڪُنڀ، ڍنڍون ۽ ترايون پراڻي ۽ پوءِ انهن جي تري وارين پنين کي وٽ آڻي مٿن پوک ڪرڻ لاءِ اتان پاڻي نيڪال ڪرڻ ۽ واهڙ، ڍورا ۽ ڍوريون استعمال ڪرڻ، آمري جُڳ (3,500 ق.م) تائين اڳاڻي آهي.

انهن گهربندن جا نشان ڪوهتراش، گوزو نئن (ڪوهتراش کان 30 ميل اتر ۾ ننگ نئن جي مٿين ماٿريءَ ۾) جي ڀر پاسي ۽ قمبر تعلقي ۾ سينا ۽ ٽپڻ نئن جي وچ تي لڌا آهن. هاروي ۽ فلٽر ٻارڻ نئن تي اهڙن ماڳن جي ڳولا ٿي آهي، لئمبرڪ ۽ مُجمدار وغيره اهي اڳي ئي رپورٽ ڪيا هئا. انهن جون پڪيڙون هتي ڏنل ٿيل ۾ ڏسيون ويون آهن ۽ ترجيا پاڳا ۽ رٿائون ماڻهوءَ جي ڪاريگريءَ ۽ ان بابت سندس سمجهه ظاهر ڪن ٿيون ته انهن اڏاوتن کي پاڻيءَ جي ڪيتري زور کي منهن ڏيڻو پوندو. گهربندن بابت ڄاڻ باب نائين ۾ پڻ ڏني وئي آهي. مٿي ڏنل ٽيبل ۾ ڦانگ واري گهربند جون انجنيئري ماپون ڏنل آهن.

### چشما ريڄائي ذريعي طور

مهر ڳڙهه جي اُسرڻ کان سُنٽ پوءِ سنڌ ۾ ماڻهوءَ چشمن جو پاڻي





**مهر ڳڙھ ۾ ٺٺيون**

- 137. مهر ڳڙھ جي بيهڪ ٻڌائيندڙ نقشو.
- 138. هڪ گهڻي پکيڙ واري ٺٺي. هيٺيون طبقو، بنا ڍانچي پوريل هڪ ٿانءُ. هڙياڻي جڳ، ڪاليننگن.
- 139. سرن جي ٺٺيل هڪ ٺٺي؟ پر پر ماڻهو پوريل، لوٽل.
- 140. مهر ڳڙھ جي ٺٺي، 6000-6500 ق. م.
- 141. ٺٺي 121 جو خاڪو، منجهس رکيل شيون ڏيکارڻ لاءِ، ايريا 3 MR دور IB، مهر ڳڙھ.
- 142. مهر ڳڙھ جي ٺٺي، 5500-6000 ق. م.
- 143 ۽ 145. مهر ڳڙھ جون ٺٺيون، 6500-7000 ق. م. (مٿن کي پاتل گهٽ ۽ گڏ پوريل جانورن جا هڏا)
- 144. مهر ڳڙھ، سڄو کيل ٺٺو، ايريا 3 MR، دور IB.



## زراعت جا نتيجا

## سنڌ ۾ فصلن جي اوسر

فصلن ۽ جانورن جي ڌارڇڻ جي شروعات مهرڳڙھ ۾ هيٺ ڏنل ترتيب سان ٿي:

7,000 يا 6,000 ق.م: ان جيڪي ڪاهيا ويا ۽ ڍور جيڪي ڌاريا ويا سي هئا؛ اڳهڙي ڪڻڪ (اسفروڪوڪٽائڊ) ڇهه قطاري جو (هورڊيمر ولگير)، جهنگلي جو (هورڊيمر ولگير وٽرنيوڊم)، ڪڻڪ جي اوائلي جنس سنڪورن ۽ ٻي اوائلي جنس ايمر (ٽريڪم ڊڪٽم وٽ)؛ ڍورن ۾ گئون ۽ مينهن ڌاري وٺي ۽ ان کان ڪجهه صدين جي وٺي ۽ کان پوءِ ڍو ۽ پڪري.

6,000 - 5,000 ق.م: سڻ واري (ڊيورم بريد) ڪڻڪ، مٽر (پيٽر آروونس)، موهنجي دڙي ۾ سندن هجڻ/اچڻ کان اٽڪل 3,000 کان 5,000 سال اڳ، ڪتل (فيٽڪس ڊيڪٽيليفيرا)، موهنجي دڙي کان 3,000 کان 3,500 سالن کان وڌيڪ اڳ ۽ تيلي بچ (ٽر ۽ سرنهن)، موهنجي دڙي کان اٽڪل 3,000 کان 3,500 سال اڳ - 6,000 کان 5,500 ق.م ڌاري آيا.

4,500 - 4,000 ق.م: ڦٽيون تند/سٽ لاءِ ڪاهيون ويون ۽ گهڻو ڪري ڪڙي جي تيل لاءِ ب. ڪڻڪ جي نئين جنس (ٽريڪم ائيسٽيومر) آئي. اڳهڙي ڪڻڪ (اسفروڪوڪٽائڊ) 4,000 ق.م کان سٽ پوءِ آئي.

## نيولٽڪ ڪڙمين کي شڪار ۽ ميڙ چونڊ تي گذران ڪرڻ وارن کان ورثي ۾ مليل جيئڻ جو ڍنگ

هيٺ ڏنل ٽيبل شڪار ۽ ميڙ چونڊ تي گذران ڪرڻ وارن جو جيئڻ جو ڍنگ ڏسي ٿي:

گهر	ڍورن جي کلن جا تنبو
هندن جا گاديلا/پٿرٿيون	ٻه/ڪڪن ۽ ڪنڀن سان پيريل کلون
جيئڻ جي وڏ ڍور وڌ ڄمار	28 - 32 سال
عورت جي ڄمار جنهن تائين اها 3-4 ڀار ڄڻي ويندي هئي	18، 22، 26 ۽ 30
في سال في جوان ماڻهو ڪسنڌڙ ڍورن جو انگ	12 - 13
شڪاري ٽولن جي سائيز	30 - 40 ماڻهو

نيولٽڪ ماڻهن (ڪڙمين) جيئڻ جي مٿئين ڍنگ ۾ هنن طريقن سان ڦيرو آندو: ڪڪن کانن ۽ ڪاٺ جي چٽين وارا ڪچا گهر آڏي ۽ ڪپڙن ۽ پٿرين لاءِ تند/ڏاڳو ڪتب آڻي. جيئڻ جي ڄمار وڌي. وڌيڪ نشاستيدار کاڌو کائڻ ڪري عورت جو وزن وڌيو ۽ پنهنجي حياتيءَ ۾ 10 کان وڌيڪ ڀار ڄڻ جوڳي ٿي. پنج ايڪڙ ٻني اٺن ڀاتين واري آڪھ کي پالي سگهي پئي. گئون ۾ اتندي ڪجهه سو گهر هئا پوءِ اهي هزارن ۾ ٿيا ۽ اڳتي هلي اڃا به وڏي ويا.

کاڌو اپائڻ جا نتيجا پنهنجي ليکي انقلاب هئا ۽ هيٺ ڏنل پٿراگراف ۾ انهن بابت چنڊچاڻ ڪئي وئي آهي:

جيترو آڪھ لاءِ گهرو هو تنهن کان وڌيڪ کاڌو اپائڻ جو نتيجو اهو ٿيو ته اهو هر پاسي بچي پيو، جيڪو هنرمندن، ڪاروبارين، سرڪاري عملدارن، پروهنن ۽ سڀ کان مٿي انهن سمورن ڏاڍن مڙسن کي تاتڻ ۽ سگهه وٺائڻ لاءِ ڪتب آيو. جن جي هٿن ۾ ٻنيءَ جي اُپت ۽ ان جي وسيلن يعني ٻنيءَ ۽ پاڻيءَ جي ورڇ جي واڳ هئي.

انهي وري رياست جي اُسرڻ جي وات ڪڍي، جيڪا ٻنيءَ جي اُپت مان پتي اوڳاڙي ۽ اها کاتا رکڻ لاءِ پڻ گهربل هئي، جنهن لاءِ لڪڻ جو ڏانءُ ۽ ليڪو ايجاد ٿيو.

ان جي نتيجي ۾ ڪجهه ماڻهو زراعت ڪرڻ کان آجا ٿيا، انهن وڏيون وسنديون اڏيون، اهي وسنديون وڏي شهر ٿيا ۽ شهري زندگيءَ جي واڌاري جو ڪارڻ بڻيون. ان سان ثقافت اُسري جنهن ۾ ڪاروبار، هنر ۽ ڪاريگري، نٺ نانگر جو سامان، مال سانڍي رکڻ ۽ اٿڻ نيٽڻ جا وسيلو ۽ سڌ سماءُ جا ذريعا وغيره شامل هئا.

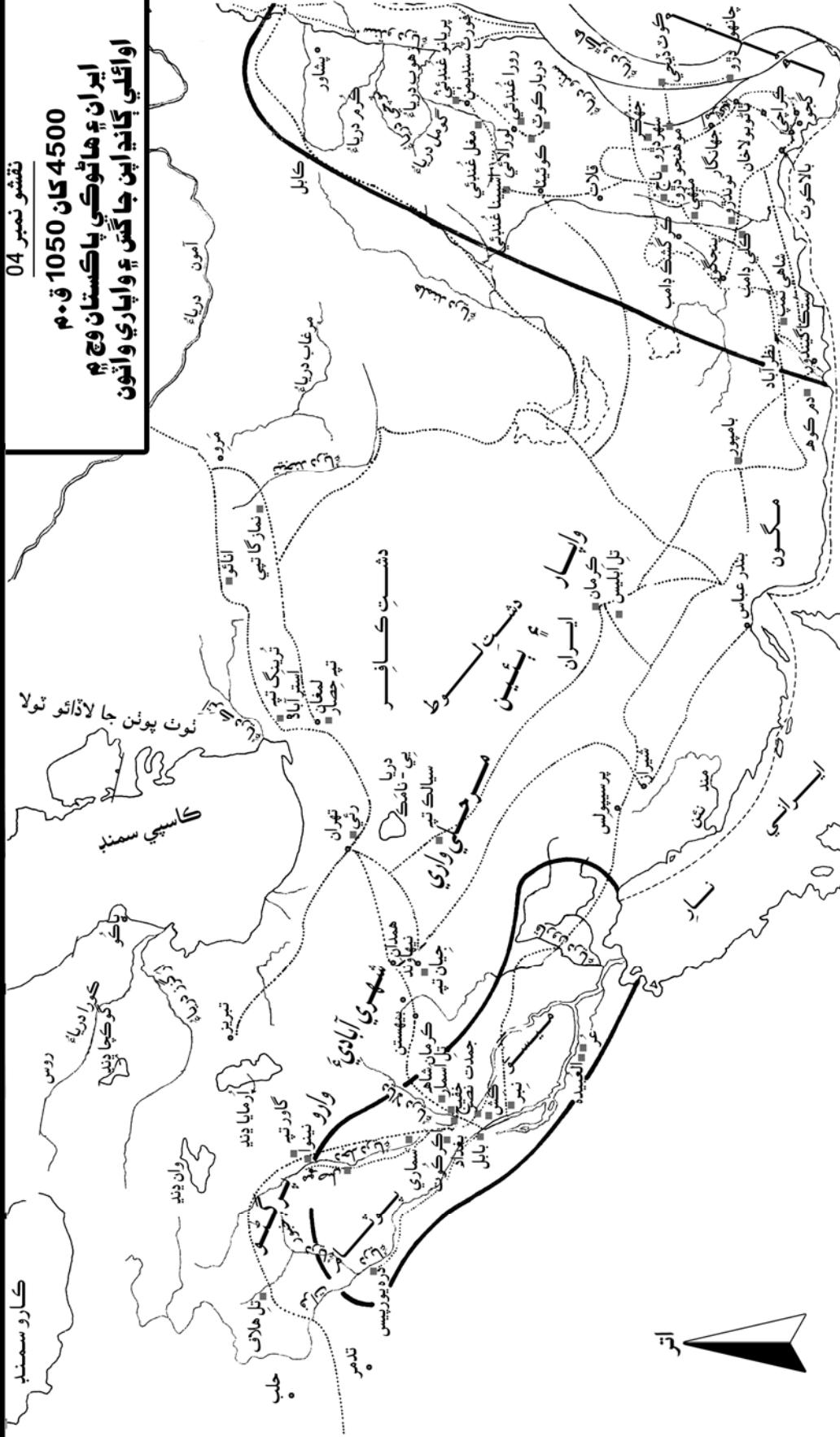
ان کان پوءِ ٿيڻ واريون هيون ريڄائي نظام جي وڌيڪ واڌاري ۽ سڌاري سان لاڳاپيل وڌيڪ ايجادون ۽ دريافتون؛ ان جي بجاءِ ۽ سار سنڀال جون ۽ ان جي مٿان وس ۽ الڳ الڳ بنين ۽ گڏوگڏ الڳ الڳ آبادگارن تائين پاڻيءَ جي ورڇ ۽ پهچ جون، ته جيئن ان جي وڏي اُپت وٺي سگهجي، جنهن سان زراعت ڪرڻ وارن سان گڏوگڏ گوناگون توڻي زراعت نه ڪندڙ شهر واسين جون کاڌي جون گهرجون پوريون ٿي سگهن.

ماڻهن جي وڏي انگ مٿان غلامي مڙهڻ زراعت سان جڙيل هو، ان لاءِ ته جيئن گهربل پيداوار جي لهڻ جي پڪ ڪري سگهجي. ڌرتي ڪيٽينڊر ماڻهن جي اها اجتماعي غلامي دنيا جي سمورن اڳاٽن ريڄائي ڀاڱن ۾، سنڌو ماٿر سميت، اڳل 5,500 سالن تائين هلندي رهي ۽ اڄ به هلي پئي؛ زرخريد غلامن جي روپ ۾ نه، پر مختلف طريقن سان ذات پات سرشتو جوڙي انهن کي سماجي طور نيچ، معاشي طور غريب ۽ ٻنيءَ سان جهٽيل رکي. هارين کي ٻني ڇڏڻ نه ڏنو ويندو هو، سواءِ ان جي ته اهي فالتو هجن. ڀڄي ويندڙ هاري اڄ به اصل زميندار کي موتاڻي ڏنا ويندا آهن، هڪ اڻ لکيل قانون هيٺ، جيڪو سڀني زميندار ڏاڍ مڙسيءَ سان تاقبو وينا آهن.

اها حقيقت ته سنڌ ۾ تاريخ کان اڳ واري ساماڻ سنڌو ثقافت جا لڳ ڀڳ سمورا ڄاتل ماڳ ريڄائي علائقن جي هاڻوڪن نون ڳوٺن جي ويجھو آهن، اهڃاڻ آهي ان ڳالهه جو ته اڳاٽا ماڻهو پاڻيءَ ۽ ٻنيءَ جي اهڙن ئي ذريعن تي ڀاڙيندا هئا، جن تي اڄوڪا ٻهراڙيءَ جا ماڻهو ڀاڙين ٿا. پيلن جا مکيه وڻ ٻهر (اڪيشيا عربيڪا)، لٿو (گاليڪا ڊايوايڪا) ۽ ڪنڊي (پروسوپس اسپيسيوگيا) اڄ به ائين ئي ٻارڻ جو مکيه ذريعو آهن، جيئن اهي صدين کان هلندا آيا آهن.

4500 کان 1050 ق.م

ايران ۽ هاڻوڪي پاڪستان وچ ۾ اوائلي ڪاٺي پٿر جا گڻ ۽ واپاري واٽون



**دستخطي**

1. سٺو ماٿر ۽ ميسو پوٿامر تهذيب جا دنگ
2. آڳاٽيون وسنديون
3. هاڻوڪا شهر
4. سُڪي ۽ جا گڻ
5. 2250 ق.م کان آڳ مھڪن سامونڊي گڻ
6. دريائي وهڪرا

### رڌ پڇاءَ جا تانوَ

سڀ کان آڳاٽا جاتل ڪنڀارڪا تانوَ قتال هُيوڪ جا اٽڪل 10,000 سال اڳ جا هئا - مهر ڳڙهه کان 2,500 سال اڳ جا.

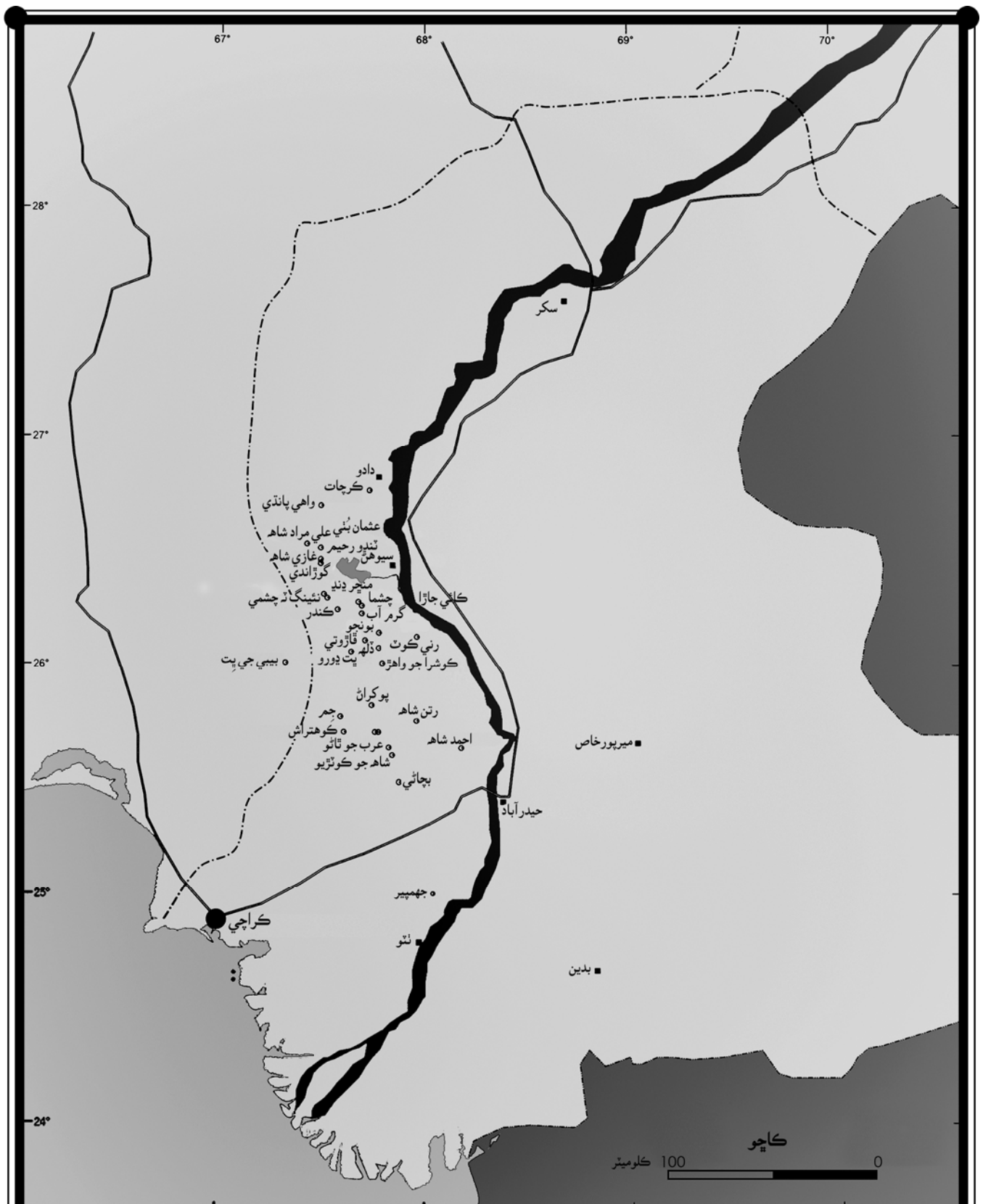
ڪنڀارڪي چڪَ جي اچڻ سان اڌ گول تري وارا تانوَ ٺهڻ لڳا، عام ٺهڻ لڳا ۽ تمام سستا ٿيا. ڪنڀارڪو چڪَ عَر (عراق) ۾ 3,250 ق.م ۾ عام ٿي چڪو هو ۽ ٿي سگهي ٿو ته اهو سيالڪ-3 ۾ ان کان به اڳ ايجاد ٿيو هجي. مهر ڳڙهه ۾ اهو 4,000 ق.م ڌاري ڪتب آندو ويو، پر سنڌ جي ماڳن تان ان جو سڀ کان آڳاٽو ثبوت آمري جُڳ جو 3,500 ق.م ڌاري جو لڌو آهي. ڪوئيٽا ويجهو ڪلي گل محمد تان لينڊڙ ثبوت 3,600 - 3,300 ق.م تائين آڳاٽو آهي.

نيولٽڪين توڻي شڪار ۽ ميڙ چونڊ تي گذران ڪرڻ وارن لاءِ جيئن سولو نه هو. 10,000 سال اڳ کان 6,000 سال اڳ تائين ڪتب ايندڙ رڌ پڇاءَ جا هيٺ ڏنل طريقا ۽ تانوَ ظاهر ڪن ٿا ته عورت، جنهن تي مڙهيل ڪمن ۾ سڄي آڪهه لاءِ کاڌو پڇائڻ شامل هو، ڪيئن لوڙيندي/ڳهندي هئي.

سال اڳ	رڌ پڇاءَ جا تانوَ
10,000 - 9,000 سال	باهه جو ڪليو مڇ ۽ سيڪڻ/پڇائڻ
8,000 سال	نڪر جا گولوان تانوَ استعمال ٿيا. تاءُ ڏيڻ لاءِ تتل لسڙا پٿر يا نڪر جا ٽڪرا پڇندڙ کاڌي ۾ پوڙيا ويندا هئا.
7,000 - 6,000 سال	مٽيءَ جي مارنگن مٿان رکجڻ وارا اڌ گول تري وارا نڪر جا تانوَ آيا.

### ڏکڻ اولهه سنڌ جا چشما ڏيکاريندڙ ٽيبل

نمبر	چشمي جو نالو	سنڌ ملائيندڙ ليڪون	پاڻي ڇڏڻ (لتر في سيڪنڊ)	لوڻياٺ سواد (ppm)	ريڇ ايراضي (ايڪڙ)
1.	غازي شاهه، جوهي تعلقو (گرم)	26 <sup>0</sup> - 27 <sup>0</sup> اتر، 67 <sup>0</sup> - 30 <sup>0</sup> اوڀر	85	770	450
2.	قاڏڪ، جوهي تعلقو		70	منو	350
3.	واهي پانڌي، جوهي تعلقو	26 <sup>0</sup> - 41 <sup>0</sup> اتر، 67 <sup>0</sup> - 30 <sup>0</sup> اوڀر	-	منو	250
4. کان 7.	گاج جا چار چشما، جوهي تعلقو	گاج کان مٿان	-	منو	-
8.	ٽنڊو رحيم (گرم)	26 <sup>0</sup> - 30 <sup>0</sup> اتر، 67 <sup>0</sup> - 30 <sup>0</sup> اوڀر	-	-	-
9.	قاڙوڻي، سيوهڻ تعلقو	26 <sup>0</sup> - 6 <sup>0</sup> اتر، 67 <sup>0</sup> - 43 <sup>0</sup> اوڀر	30	450 منو	-
10. ۽ 11.	ڪائي (جاڙا چشما)، سيوهڻ تعلقو	26 <sup>0</sup> - 15 <sup>0</sup> اتر، 67 <sup>0</sup> - 42 <sup>0</sup> اوڀر ۽ 26 <sup>0</sup> - 16 <sup>0</sup> اتر، 67 <sup>0</sup> - 41 <sup>0</sup> اوڀر	85		
12. کان 14.	نئنگ (ٿڌ چشمي)، سيوهڻ تعلقو (گرم)	26 <sup>0</sup> - 17 <sup>0</sup> اتر، 67 <sup>0</sup> - 32 <sup>0</sup> اوڀر ۽ 26 <sup>0</sup> - 18 <sup>0</sup> اتر، 67 <sup>0</sup> - 31 <sup>0</sup> اوڀر	85	منو	50
15.	پونجو، سيوهڻ تعلقو (گرم)	26 <sup>0</sup> - 8 <sup>0</sup> اتر، 67 <sup>0</sup> - 47 <sup>0</sup> اوڀر	70	800 منو	350
16.	ڏلهه، سيوهڻ تعلقو	26 <sup>0</sup> - 04 <sup>0</sup> اتر، 67 <sup>0</sup> - 47 <sup>0</sup> اوڀر	5	هلڪو ڪارو 1050	20
17.	پت ڀورو يا لهڙي ڀورو، سيوهڻ تعلقو	26 <sup>0</sup> - 3 <sup>0</sup> اتر، 67 <sup>0</sup> - 39 <sup>0</sup> اوڀر	5	منو 500	
18.	گورڻاندي، سيوهڻ تعلقو (گرم)	26 <sup>0</sup> - 26 <sup>0</sup> اتر، 67 <sup>0</sup> - 30 <sup>0</sup> اوڀر	8	منو	50
19. کان 21.	لڪي (ٿڌ چشمي)، ڪوٽڙي تعلقو (گرم)		18	پاڙو	
22.	رني ڪوٽ، ڪوٽڙي تعلقو (گرم)	26 <sup>0</sup> - 07 <sup>0</sup> اتر، 67 <sup>0</sup> - 58 <sup>0</sup> اوڀر	15	هلڪو ڪارو 800	50



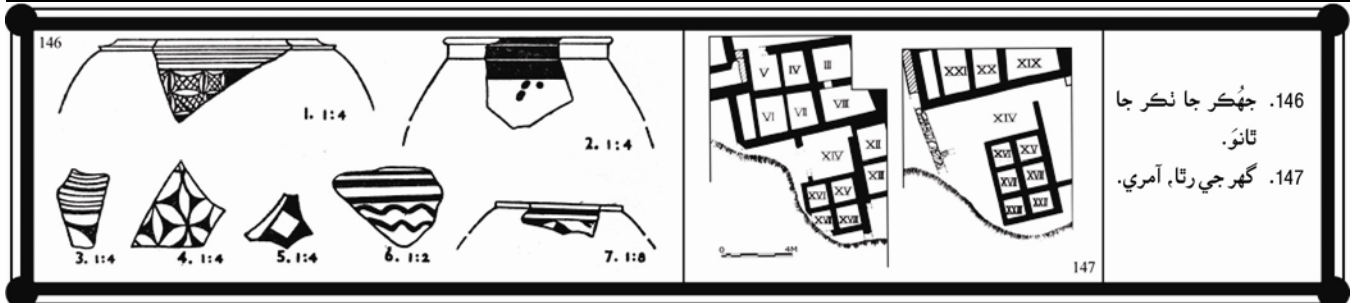
نقشو نمبر 05

**سنڌ ۾ چشما يا جهڙا**

**نوٽ:**  
 نقشي ۾ ڏيکاريل علائقي ۾ 42 چشما آهن. ڪجهه جهڙا ڪوسو پاڻي  
 ڏيندا آهن. ڏکڻ ايشيا جي گرم چشمن منجهان 80 سيڪڙو سنڌ  
 آهن. ڪجهه ڪوسن چشمن تي پوک پڻ ٿيندي آهي.



-	منو	-	25 <sup>0</sup> - 42 <sup>0</sup> اتر، 67 <sup>0</sup> - 47 <sup>0</sup> اوڀر	ڪجور، محال ڪوهستان تعلقو (جاڙا چشما)	23. ۽ 24.
-	منو 650	8	0/11 35	ڊورو غار، ڪوٽڙي تعلقو	25.
-	منو	15	0/11 35	ڪارو غار، ڪوٽڙي تعلقو	26.
10	منو	3	26 <sup>0</sup> - 31 <sup>0</sup> اتر، 67 <sup>0</sup> - 26 <sup>0</sup> اوڀر	علي مراد، محال ڪوهستان تعلقو	27.
500	منو 600	15	25 <sup>0</sup> - 45 <sup>0</sup> اتر، 67 <sup>0</sup> - 44 <sup>0</sup> اوڀر	ڪرڇات، محال ڪوهستان تعلقو	28.
-	900	15	25 <sup>0</sup> - 49 <sup>0</sup> اتر، 67 <sup>0</sup> - 45 <sup>0</sup> اوڀر	پوڪڻ، ڪوٽڙي تعلقو	29.
80	هلڪو ڪارو 1050	15	25 <sup>0</sup> - 45 <sup>0</sup> اتر، 67 <sup>0</sup> - 35 <sup>0</sup> اوڀر	رتن شاھ يا تونگ	30.
-	منو 750	15	25 <sup>0</sup> - 46 <sup>0</sup> اتر، 67 <sup>0</sup> - 36 <sup>0</sup> اوڀر	جھم، ڪوٽڙي تعلقو (گرم)	31.
-	-	5	-	ڪاٿڙ، ڪوٽڙي تعلقو	32.
-	-	-	-	جسياء، ڪوٽڙي تعلقو	33.
500	هلڪو ڪارو 1120	-	25 <sup>0</sup> - 42 <sup>0</sup> اتر، 67 <sup>0</sup> - 37 <sup>0</sup> اوڀر	ڪوهتراش يا غيبي پير، ڪوٽڙي تعلقو	34.
-	ڪارو 2000 - 3000	3	0/10 35 گڙ سي 903 664	هائيڪبرو ۽ گبر، (جاڙا چشما) ڪوٽڙي تعلقو	35. ۽ 36.
-	منو 800	-	26 <sup>0</sup> - 0 <sup>0</sup> اتر، 67 <sup>0</sup> - 48 <sup>0</sup> اوڀر	ڪوشرا جو واهڙو، ڪوٽڙي تعلقو (گرم)	37.
-	800	-	26 <sup>0</sup> - 13 <sup>0</sup> اتر، 67 <sup>0</sup> - 42 <sup>0</sup> اوڀر	گرم آب، ڪوٽڙي تعلقو (گرم)	38.
-	هلڪو ڪارو	-	26 <sup>0</sup> - 14 <sup>0</sup> اتر، 67 <sup>0</sup> - 35 <sup>0</sup> اوڀر	ڪندر، ڪوٽڙي تعلقو (گرم)	39.
-	هلڪو ڪارو	-	26 <sup>0</sup> - 0 <sup>0</sup> اتر، 67 <sup>0</sup> - 20 <sup>0</sup> اوڀر	بيبي جي ڀٽ، ڪوٽڙي تعلقو	40.
-	منو	-	25 <sup>0</sup> - 38 <sup>0</sup> اتر، 67 <sup>0</sup> - 50 <sup>0</sup> اوڀر	عرب جو ٿاڻو	41.
-	منو	-	25 <sup>0</sup> - 36 <sup>0</sup> اتر، 67 <sup>0</sup> - 51 <sup>0</sup> اوڀر	شاھ جو ڪوٽڙيو	42.
-	منو	-	25 <sup>0</sup> - 38 <sup>0</sup> اتر، 67 <sup>0</sup> - 71 <sup>0</sup> اوڀر	احمد شاھ	43.
-	منو	-	25 <sup>0</sup> - 32 <sup>0</sup> اتر، 67 <sup>0</sup> - 49 <sup>0</sup> اوڀر	عثمان بُني	44.
-	منو	-	25 <sup>0</sup> - 29 <sup>0</sup> اتر، 67 <sup>0</sup> - 53 <sup>0</sup> اوڀر	بچائي، ڪوٽڙي تعلقو	45.
-	هلڪو ڪارو	-	25 <sup>0</sup> - 00 <sup>0</sup> اتر، 68 <sup>0</sup> - 03 <sup>0</sup> اوڀر	جھمپير، نٿو تعلقو (گرم)	46.
-	-	-	24 <sup>0</sup> - 39 <sup>0</sup> اتر، 67 <sup>0</sup> - 06 <sup>0</sup> اوڀر	منگهي پير، ڪراچي اولهه (گرم)	47.
-	-	-	24 <sup>0</sup> - 37 <sup>0</sup> اتر، 67 <sup>0</sup> - 06 <sup>0</sup> اوڀر	منگهي پير جي مزار، ڪراچي اولهه	48.
-	-	-	-	گڏيجي جھڙو، ڪراچي اتر	49.



## نانگ جي پوڄا

نانگ جي پوڄا يا نانگ کي ديوتا مڃڻ سنڌ ۾ 3000 ق. م تائين اڳاڻو لهي سگهجي ٿو، جيئن اڳ ٻڌايو ويو آهي. اها ڪريت ۽ پونج جي ملڪن ۾ عام هئي.



148



149



150



151



152



153



155



156





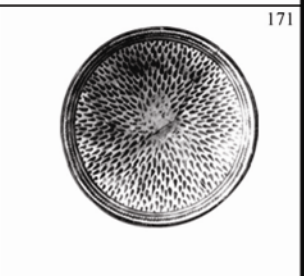

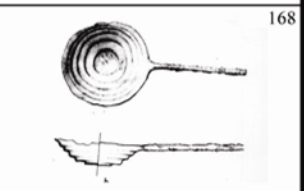
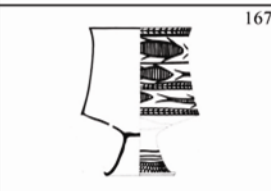
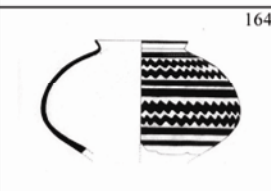
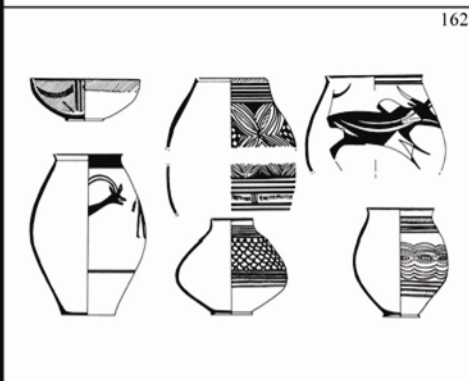
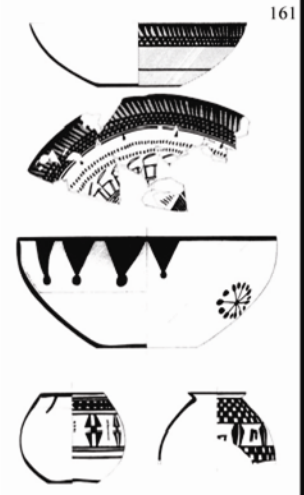
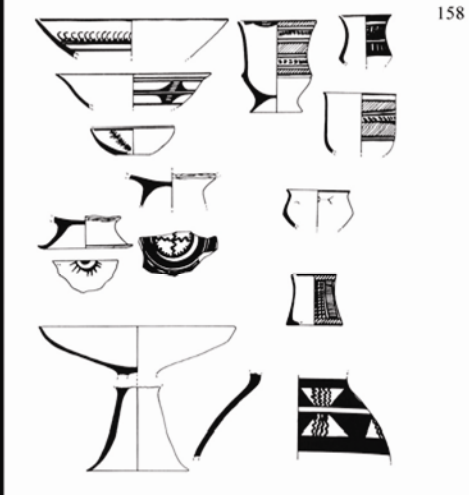
154



157

148. ناگ، 85 X 125 سينٽيميٽر. عالمپور آرڪيالاجيڪل ميوزيم، آندرا پرديش.
149. ناگ راج، تهدار پٿر تي اڪريل، ڪنول جي گل سان سينگاريل، برهمڻ آباد-منصوره.
150. نانگن جي ديوي مناسا، ڪنجهو، 18 X 46 س. م، برٽش ميوزيم.
151. مائيسينا جي نانگن جي ديوي، ڪريت، 1600 ق. م، ناسوس جي محل مان. هيءَ ٿي سگهي ٿو ڪارٿي، شهزادي يا پوڄارڻ هجي. رنگين ڪاشيل، اوچائي 29.5 س. م، هراڪلين ميوزيم ڪريت. (آرٽ آف ڪلاسيڪل ورلڊ، ڊونلڊ اسٽرانگ، لنڊن، 1965ع).
152. ڪرشنا، نانگ جي روپ ۾ پُوت کي پنهنجي وِس ۾ ڪندي، ڪاليا، 600 ق. م.
153. پاڻ کي نارڻ.
154. بديع الزمان ترخان جي مقبري تي پڪي نانگ جهلي بيٺل، مڪلي، ٺٽو.
155. تمام سهڻي سينگاريل ديوي؛ وارن، ڪنڌ ۽ پانهن وغيره تي نانگ ويڙهيل. (ايمر. ايڇ. پنهور).
156. تمام سهڻو سينگاريل ديوتا؛ وارن، ڪنڌ ۽ پانهن وغيره تي نانگ ويڙهيل. گهڻو ڪري شو. (ايمر. ايڇ. پنهور).
157. هندستاني جوڳي ڪاريهر نانگ کي چمي ڏيندي. 9 آگسٽ 2002 جي ڏان ڪراچي هن کي ”موت کي چمن“ سڏيو. ڪاريهر ساڻوئيءَ جي گرميءَ ۾ نِستو ٿي پوندو آهي ۽ پنهنجو منهن کولي نه سگهندو آهي. رڳو رات جي ٽڪار ۾ ڪجهه کائي سگهندو آهي. تنهنڪري ساڻس ڪيڏن ۾ ڊچن جهڙي ڳالهه ناهي.





چينيءَ ۽ ٺڪر جا ٿانوَ

- 158. آمريءَ جا ٺڪر جا ٿانوَ، دور IB.
- 159. چينيءَ جو چٽ چٽيل ٿانوَ (گلدان)، مهر ڳڙهه، ايريا MR 1، دور IV.
- 160. چينيءَ جو چٽ چٽيل ٿانوَ (گلدان)، مهر ڳڙهه، ايريا MR 1، دور IV.
- 161. ٺڪر جا ٿانوَ، 5500-6000 ق.م.
- 162. آمريءَ جا ٺڪر جا ٿانوَ، دور ID.
- 163. چينيءَ جو چٽ چٽيل ٿانوَ، مهر ڳڙهه، پهريون دور (دور IV).
- 164. چينيءَ جو چٽ چٽيل ٿانوَ، مهر ڳڙهه، چوٿون دور (دور VII).
- 165. چينيءَ جو چٽ چٽيل ٿانوَ، مهر ڳڙهه، چوٿون دور (دور VII).
- 166. چٽ چٽيل ٿانوَ، مهر ڳڙهه، پهريون دور (دور IV).
- 167. چينيءَ جو چٽ چٽيل ٿانوَ، مهر ڳڙهه، ٽيون دور (دور VI).
- 168. ڏوٽي، مهر ڳڙهه، ايريا MR 1، دور VIII.
- 169. ٺڪر جا ٿانوَ ۽ ٽامي جون شيون، ايريا MR SB، دور VIII.
- 170. ٺڪر جي ڪٽي، 5500-6000 ق.م.
- 171. چينيءَ جو چٽ چٽيل ٿانوَ، مهر ڳڙهه، ايريا MR 1، دور VIII.
- 172. چينيءَ جا چٽ چٽيل ٿانوَ، مهر ڳڙهه، ايريا MR 1، دور VIII.
- 173. مهر ڳڙهه، خالي مقبري 6 ۾ پورييل رسمي شيون، سيڪٽر MR U3 7A، ايريا MR 1، دور VIII.

174	175	176	177	178	179
180	181	182	183	184	185
186	187	188	189	190	191
192	193	194	195	<b>ڪنڀارڪن ٽائون تي جاميٽريائي نمونا ۽ ٻي چٽسالي</b> 174. چٽ چٽيل پيالو، مهر ڳڙهه، دور IV. 175. چٽ چٽيل چيني، مهر ڳڙهه، پهريون دور (دور IV). 176. چٽ چٽيل چيني، مهر ڳڙهه، ٽيون دور (دور VI). 177. چٽ چٽيل چيني، مهر ڳڙهه، چوٿون دور (دور VII). 178. چٽ چٽيل چيني، مهر ڳڙهه، چوٿون دور (دور VII). 179. چٽ چٽيل چيني، مهر ڳڙهه، چوٿون دور (دور VII). 180. چٽ چٽيل چيني، مهر ڳڙهه، چوٿون دور (دور VII). 181. چٽ چٽيل چيني، مهر ڳڙهه، چوٿون دور (دور VII). 182. چٽ چٽيل چيني (ڪچي بيگ پيالو)، مهر ڳڙهه، پهريون دور (دور IV). 183. چٽ چٽيل چيني، مهر ڳڙهه، ٽيون دور (دور VI). 184. چٽ چٽيل چيني، مهر ڳڙهه، ٽيون دور (دور VI). 185. چٽ چٽيل چيني، مهر ڳڙهه، ٽيون دور (دور VI). 186. چٽ چٽيل چيني (ٿالهي)، مهر ڳڙهه، ٽيون دور (دور VII). 187. چٽ چٽيل چيني (ٿالهي)، مهر ڳڙهه، ٽيون دور (دور VI). 188. چٽ چٽيل چيني، مهر ڳڙهه، ٽيون دور (دور VI). 189. چٽ چٽيل چيني، مهر ڳڙهه، ٽيون دور (دور VI). 190. چٽ چٽيل چيني (پيالو)، مهر ڳڙهه، ٽيون دور (دور VI). 191. چٽ چٽيل چيني (ٿالهي)، مهر ڳڙهه، ٽيون دور (دور VI). 192. چٽ چٽيل چيني مهر ڳڙهه، ٽيون دور (دور VI). 193. چٽ چٽيل چيني، مهر ڳڙهه، ٽيون دور (دور VI). 194. چٽ چٽيل چيني، مهر ڳڙهه، ٽيون دور (دور VIIA). 195. چٽ چٽيل چيني، مهر ڳڙهه، ٽيون دور (دور VIIB). 196. چٽ چٽيل چيني، مهر ڳڙهه، چوٿون دور (دور VII). 197. چٽ چٽيل چيني، مهر ڳڙهه، چوٿون دور (دور VII). 198. چٽ چٽيل چيني، مهر ڳڙهه، ٽيون دور (دور VIIA). 199. چٽ چٽيل چيني، مهر ڳڙهه، ٽيون دور (دور VIII). 200. چٽ چٽيل چيني (ٿان)، مهر ڳڙهه، ٽيون دور (دور V/VI). 201. چٽ چٽيل چيني، مهر ڳڙهه، ٽيون دور (دور VIIC). 202. چٽ چٽيل چيني، مهر ڳڙهه، ٽيون دور (دور VIIB). 203. چٽ چٽيل چيني، مهر ڳڙهه، ٽيون دور (دور VIII). 204. چٽيل ڪيو، دور VI، مهر ڳڙهه. 205. ٻي ڪا شي (ٿانڙي ڪڙي سان)، مهر ڳڙهه، ٽيون دور (دور VIII). 206. چٽ چٽيل چيني (ٿالهي)، مهر ڳڙهه، ٽيون دور (دور VIIB).	
196	197	198	199		
200	201	202	203		
204	205	206			



207	208	209	210	211	212		
213	214	215	216	217	218		
219	220	221	222	223	224		
225	226	227	228	<p><b>مهر ڳڙھ جون مھرون</b></p> <p>207. نڪر جي گول مھر، ٽيون-چوٿون دور (دور VI-VII).</p> <p>208. نڪر جي گول مھر، چوٿون دور (دور VII).</p> <p>209. نڪر جي ڪهن ڪندي مھر، ٽيون دور (دور VI).</p> <p>210. نڪر جي چورس مھر، چوٿون دور (دور VII).</p> <p>211. نڪر جي گول مھر، چوٿون دور (دور VII).</p> <p>212. نڪر جي چورس مھر، چوٿون دور (دور VII).</p> <p>213. نڪر جي مستطيل مھر، ٽيون دور (دور VI).</p> <p>214. هڏي جي مستطيل مھر، چوٿون دور (دور VII).</p> <p>215. نڪر جي مھر، MR 1 (دور VI ۽ VII).</p> <p>216. نڪر جي مھر، MR 1 (دور VI ۽ VII).</p> <p>217. نڪر جي پيڙو مھر CCXLI، دور VIIA.</p> <p>218. عاج جي پيڙو مھر XLI، ايريا 1 MR، دور V/VI.</p> <p>219. هڏي جي پيڙو مھر XXXIII، ايريا 1 MR، دور V/VI.</p> <p>220. نڪر جي پيڙو مھر XLI، ايريا 1 MR، دور V/VI.</p> <p>221. خاڪي نڪر جي پيڙو مھر، ايريا 6F MR، دور VI.</p> <p>222. ڪاري صابئي پٿر جي گولائين مھر، ايريا SB MR، دور VII.</p> <p>223. پٿر جي مھر، ٽيون دور (دور VI).</p> <p>224. نڪر جي مھر، چوٿون دور (دور VII).</p> <p>225. نڪر جي مھر، چوٿون دور (دور VII).</p> <p>226. نڪر جي مھر، MR 1 (دور VII).</p> <p>227. نڪر جي مھر، MR 1 (دور VII).</p> <p>228. نڪر جي مھر، ٽيون دور (دور VI).</p> <p>229. نڪر جو پيڙو مھر (ڪاپي) ۽ چاب (ساڄي)، ايريا 1 MR، دور VII.</p> <p>230. نڪر جي پيڙو مھر CCXXXVI، دور VI.</p> <p>231. نڪر جي پيڙو مھر، ايريا F 1A MR، دور VIIA.</p> <p>232. ڪپ ڪوريل ڪچو مٽيءَ جو ڳڙھو، مهر ڳڙھ، ايريا 2 MR، دور III.</p> <p>233. هڏي جو ٽاٽ، CCXXXIV، دور V.</p> <p>234. نڪر جي مھر، چوٿون دور (دور VII).</p> <p>235. اچي صابئي پٿر جو ٽاٽ، Zون 2K SB، دور VIII.</p> <p>236. نڪر جي مھر، CCXLIII، دور VIIA.</p> <p>237. خاڪي/اچي پٿر جي گولائين مھر، IV، ايريا SB MR، دور VIII.</p> <p>238. خاڪي/اچي پٿر جي گولائين مھر، IV، ايريا SB MR، دور VIII.</p>			
229	230	231					
232	233	234	235				
236	237						
238							



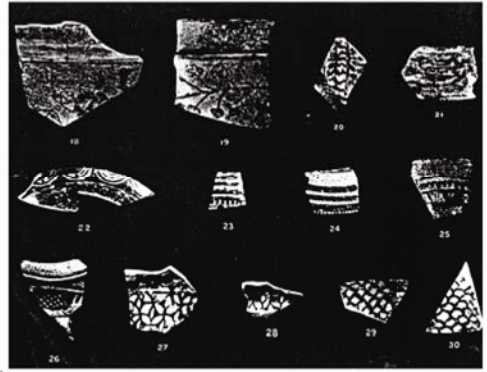
239




240



241



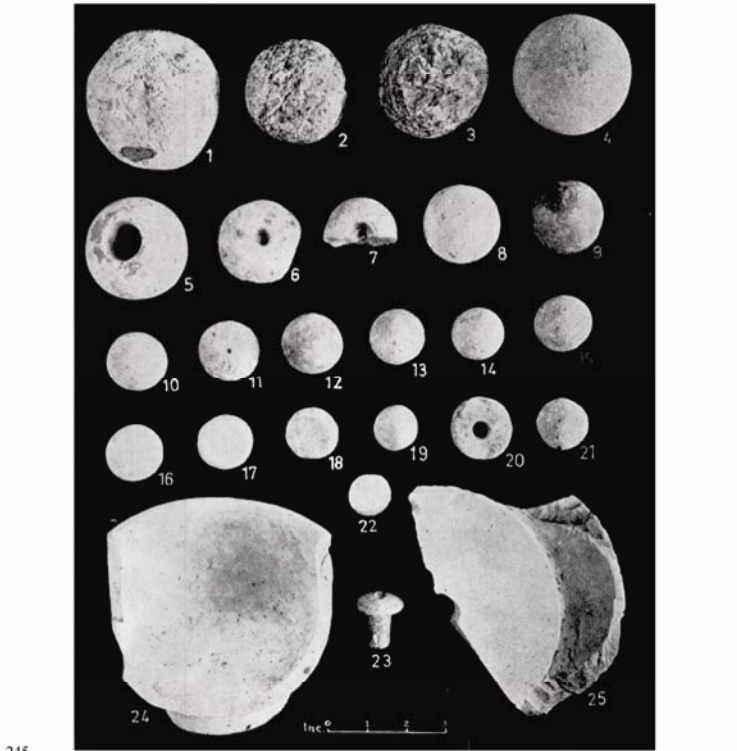
244




242




243



245



246



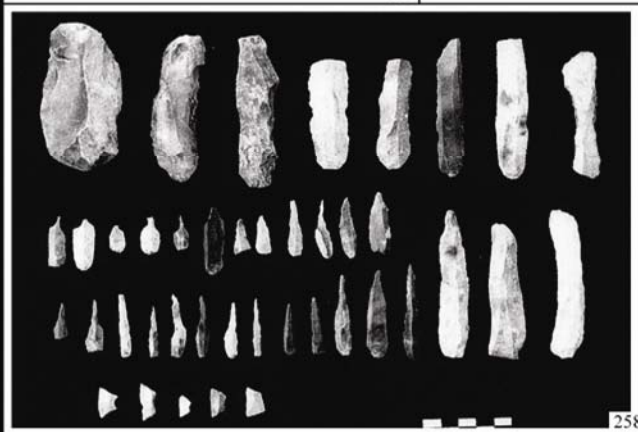



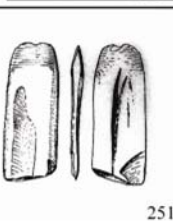


247

ڪوٽ ڏيجي ۽ سنڌو ثقافت جا ٺڪر جا ٿانوَ ۽ ٻيون شيون

- 239. ويجهي ڳوٺ ۾ وڪامندڙ چٽساليءَ وارا ٺڪر جا ٿانوَ، 2500 ق.م.
- 240. ڪوٽاسر، خيرپور، جي مٿاڇري تان لڌل ٺڪر ۽ پٿر جون آڳاٽيون شيون.
- 241. ڏيجي جي ٽڪري، خيرپور، جي مٿاڇري تان لڌل ٺڪر ۽ پٿر جون آڳاٽيون شيون.
- 242. ڪنڀارڪن ٿانوَ جا ڪارڊ، اسلام کان اڳ جا، ستين-اٺين صدي عيسوي.
- 243. مٿاڇري تي اپاريل چٽساليءَ وارا ٺڪر جا ٿانوَ.
- 244. ڪوٽاسر، خيرپور، جي مٿاڇري تان چٽسالي ٿيل ٺڪريون.
- 245. هڙپا ۽ ڪوٽ ڏيجي ثقافت
- 246. ترتيب سان ڪوٽ ڏيجي ٺڪريون، هڪٻئي کي وڌيندڙ گولڙن ۽ پار ماءَ جي شڪل سان.


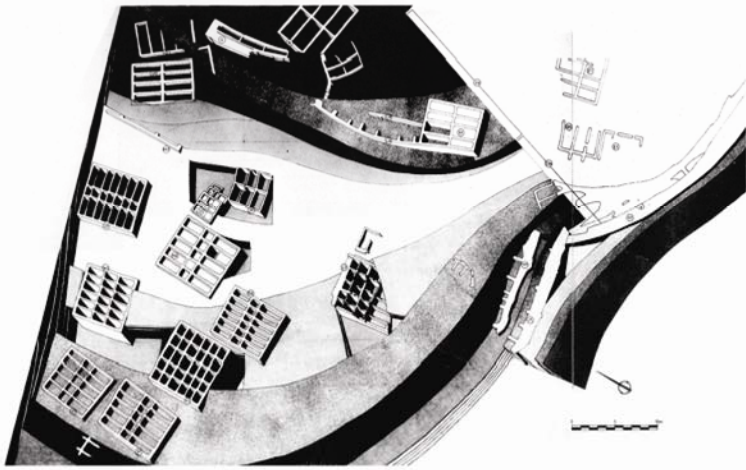




**گه، اوزار ۽ ٻيون شيون**

248. بُني 287 مان لڏل گه، دور IA، مهر ڳڙھ.  
 249. ڪوڏن ۽ پتر جا گه، بُنيون 152، 153 ۽ 159، دور IB، مهر ڳڙھ.  
 250. اڇي صابڻي پتر جو ٽائڻ، زون SB 2K، دور VIII، مهر ڳڙھ.  
 251. پتر جي پيٽي، ايريا 3/4، دور IA-IIA، مهر ڳڙھ.  
 252. ٺڪر جا گهنگهرو، ايريا MR 1، دور V/VI، مهر ڳڙھ.  
 253. چن پتر مان ٺهيل ڦر ڏامر (قدرتي) پر ڪوڙي ٺاهيل ڏاتو. ڪاٺ جو اصلي ڳن ڳري ويو اٿس، مهر ڳڙھ، 3300 ق.م.  
 254. مهر ڳڙھ مان لڏل سيراھيون يا گرمٽ، ايريا MR 3، دور IB.  
 255. 10,000 کان ھنوقت تائين؛ آڳاٽي جڳ جي پتر کي ٺنگ ڪرڻ واري سيراھي. اھڙي قسم جون ڦير ڦار ڪري ھڪ ماڻھو ۽ لاء ٺاھيل سيراھيون اڃان تائين ڪاٺ کي ٺنگ ڪرڻ لاء ڪم اچن ٻيون.  
 256. چيھ ڏنل ڪچي مٽيءَ جا چٽڪڻا ڳوڙھا (c&d)، ايريا مر 2، دور IIIB، مهر ڳڙھ.  
 257. ھڏي جو آرون/سنبو/سونو، ايريا MR 3، دور IB، مهر ڳڙھ.  
 258. چيتيون لائل پٿرن جو ميڙ، ايريا 3/2، دور IIA، مهر ڳڙھ.  
 259. ھڏي جو ٽائڻ، جاء J2، مان، دور IIA، مهر ڳڙھ.  
 260. ٺڪر جو چٽڪڻو، جڳھ ٺھيل ۽ ٺنگ نڪتل، ايريا MR SB، دور VIII، مهر ڳڙھ.

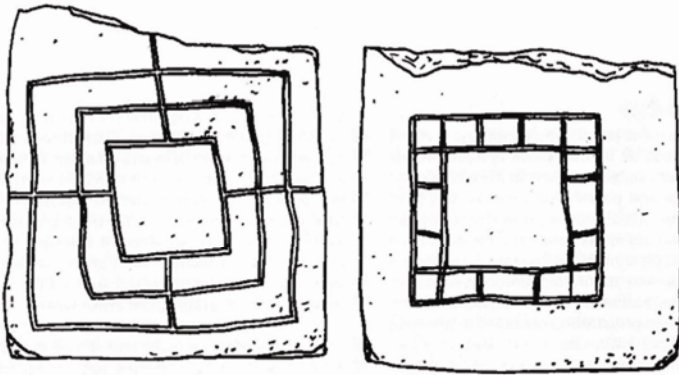
261



262



263



264


265



266



267



268

گهرن جي رٿا، وٽ ۽ وندر

261. مهر ڳڙھ ۾ جاين جو هر چورس ڏيک، دور IB ۽ IIA، ايريا MR 3/2.

262. مٽي ۽ پٿر جا ٺهيل ڇھ پاساوان چڪا، هڙپا، 2500 ق.م.

263. جامبيريائي پٿر مهرون، مهر ڳڙھ، 3000 ق.م.

264 & 265. لوٽل ۽ هڙپا مان لٿل راندين جي چيلن جون ڊزائون، 2500 ق.م.


267. (تصوير 264 نوٽ، هيءَ راند موهنجي دڙي مان لٿل لڪر جي هڪ ٽڪري تي ڏسڻ ۾ آئي آهي ۽ 4,350 سال اڳ وانگر اڄ به سنڌ ۾ ڪيڏي ٿي، اها زيڪوسلوواڪيا ۾ پڻ ڪيڏهندي هن ليڪڪ پاڻ ڏني، اها ٽي سگهي ٿو 12,000 سال اڳ ٺهي هجي، جڏهن هائوڪي پاڪستان ۽ ايرندي يورپ جا شڪار ۽ ميڙ چونڊ تي گذران ڪرڻ وارا جهنگلي جانورن جي شڪار سانگي وڃ ايشيا جي جهنگن ۾ هلندا وٽندا هئا.

266. پٿر جي ٽائون لاءِ چوڙيون پچائڻ وارن ننڍن دٻن ۽ باسٽن جو خاڪو، حليهر ۽ وڊيل مطابق، 2500 ق.م.

267. چڪا ۽ گولي گهر پچائڻ واري رند، 2500 ق.م.

268. اڪر جي ڊرائنگ، جيڪا سونن ڳهن جي چوڌاري ٿيل آهي.

269. چن پٿر جا ڇھ پاساوان وٽ، الهڏنو، 2500 ق.م.



269



## باب اٺون

# آمري: ريڄاڻي زراعت جو سڀ کان آڳاٽو ماڳ (شروعات 3,700 ق.م)

جون پوکون ٿي آفريڪا کان ڏکڻ هندستان پهتيون ۽ اتان ٿينديون سنڌوءَ جي بلوچستان ۾ ماڳن ۾ 1,900 ق.م ڌاري پهتيون. پر اهي سڌيون ڏکڻ هندستان ڪيئن ويون سو کولي ٻڌايل ناهي، ڇاڪاڻ ته آفريڪا کان ڏکڻ هندستان تائين پيٽرين جي ڪا سڌي اڄ وڃ نه هئي. ”واپاري هوائن“ جي ڄاڻ واري اڳڀرائي 2,500 سال پوءِ جي آهي. بيٽيون ايڏيون وڏيون نه هونديون هيون جو سڌيون هندستان تائين هلن، ڀلي هلائڻ جي ڄاڻ هجي تڏهن به. آفريڪي سامونڊي ڪنڌيءَ تي تباھ ٿيل ڪو جهاز رهيو ڪهيو شيون ۽ ان آخري امڪان طور هندستان نٿي ڪٿي آئي سگهيو.

### سنڌوءَ جي ڪڇي ۾ زراعت

اها ڳالهه وڏو زور ڏئي ورجائڻي رهي آهي ته سنڌوءَ جو ڪڇو هڪ وڏي پڪيٽ رکندڙ ڏهن واري ايراضي هئي - پڪا اجهو وسائڻ لاءِ نامناسب - تنهنڪري سڀ کان پهريان وسي ويهڻ وارن ڍاڍر-سسيءَ کان منڇر تائين جبل جي پاڙن واريون ٽڪريون ۽ اڳتي هيٺ دادو ضلعي جي ڏکڻ، ٺٽي ضلعي جي اتر ۽ ڪراچي ضلعي وارا جابلو پونا وسايا. اڳتي هلي آبادي وڌي ته انسان سنڌو ماٿر جي جهنگ لڳندڙ پٽن ۾ وسي ويهڻ تي مجبور ٿيو ۽ ان کي صاف ڪرڻ جو سخت پورهئي وارو طريقو شروع ڪيائين.

سنڌ ۾ زراعت، ريڄاڻيءَ، پاڻيءَ جي نيڪر ۽ جَر جي پاڻيءَ سان اٽڪل اڌ صدي سلهاڙيل رهڻ هن ليڪڪ کي ان نتيجي رسايو آهي ته علائقي جون هيٺ مٿاهيون لاڳيتو اهڙيون رهيون آهن جو ڏهن سڌائين زميني منظر جو هڪ گڻ هيون ۽ نه رڳو اهو پر ضرورت پوڻ تي ٿورڙي ئي ڪوشش سان انهن مان پاڻي نيڪال ڪري سگهيو هو. گهڻي ڀاڱي پٽ مُند تي ٻڌندڙ قدرتي ترين تي ٻڌل هئا، جتي پائنت پائنت جا گاهه (ڪڻڪ ۽ جَوَن سميت)، ٻوڙا ۽ وڻ ٿڻ ساوڪ ڦٽندا هئا ۽ وڏا جهنگ ٿي ويندا هئا، جڏهن ته درياءَ جي پاسن واريون مٿاهيون ٻيڙ، لٽي، ڪنڊيءَ، باهڻ ۽ ٻيون وغيره جهڙن وڻن سان ڍڪيل هونديون هيون. اتي سڌائين ٻڌڻ کان چڙهيل رهندڙ وڏا ڌڙا پڻ هئا، جن تي سڄو سال رهي سگهيو هو. اهو پڻ سمجهيو ويندو هو ته چوڙ-ٻيٽاري (ڊيلٽا) وارو علائقو انسان جي وسي ويهڻ لاءِ نامناسب هو. اهو به سچ نٿو لڳي، ڇو ته موهنجي دڙي جڳ جون ڪجهه وسنديون جهڙوڪ

اُسرندڙ سنڌو ثقافت جي اهم ماڳن منجهان هڪ، 3,750 ق.م ڌاري تائين آڳاٽي ماڳ، آمريءَ جي موجودگي ۽ اهميت سندس سنڌوءَ جي ڪڇي ۽ منڇر ڍنڍ واري پاڻيءَ جي نيڪر واري سرشتي جي بنهه پڇڙيءَ تي هجڻ ڪري آهي. منڇر ۾ پاڻي پنجن ذريعن مان ايندو هو:

1. خضدار-ڪولاچي-گاج نئن نيڪر سرشتو.
2. سنڌو درياءَ جي الهندي ڇاڙهه (نارو ۽ ان کان اڳ وارا) جو نيڪر.
3. بولان نئن جو نيڪر ڪڇي پوٺي ۽ سنڌ ڪَس (Sindh Hollow) رستي.
4. سنڌوءَ مان ڇاڙهه واري مند ۾ اڙل رستي.
5. نئنگ ۽ ٻين ٽاڪرو ڌارائن جو منڇر ڍنڍ ۾ ڏکڻ ۽ اولهه پاسن کان چوڙ.

سنڌو ثقافت وارن ماڳن جو هڪ وڏو انگ مهرڳڙهه کان وٺي اڳتي انهن ٽن نيڪر سرشتن جي مٿان آهي، جن منجهان ڪجهه آمريءَ کان اڳ جا آهن ۽ ٻيا پوءِ جا. اهڙو هڪ اهم ماڳ جڏيڙ جو دڙو اتر پاسي ۽ ٻيا ڪوڙ سارا جهڙوڪ واهي پانڌي، علي مراد، ٽنڊو رحيم خان، غازي شاهه، شاهه حسن، لاکيار، گوڙاندي ۽ نئنگ آهن.

### آمريءَ (4,000 - 2,350 ق.م) ۾ متعارف ٿيل نوان فصل

1. چيڙهه واري ڪڻڪ (ٽريڪم ڪمپيڪٽم) منڊيگاڪ ۾ متعارف ٿي.
2. آڳاٽي ڪڻڪ (اسٽروڪوڪٽائڊ) مهرڳڙهه ۾ متعارف ٿي.
3. بير (زريفس وولپرس) منڊيگاڪ ۾ متعارف ٿيا.
4. ساڳئي جڳ جا ماڳ هئا: منڊيگاڪ-1، ڪلي گل محمد، لورائٽي، زهوب ۽ انجيرا بلوچستان ۾ ۽ آمري سنڌ ۾.

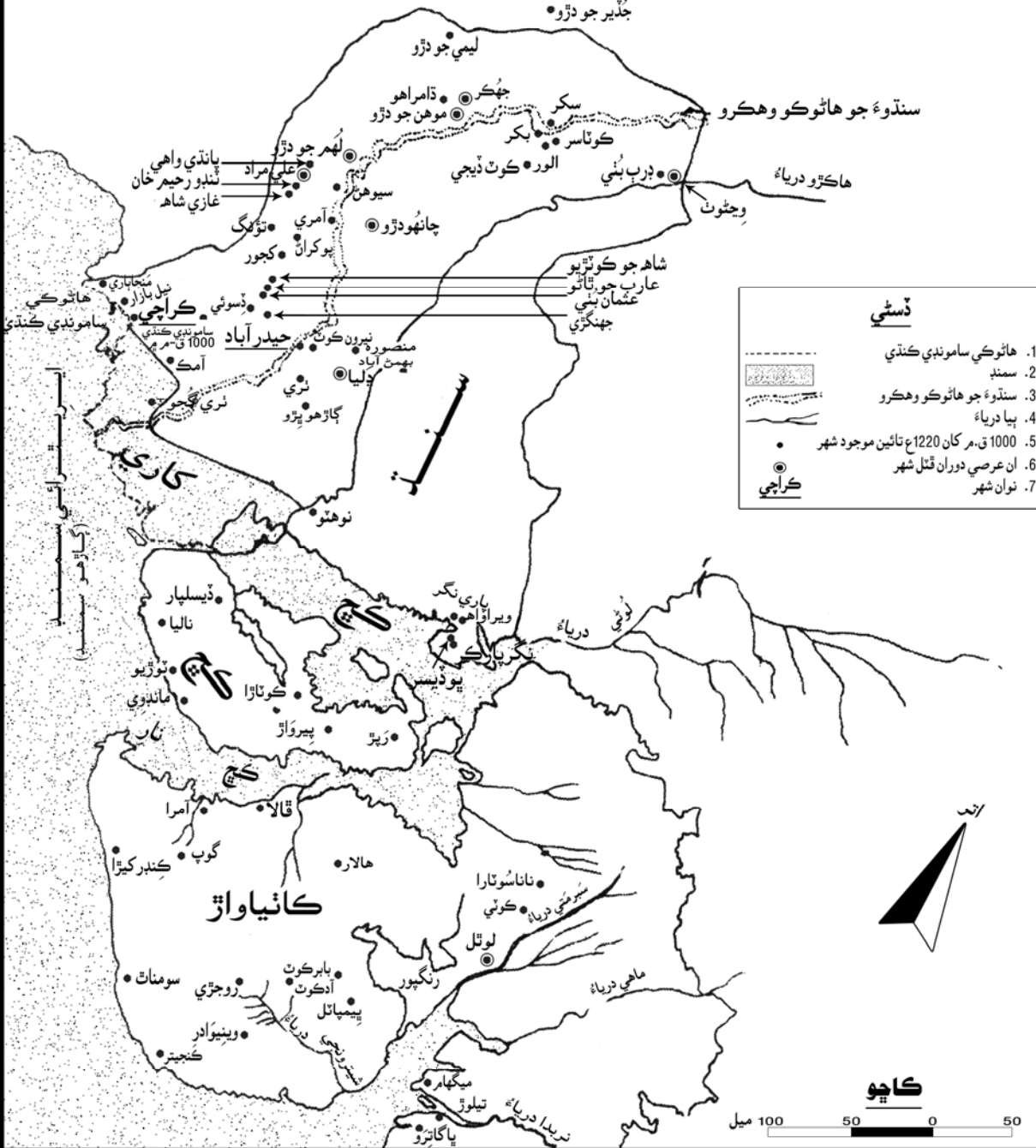
### 2,300 - 1,650 ق.م: موهنجي دڙي جو اُسرڻ ۽ ڍرڪڻ

ساڳئي جڳ جا منڊيگاڪ-3 ۽ 4، ڊامب سادات-1 ۽ انجيرا-2 ۽ 3 بلوچستان ۾؛ واهي پانڌي، غازي شاهه، پٽي جو ڪوٽڙيو (دادو ضلعي ۾) ۽ ڪوٽ ڏيجي سنڌ ۾. (ڪجهه ماهر ان راءِ جا آهن ته جُور ۽ ٻاجهري سانوڻيءَ

## 2600 ق.م - 1226 ع

### ڪڇ جو ڏنگ جنهن ڪڇ کي سنڌ، ڪاٺياواڙ ۽ اولهه گجرات وچ ۾ پل بڻائي ڇڏيو

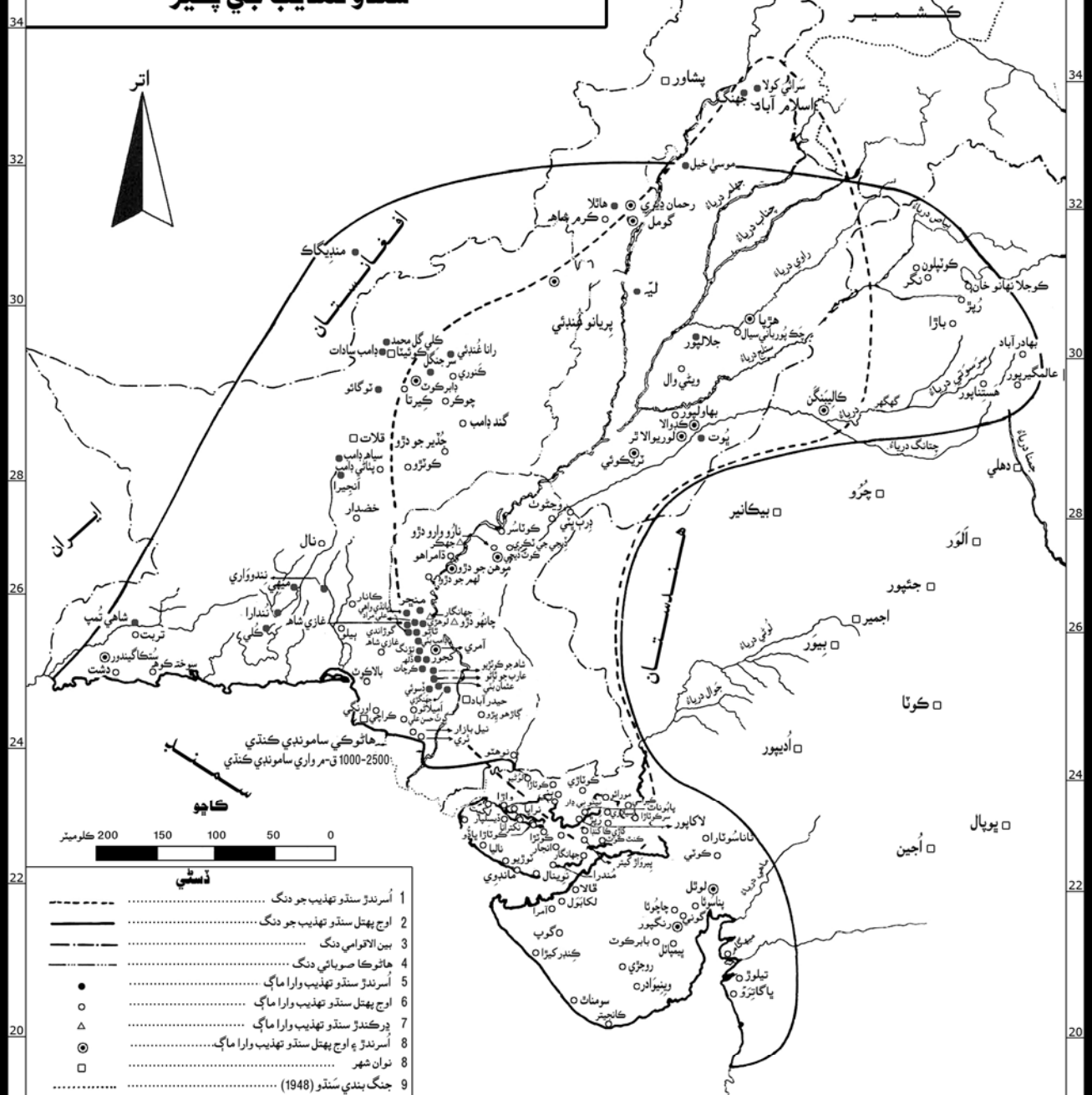
ڪڇ ٻيٽ جي روپ ۾ پهچڻ ۾ سنڌ جي ڪنهن به 50 ميل پراڻهين شهر کان وڌيڪ سولو هو ۽ ائين ئي ڪاٺياواڙ ۽ اولهه گجرات سان به هو. هاڪڙي جي سڪڻ ۽ ڌرتي ڌوڏ رڻ ڪڇ جو ٻيٽ مٿي ڪٺي سنڌ جي ڪڇ ۽ ڪاٺياواڙ سان سرگرم اچ وڃ ۽ لاڳاپا بند ڪري ڇڏيا.



#### نوٽ:

ڪڇ انهن ڏينهن ۾ سمنڊ جي ڪاري هو. ڪڇ جي ٻيٽ سنڌ ۽ ڪاٺياواڙ کي ڳنڍيندڙ پل جو ڪم پئي ڏنو. ڪڇ ۽ ڪاٺياواڙ انهن ڏينهن ۾ سنڌ جو حصو هئا ۽ ساڳيو حال ڏکڻ پنجاب جو هو. هاڪڙو درياءَ (سرسوتي) انهن ڏينهن ۾ ڀرپور وهندو هو. آڳاٽيون وسنديون (هڙپا کان آڳ واريون) بلوچستان ۽ سنڌ جي ڪوهستان ۾ گهڻو ڪري مينهن تي وهندڙ نئين جي پاسن سان هيون. رڳو آمري ۽ ڪوٽ ڏيڇي سنڌوءَ جي ور وڪڙ ميدانن ۾ هيون. سنڌ جي نئين ڀر گهڻي آڳاٽي پٿر جڳ جا ماڳ لڌا آهن. ڪوڙ سارا سنڌو ثقافت (هڙپائي) ماڳ سرسوتي-هاڪڙي سرشتي جي پاسن سان لڌا آهن. ڪڇي، سنڌي ٻوليءَ جو هڪ لهجو آهي، جيئن سروي، وچولي، ٿري، لاسي ۽ لاڙي. ڪڇ جون ڪيتريون ذاتيون ۽ قبيلو ساڳيا سنڌ وارا آهن، جن مان ڪي اڃا تائين هندو ٿڪي مسلمان آهن. سنڌ جي جاڙيجن سمن ڪڇ تي 1148ع کان 1948ع تائين راڄ ڪيو. سنڌ، ڪڇ، ڪاٺياواڙ ۽ گجرات ۾ رهندڙ ماڻهو سنڌي-سڀئي ڳڻيا وڃن ٿا، موهن جي دڙي سان ملندڙ 0.71 ڪارنس انڊيڪس (ميجالي ماپ) وارا. ڪڇ ۽ سنڌ جي وچ ۾ اچ وڃ ۽ ثقافتي ڳانڍاپا تيرهين صديءَ ۾ بگڙڻ شروع ٿيا، پر پاڪستان ۽ هندستان وچ ۾ 1965ع ۾ رڻ ڪڇ ۾ لڳل جنگ کان پوءِ ٻنهي بند ٿي ويا.

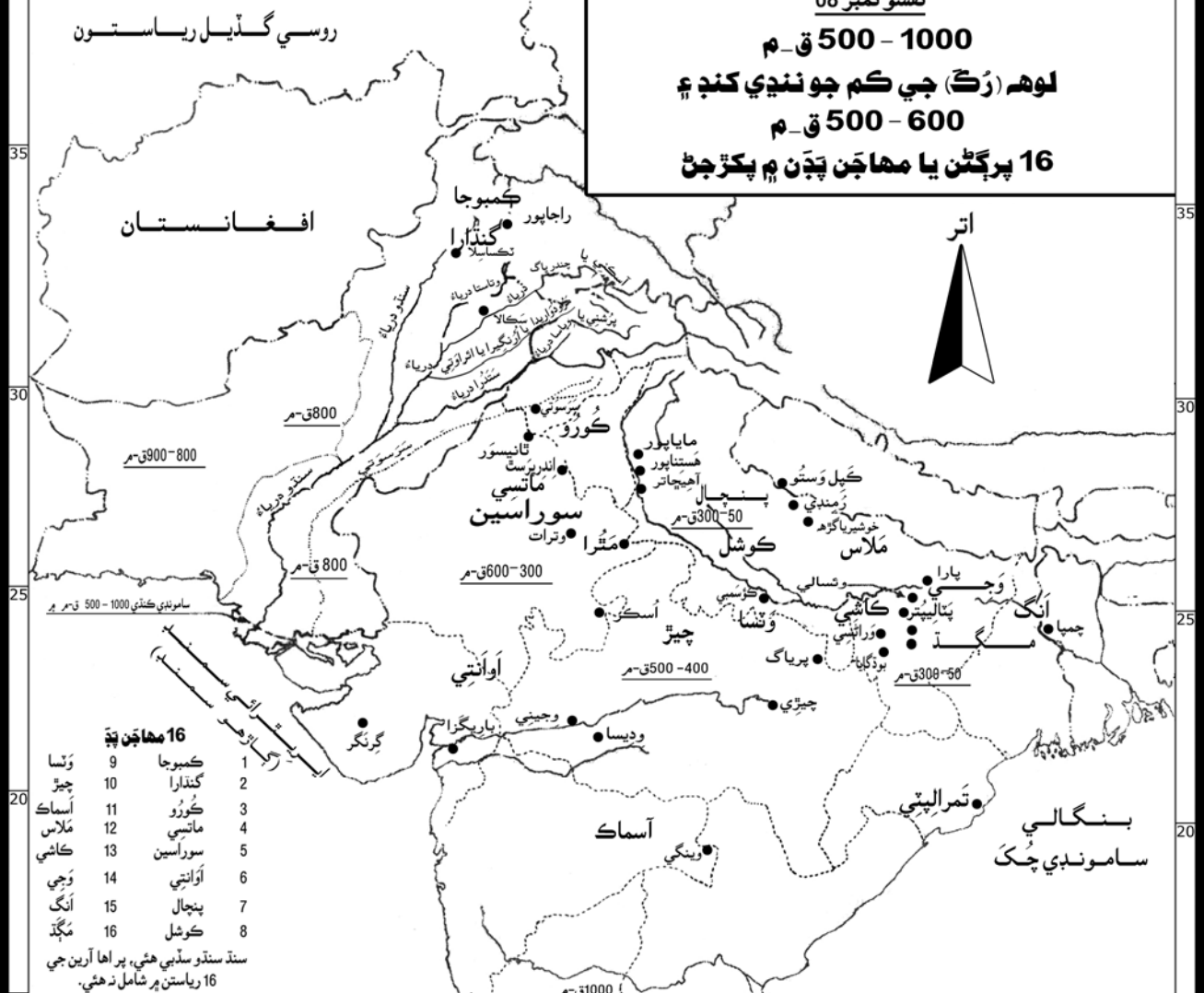
# 2500 - 1000 ق.م اسرندڙم ساماڻل ۽ ڀرڪندڙ سنڌو تهذيب جي پکيڙ



سنڌو تهذيب جو ڄم مھر ڳڙھ ۾ ٿيو، جنهن 6500 ق-م (7000 ق-م) کان 2500 ق-م تائين اُسرندڙ سنڌو تهذيب جي آمري (3700 ق-م) ۽ ڪوٽ ڏيجي (3300 ق-م) ثقافتن ۽ اڳتي هلي ساماڻل سنڌو تهذيب (2350-2000 ق-م) جي وڌڻ ويجهڻ جي واٽ ٺاهي. تنهن کانپوءِ اها ڍرڪڻ لڳي ۽ 3000-1300 ق-م ۾ جُهڪر (سمتري ايج) ۽ 1300-900 ق-م ۾ جهانگار ثقافتن جو روپ ڌاريائين. سڄي تهذيب ڏيهي هئي، ٻاهر سان بنهه گهٽ لاڳاپا ۽ واپار هئس، جن جي ڪري ٿي سگهي ٿو ڪجهه نوان تصور ۽ ڪٽڪ ۽ جُون جا ڳڻپ (بيج) مھر ڳڙھ ۾ آيا هجن.

نقشو نمبر 08

1000 - 500 ق-م  
 لوھ (رُڪَ) جي ڪم جو ننڍي ڪنڊ ۽  
 600 - 500 ق-م  
 16 مهاڄن پڌن ۾ پڪڙجڻ



- 16 مهاڄن پڌ**
- |   |         |    |       |
|---|---------|----|-------|
| 1 | ڪمبوجا  | 9  | وٽسا  |
| 2 | گنڌارا  | 10 | چيڙ   |
| 3 | ڪورُو   | 11 | آسماڪ |
| 4 | ماتسي   | 12 | ملاس  |
| 5 | سوراسين | 13 | ڪاشي  |
| 6 | اُواتي  | 14 | وڄي   |
| 7 | پنجال   | 15 | اُنڪ  |
| 8 | ڪوشل    | 16 | مڱڌ   |
- سنڌ سنڌو سڏبي هئي، پر اها آرين جي 16 رياستن ۾ شامل نه هئي.

- دستي**
- 1 ھاڻوڪا صوبائي ڍنگ
  - 2 16مھاڄن پڌ يا رياستون
  - 3 1000 - 550 ق-م ۾ موجود شهر
  - 4 رُڪ متعارف ٿيڻ جو سنڌ 800 ق-م ڌاري ۽ پنجاب ۾
  - 5 اڻ-تبريل ڍنگ
- ڪاڇو**
- 0 100 200 300 400 500 600 ڪلوميٽر

**نوٽ:**  
 اترئين پنجاب ۽ گنڌارا ۾ جمهوري رياستون هيون ۽ باقي ڏکڻ ايشيا ۾ بادشاهيون هيون. ڏکڻ ايشيا ۾ رُڪ جو متعارف ٿيڻ رُڪ ويلي آرين جي چرپر سان جوڙيو وڃي ٿو، جيڪي بلوچستان ۾ مختلف گسن رستي 900 ق-م ڌاري گهڙيا ۽ ٿي سگهي ٿو ته سنڌ ۾ 800 ق-م ڌاري ۽ پنجاب ۾ 700-800 ق-م ڌاري پهتا هجن.  
 لڳي ائين ٿو ته ڏکڻ ايشيا ۾ رُڪ جي ڪم جو آرين جي چرپر سان ڪو لاڳاپو نه هو، اتي اهو پنهنجي سُنهَن ڌار ٺهيو.  
 آريا ڏکڻ هندستان ۾ ڪونڊ گهڙيا ۽ اتان جي صوبن تي نالا ڪونڊ رکيائون. سنڌ جو نالو مهاڄن پڌن ۾ ڪونهي ۽ ان جو نتيجو اهو ٿو نڪري ته آرين ان تي قبضو ڪونڊ ڪيو.

**مئري پراسوڊم**  
 (سائو سمنڊ)

**پروا سنڌورا**

**پروا سنڌورا**

**چھين صدي ق. م جي ماڻن جا ماڻوڪا نالا**

وٽسا	جھلم
اُڪيني يا چندرياگ	چناب
ماڻوڏو اريدا اُڻوڪيرا يا اتر وڙي	راوي
پوڙني يا وياسا	بياس
سنڌورا	سنڀل
سُرسوتي	هاڪڙو
پنچند	پنجاب
سُرسوتي ۽ برهادوتي جي وچ وارو علائقو	برهمڙت
سپت سنڌو	گهڻو ڪري بهارپور
سنڌو	سنڌو
گنگا	گنگا
گُنت	گومتي
پُوشني	تپتي



الله ڏنو سمند کي ويجهيون هيون.

اتراوير آفريڪا (ليبيا، مصر ۽ حبش) جي آبهوا بابت ڄاڻ مان پتو پوي ٿو ته 9,200 - 6,000 ق.م ۽ بئٽن گهميل جُڳ کان وٺي مينهن جهجها پوندا هئا؛ 5,000 کان 2,350 ق.م تائين سوڪ آبهوا واري ٿورڙي عرصي کان پوءِ، جنهن عرصي جي پڄاڻي ڌاري سوڪ آبهوا انهن علائقن ۾ جڙائي وئي، پر سنڌ ۾ نه. راجستان جي آبهوا جي اڀياسن مان 4,000 کان 3,800 ق.م تائين گهٽ مينهن پوڻ جو پتو پوي ٿو. گهڻو ڪري اهو ئي دور هو سنڌ ۾ گهربند اڏجڻ جو ۽ انسان جي سنڌوءَ جي پٽن ڏانهن اچڻ جو پٽ. جتي آمري ثقافت برپا ٿي. ڪوهستان ۾ گهڻن ماڳن جو وسڻ بائيٽاليهن وڏن چشمن مان سڄو سال پاڻي ملندو رهڻ سان جڙي ٿو، جنهن آمري جُڳ کان اڳ، ان دوران ۽ ان کان پوءِ انهن ويجهو وسندڙ وسندين کي هڻي ڏني. چشما پڪ سان هاڻوڪي کان ڪيترا پيرا وڌيڪ پاڻي ڏيندا هوندا، ڇو ته انهن ڏينهن ۾ مينهن اڄوڪن کان گهٽ ۾ گهٽ اڏاوتو پوندا هئا. مينهن جو جيڪو پاڻي ڦوڻن ۽ ڌارن رستي جبلن ۾ بيهي ويندو آهي، هوريان هوريان ٿي چشمن رستي نڪرندو آهي. وٽ تي ٿيندڙ ”سيلابي“ پوک جي ابتڙ چشمن جو پاڻي پڪ سان پنيءَ کي ڏيڻ لاءِ وهندڙين ذريعي نيو ويندو هوندو ۽ اها ٿي سگهي ٿو ريڄائيءَ جي پهرين شروعات ۽ واهن وهندڙين رستي ريڄائيءَ لاءِ هڪ مثال هجي.

مينهن جي پاڻيءَ کي اڳواٽ بنا ڏنل بنين ڏانهن ورائي وڃڻ لاءِ گهربندن جو اڏجڻ اوائلي ريڄائيءَ جو هڪڙو ٻيو طريقو سمجهي سگهجي ٿو، جيتوڻيڪ پنيءَ کي پاڻي رڳو هڪ ڀيرو ڏنو ويندو هو سو به بچ پوکڻ کان اڳ ۾.

سنڌوءَ جي ڪڇي واري علائقي ۾ اڄ تائين ڪتب ايندڙ اوائلي ريڄائي طريقن جي سڄاڻ اڀياسن مان پتو پوي ٿو ته اهي ٿي سگهي ٿو ته آمري جُڳ ۾ ايجاد ٿيا ۽ ڪتب آندا ويا هجن ۽ انهن جو احوال اڄ گهرجي.

هن ۾ انهن واهڙن، ڍورن ۽ ڍورين جي پاڻيءَ جو جامع انتظام اچي ٿو، جيڪي صفا وڏن کان وٺي ويندي بنهه ننڍڙن تائين آهن ۽ سنڌو درياءَ جي ڇڏيل پيٽن مان نڪرن ٿا. واهڙ ويجهڙ ۾ ڇڏيل پيٽ هوندا آهن، ڪجهه ميل ڊگها ۽ مکيه پيٽ يا سير سان ڳنڍيل هوندا آهن. جيڪڏهن ڪو واهڙ نو ميل ڊگهو آهي ۽ درياءَ سان منڍ وٽان ڳنڍيل آهي ۽ پنهنجي پوري ڊيگهه تائين نه، ته ان ۾ پڇڙيءَ وٽ پاڻي، درياءَ جي سراسري ان انچ في ميل لپت ۽ گڏوگڏ زمين جي لپت جي ڪري، درياءَ کان ڇهه فٽ مٿي هوندو، جيڪڏهن واهڙ جا قدرتي بند سٺا ٺهيل آهن ته. مطلب ته واهڙ ڪن مناسب هنڌن تي لپت آهر ريڄائيءَ لاءِ ڪم آڻي سگهجن ٿا. واهڙ ۾ پاڻي سڌو درياءَ مان ايندو آهي، ڇاڙهه واري مند ۾ توڻي جڏهن پاڻي لهي به ويندو آهي تڏهن به، پر ڍورو يا ڍوري سڌو درياءَ سان يا واهڙ سان ڳنڍيل ناهن هوندا. واهڙ منجهان پاڻي ڪا

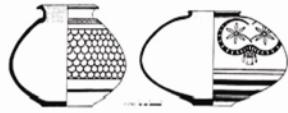
ننڍڙي ڪسي ڪڍي ڍوري ۾ ڪاهي وڃيو آهي جنهن سان ڍورو واهڙ جي ان وڏو وٽ سنو تائين ڀرجي ويندو آهي. ڍوري مان پاڻي ڍوريءَ کي ڀرڻ لاءِ ان ڏانهن نيو ويندو آهي. ڍوريءَ مان پاڻي پنيءَ جي چشمن کان ات ايڪڙ ايراضيءَ وارن ننڍن تراڪڙن ۽ ڍوريءَ جي سنو کان هيٺاهن ٽڪرن ڏانهن نيو ويندو آهي. ڍورا پاڻيءَ سان ڪنهن نه ڪنهن ڏاڪي تائين ڀريل رهندا آهن ۽ اڄڪلهه انهن مان پاڻي سانوڻيءَ ۽ سياري جا فصل ڪرڻ لاءِ ڪڇي ٿو.

سنڌوءَ جي پٽن ۾ وسي ويهڻ کان اڳ آمريءَ وارن پڪ سان سنڌوءَ کي فصلن لاءِ پاڻيءَ جو ذريعو، ان جي پاڻيءَ ۾ لٽ کي زرخيزيءَ جو عنصر ۽ ان جي پاڻيءَ کي مڇيءَ جو ذريعو ڪري سمجهيو هوندو. ٻڏڻ وارن اپريل علائقن جو سنڌو اهي بنا هئا، جن درياءَ جي قدرتي ڪپرن جو ڪم ٿي ڪيو. سنڌو عام طور تي پنهنجي چوٽ ڇاڙهه ۾ گڏو ۽ وٽ جولاءِ جي پني پندرهي ۾ ۽ ڪوٽڙيءَ وٽ 8-10 ڏينهن پوءِ پهچندو هو. ڪڇي جا گهڻي ڀاڱي هيٺاهن هنڌ جولاءِ جي پڇاڙيءَ کان اڳي پري ڇڏيندو هو ۽ هيٺاهين ڏانهن پاڻيءَ جو وهڻ سيپٽمبر جي پڇاڙيءَ ۾ بند ٿيندو هو.

آمريءَ ۽ اڳتي هلي ساماڻل سنڌو تهذيب وارن ڏينهن ۾ هيٺاهين مان پاڻي آڪٽوبر ۾ نيڪال ڪيو ويندو هو ۽ نومبر جي وچ تائين سموريون سڀ کان هيٺاهيون ٻڏل ترايون ربيع جي فصلن لاءِ نڪري نروار ٿينديون هيون. ننڍي پاڻيءَ وارن تلاتن ۽ ڏهن ۾ رهجي ويل مڇي آمريءَ وارن جي مڇيءَ جي شڪار واري صنعت سان جڙيل هوندي هئي. مڇي ڏفن، چارن، ڪڙهين يا هٿ سان به سولائيءَ سان پڪڙي سگهبي هئي ۽ گهڻو ڪري آڳاٽو انسان هر هنڌ ائين ئي ڪندو هو. آثار پرک ليکي مڇيءَ جا بچيل حصا سڃاڻڻ ڏکيو آهي، خاص ڪري مختلف مڇين جي تسلي بخش نسلي سوڌا جي حساب سان، ڇو ته انهن جي کوپريءَ وارن حصن کي لٽجي وڃڻ سان ٽڪڙو نقصان رسندو آهي. سنڌ ۾ آمري جُڳ کان وٺي انسان جي گهڻو ڪري سڀ کان اهم سرگرمي مڇيءَ جو شڪار هئي، پر پوءِ وارا ويشنو مهاڻن کي اوچي ذات سمجهندا هئا. سنڌو درياءَ جي ويجهو ۽ انهي پاران ڇاڙهه جي مند ۾ ٺاهيل ڍنڍن جي چوڌاري انهن جا ڪوٽ سارا ڳوٺ هوندا هئا. سامونڊي ڪنڌين تي مڇيءَ جو شڪار به عام هو. مڇي گهڻو ڪري وڏي مقدار ۾ پڪڙي، سڪائي ۽ وڪي پڻ ويندي هئي.

## سنڌ ۾ آمري جُڳ ۾ مڇيءَ جي شڪار لاءِ ڪم ايندڙ سامان

مڇيءَ جي شڪار جي سامان جو ڪو آثاري ثبوت نه لڌو آهي، پر ٻين هنڌن تي اوزارن جي ٺهڻ کي ڌيان ۾ رکندي اندازو لڳائي سگهجي ٿو ته مڇيءَ جي شڪار جو سڀ کان آڳاٽو اوزار ڏڦو/ڦالو/بڙڇو هو؛ ڳن ٺهيل جهنب يا سٺي وانگر پاڻي سان جهنب.




270



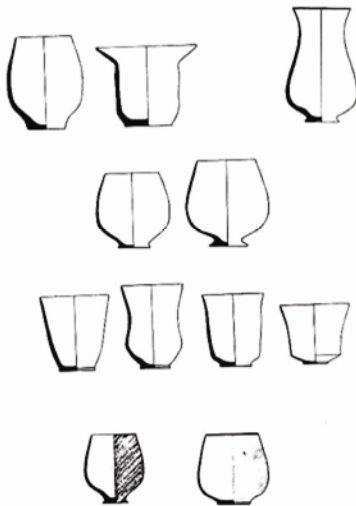
273



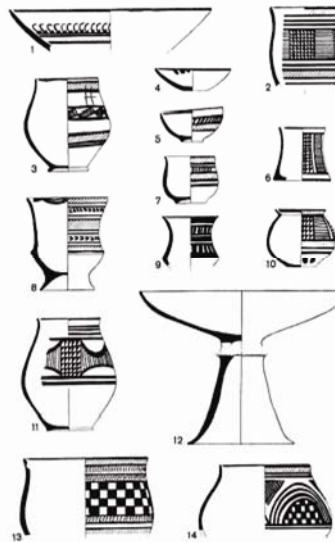
274



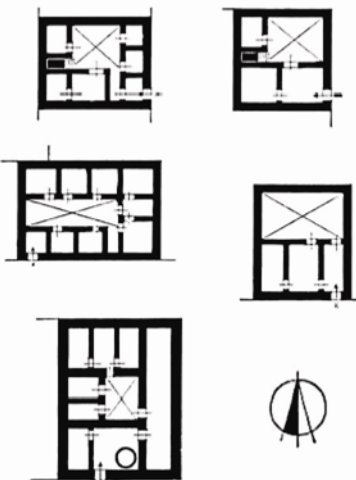
281



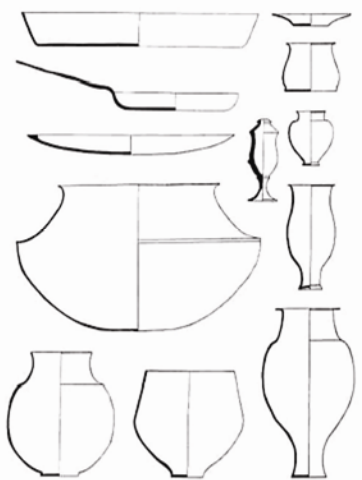
271



275



282



272



276



277



278



279



280

نڪر جا ٿانوَ، اوزار ۽ گهرن جون رٿائون

- 270. اُسرنڌڙ سنڌو ثقافت جا نڪر جا ٿانوَ، ڪوٽ ڏيڄي، 3300 ق.م.
- 271. سادا نڪر جا ٿانوَ، مهر ڳڙھ، 2700 ق.م.
- 272. ٽامي ۽ ڪنجهي جا ٿانوَ، موهنجو دڙو، 2500 ق.م.
- 273. ٽامي ۽ ڪنجهي جا اوزار، موهنجو دڙو، 2500 ق.م.
- 274. چٽن وارا ٿانوَ، پيرڪ، دور II، 1800 ق.م.
- 275. چٽن وارا ٿانوَ، آمري، 1-10 ۽ 12 دور IB، 11، 13 ۽ 14 دور IC، 3700 ق.م.
- 276 ۽ 277. پيرڪ جا چٽن وارا ٿانوَ، 1800 ق.م.
- 278. پٿر جو کڻن وارو ٿر، 1800 ق.م.
- 279. نڪر جو باخترتي اٺ (ٻن ٿوهن وارو)، 1800 ق.م.
- 280. ڪڇين سرن سان ٺهيل خانن واري جاءِ، مهر ڳڙھ (MR 4) 7000 ق.م.
- 281. چٽن وارا ٿانوَ، آمري، دور IA، 3700 ق.م.
- 282. گهرن جون رٿائون، موهنجي دڙي جا مخصوص نمونا، 2500 ق.م.

## اُسرندڙ ۽ سامائل سنڌو ماثر تهذيب (2,350\_3,770 ۽ 1,650\_2,350 ق.م) م زراعت ۽ سيلابي نموني واري اوائلي ريجائي


سدائين ڪڇ، ڪاٺياواڙ ۽ گجرات ڏانهن لڏي ويندا رهيا آهن. آمري ۽ ڪوٽ ڏيجي جڳن ۾ بچ پوکڻ لاءِ ٻني ٺاهڻ جو اٿندي وارو نمونو پڪ سان سنڌوءَ جي ڪڇي وارن ٻيلن کي راقو ڪرڻ ۽ باهه ڏيڻ واري طريقي سان صاف ڪرڻ وارو هوندو. انهي ٻنيءَ تي ڪجهه سال زرعي پوک ڪئي ويندي آهي ۽ پوءِ ٻنيءَ کي ساھي ڏني ويندي آهي ته جيئن انهي تي تڪڙا وڌندڙ وڻ ڦٽي ٻيهر وڍي تائين چڱا وڏا ٿي وڃن. باهيون اٿل واري مند کان ٿورو اڳ ڏنيون وينديون هيون ته جيئن اتلندڙ درياءَ جو لُٽ ۽ پاڻي انهي نامياتي مواد کي لٽي ڇڏين. اهڙي نموني ٺهيل انهي پورالي ٻنيءَ تي پوک ان کي بچ پوکڻ لاءِ وڌيڪ ٺاهڻ کان بنا ٿي ٿيندي هئي. چاڪن (ڦيٿن) واري گاڏيءَ ۽ ڏانڊاري (هٿرو هر) ڪوٽ ڏيجي جڳ ۾ 3,000 ق.م کان پوءِ ايجاد ٿي سامائل سنڌو جڳ جي شروعات (2,350 ق.م) تائين استعمال هيٺ اچي چڪا هئا. هٿرو هر يا ڏانڊاريءَ جا اڻ ڳريل ٽڪرا پڻ موهنجي دڙي مان لڌا آهن. لوٽل مان لڌل ٽڪر جي مُهر تي ڪوريل نموني جهڙي نائڙي سنڌو ثقافت دوران ٺاهيل ڪو اوزار ٿي سگهي ٿي. عام هر گهڻو ڪري 300 سال پوءِ 2,100 ۽ 2,000 ق.م جي وچ تي ٺهيو. ڏندن واري هٿرو هر (ڏانڊاري) جو ڪتب اچڻ پٿرو ڪري ٿو ته ”راقِي ۽ ساڙڻ“ وارو طريقو ٻنيءَ تي آباديءَ جو وڌيڪ بار اچڻ ڪري ختم ٿي چڪو هو. ”راقو ڪرڻ ۽ ساڙڻ واري طريقي“ جي ڇڏجڻ تائين آبادي ٿي سگهي ٿو 500,000 تائين پهچي چڪي هجي ۽ وري به ريجائي نظام اوائلي ٿي هجي. ٻين هزارن ق.م جي منڍ ۾ سنڌ ڏه لک ماڻهن جي آبادي تاتڻ جو ڳي هئي، پر هن تهذيب جو انت وڌائڻ هيٺ اچي چڪو هو.

ڏندن واري ڏانڊاريءَ (هٿرو هر) ۽ هر (عامر) جي اوسر ۽ سڄي دنيا ۾ ڏاند جو 2,300 ق.م ڌاري وهت طور ڪتب اچڻ پڪ سان وڌيڪ ايراضيون ڪڍڻ، آباديءَ جي واڌ ۽ ٻيو ته ڏهن به ڪڇي وارن علائقن ۾ وڻ کي ٽيڪو ڏيڻ ۽ چشمن يا ترائين ۽ واهڙن جي پاڻيءَ تي پوکون ڪرڻ لاءِ ريجائي سڌاري ۾ مدد ڏني هوندي.

هن جڳ کي هيٺين ورهاڻي سگهجي ٿو: آمري تهذيب، شروعات 3,770 ق.م ڌاري؛ ڪوٽ ڏيجي، 3,300 ق.م ڌاري ۽ موهنجو دڙو، 2,350 کان 1,650 ق.م ۾ سندس انت تائين.

انائوليا (ترڪي) جا رهواسي راج ڪجهه پوٽا (ڪٽڪ، جو ۽ ڦرين ڦوٽن وارا فصل)، رڍ ۽ پڪري ڌارڻ 7,000 ق.م کان اڳ شروع ڪري چڪا هئا، پر جهنگلي ٻوٽن مان ميٽر چونڊ ۽ شڪار تي پڻ ڀاڙيندا پئي آيا. پوري طرح شڪار ۽ ميٽر چونڊ تي گذران ڪرڻ وارا پڻ گڏ گڏ هلندا پئي آيا. لڳ ڀڳ انهي ئي وقت مهر ڳڙهه ۾ وڏي مال ۽ ٻوٽن جي ڌارڻ جي شروعات ٿي. پراڻو خيال ته سنڌو ثقافت ٻاهران ورتل اودر تي آڌاريل هئي رد ٿي چڪو آهي. 7,000 ق.م کان وٺي اڳتي واري اوسر ڏيهه اندر ٿي آهي. بنا هٻڪ چئي سگهجي ٿو ته 3,500 ق.م ڌاري آمريءَ ۾ وسي ويهڻ وقت ماڻهن کي واهن ذريعي اوائلي ريجائي ايندي هئي ۽ ڪندا هئا، جيئن پنئين باب ۾ ڄاڻ ڏني وئي آهي.

هن ئي وقت ڌاري اوائلي ريجائي تهذيب ۽ ان سان گڏ گڏ هلندڙ مال ڌارڻ، مڇي مارڻ ۽ هيڪڙ بيڪڙ شڪار ۽ ميٽر چونڊ واري رهڻي ڪهڻي نيٺ، دجله-فرات ۽ سنڌوءَ جي ماٿرين ۾ ٻنيءَ جي ايتري گهڻي واڌو اپت اپائڻ لائق ٿيون جو ڪجهه ڏندن ۾ مهارت رکندڙن کي سهارو ڏئي کين کاڌو اپائڻ کان آڄو ڪيائون. پاڻيءَ جي سوارين ۽ ڦيٿي وارين گاڏين مختلف هنڌن تائين کاڌو آڻڻ نيٺ سولو بڻايو. ان ريت شهر وسيا. مصر جي آبادي 4,000 ۽ 3,000 ق.م جي وچ تي ٻيٽي ٿي وئي. بنا ڊپ ڊاءَ اندازو لڳائي سگهجي ٿو ته سنڌ جي آبادي ڪوٽ ڏيجي جڳ جي وچ ڌاري 250,000 تائين پهتي هئي ۽ موهنجي دڙي جڳ جي منڍ يعني 2,350 ق.م ڌاري اها ٿي سگهي ٿو ته رڳو سنڌ جي لٽياس پٽن ۾ 500,000 ماڻهن تائين وڃي پهتي هجي. اڳلن 300 سالن ۾ انگ پڪ سان سنڌ لاءِ ٻيٽو ٿي ويو هوندو، ڇو ته اها ماڻهن سان پرڄي وئي هئي، جيڪي گهڻو ڪري سَرسَوتي ماٿريءَ ۽ گجرات ڏانهن لڏڻ لڳا هئا. سنڌ واسي معاشي سوڙهه وارن ڏينهن ۾





## سنڌو تهذيب ۽ ان جي ريجائي ۽ هيٺ علائقن جي پکيڙ

کوٽائي پڌرو ڪري ٿي ته 2,000 ق.م ايندي ايندي هر سان گڏ ناڙي ڪتب آڻڻ ۽ سياري جي مند ۾ گڏيل فصل پوکڻ عام ٿي چڪو هو.

وونٽن جي موجودگي، جيڪو سترهين صديءَ تائين ٻارهو هلندڙ ٻوٽو هو، جيئن مارڪو پولو 1290ع ۾، راشداالدين 1310ع ۾ ۽ ٿيري 1615ع ۾ رڪارڊ ڪيو ۽ جيڪو ڊاڪٽر هوو مطابق 1787ع ۾ اٽلپ ٿي ويو، چڱي يقين سان ثابت ڪري ٿي ته سنڌ جي ڪجهه علائقن ۾ پاڻي سڄو سال هوندو هو جتي وونٽن پوکبا هئا. وونٽن سنڌو ماٿر جي ماڳ مهرڳڙھ ۾ 4,500 ق.م ۾ موجود هو ۽ 2,000 سال پوءِ ساماٿل سنڌو ثقافت ۾ ننڍن وٽن جي روپ ۾ پير پاتائين جيئن ميرڪ سترهين صديءَ جي منڍ ۾ رڪارڊ ڪيو آهي. (هنوقت هي ٻوٽو پنهنجي ٻارهو ساڻو رهڻ واري گڻ ۽ موهيندڙ رتائين عُنابي ٻاٽيءَ جي ڪري سونهن لاءِ پوکجندڙ گلن وارن ٻوٽن سان گڏ پوکجي ٿو ۽ نرسرين تي وڪامي ٿو. سنڌيڪار).

ڍرڪندڙ سنڌو ثقافت وارو ڪاهجندڙ چانور (سيٽيو انڊشا) جهنگلي ٻارهي جنس ”روفيبگن“ ۽ جهنگلي مندائتي جنس ”نوارا“ جي گاڏڙ نسل مان ٿيو. هندستان ۾ پنهنجي جنم ڏيئي اتر ڀارت ڀرديش مان هي جنسون سموري ڏکڻ ۽ ڏکڻ-اوڀر ايشيا ۾ سنڌو ثقافت کان گهڻو اڳي پکڙيون. تنهنڪري انهن جو سنڌو ثقافت ۾ هجڻ هڪ ڏکو ٿيندو ۽ آثاري ثبوت نه لڌو آهي.

### سيلابي پوک

درياءَ جي ڀيٽ توڻي سنڌوءَ جي ڪڇي وارين ترين ۾ سيلابي پوک ۽ اوائلي ريجائيءَ جا نتيجا هئا: وسيع زرعي سماج جي موهنجي دڙي ۾ شهري واڌ ويجهه ۽ ان سان گڏ سنڌ ۾ ملير، چانهوجو دڙو، ڪوٽ ڏيجي، لهر جو دڙو ۽ هڙپا، گجرات ۾ لوٽل ۽ بيڪانير ۾ ڪالينگان.

سيلابي پوک ۾ ڪڻڪ جون عام ٿيندڙ جنسون هيون: ڇهه قطاري ننڍي دائي واري ڪڻڪ (هورڊيمر ولگير ورينيڊمر) هڙپائي ماڳن تي؛ هندستاني بندري ڪڻڪ (اسفروڪوڪٽانڊ) ۽ ڇهه قطاري ننڍي دائي واري ڪڻڪ (هورڊيمر ولگير وٽرينيڊمر) جون ڪارڙ جنسون. سريهنن جي هڪ جنس رائي پڻ سنڌو ماٿر ۾ پوکبي هئي ۽ ڦٽيءَ جي هڪ پوکجندڙ جنس گوسپيمر آربوريمر مان ڪپڙو ٺهندو هو. سوتي ڪپڙي کي اڳتي هلي يونانين سنڌن نالو ڏنو سو اصل ۾ سنڌو لفظ مان ورتو ويو.

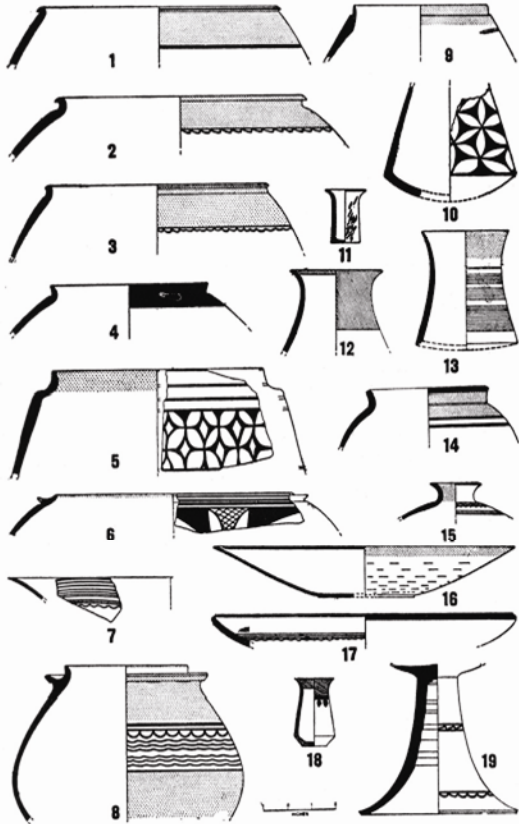
### ساماٿل سنڌو جڳ ۾ ريجائيءَ لاءِ ڪم ايندڙ شدوف

شدوف يا پوکو لوٽل ويجهو اڃا تائين ڪم اچي پيو. (گجرات ۾ لوت معنيٰ آهي مُٽل ۽ لوٽل معنيٰ مُٺن جو دڙو، بلڪل ساڳي موهنجي دڙي واري معنيٰ). موهنجي دڙي جي مُهن تي هڪڙي ليڪائين مورت آهي، شدوف سان ڪم ڪندي ڪنهن ماڻهوءَ جي (مارشل 1931 : 389)، موهنجي


هڪڙو تاثر ڏنو وڃي ٿو ته نيل ۽ دجله-فرات ماٿرين جون ثقافتون سڀ کان وڌيڪ سڌريل ۽ تمام گهڻي علائقي تي پکڙيل هيون، جڏهن ته سنڌو ماٿر جي ثقافت ميسوپوٽامي ثقافت مان ڦٽي نڪتي هئي. پر ميسوپوٽامي ۽ مصري ثقافتن جي سندن وڌ ۾ وڌ پکيڙ مهل والاريل علائقن جي پکيڙ ڏسي ته اها سنڌو ثقافت هيٺ علائقن جي ڏهين پتي مَس هئي. سنڌو ماٿر ثقافت اٽڪل پنج لک چورس ميلن تي پکڙيل هئي ۽ اها مهرڳڙھ جي اسرڻ کان جهانگار ثقافت جي پڄاڻيءَ يعني 6,500 کان 1,000 ق.م تائين 5,500 سالن کان وڌيڪ هلي. نه اها انهن بنهي منجهان ڪنهن مان ڦٽي نڪتي هئي ۽ نه ڪنهن جو نقل. سندن هڪجهڙو گڻ پوک ڪرڻ لاءِ پاڻيءَ جو انتظام هو، سنڌو ماٿريءَ جي ڪڇ، ڪاٺياواڙ ۽ اتر گجرات تي ٻڌل بنهه ڏاکڻي پرڳڻي کي ڇڏي، جتي مينهن تي زراعت ٿيندي هئي، توڻي جو ان زماني ۾ لوٽل ۾ تلائن (ڪولابن) ۽ گڏو گڏ شدوف يا پوکي سان ڪوهن مان ريجائيءَ جا ثبوت سجر مليا آهن. سنڌو ثقافت جا ڇيهه اويريان ماڳ اوڀر پنجاب ۾ رپٽ ۽ اتر ڀرديش ۾ عالمگيرپور آهن. ڇيهه ڏاکڻو ماڳ اٿس نرمدا درياءَ جي چوڙ ويجهو ياگا ترو. ڇيهه اتريون ماڳ فيصل آباد ويجهو هڙپا اٿس. اولهه پاسي افغانستان ۾ منڊيگاڪ ۽ بلوچستان ۾ تربت ويجهو شاهي ٽمپ سندس دنگ آهن. ڏنل نقشو سنڌو ماٿري ۽ ان جون وسنديون ڏيکاري ٿو. ويجهڙ ۾ ٿيل ڪوجنائن سنڌو تهذيب هيٺ علائقو وڌيڪ وڌائي ڇڏيو آهي.

سنڌو ثقافت پنهنجي بلوچستان، سنڌ ۽ ڏکڻ-اولهه پنجاب واري ڳڙھ کان سوراشر (ڪاٺياواڙ) ۽ اوڀر پنجاب تائين 2,000 ق.م ڌاري پکڙي، ان ڪري نه ته انهن علائقن ۾ ڪڻڪ ۽ ڦٽيون ٿيڻ جي وڏي صلاحيت هئي، جيئن لئمبرڪ (1973) چيو، پر آباديءَ جي دٻاءَ جي ڪري. اهي علائقا بلڪل ايترا ڪشش پريا نه هئا، جيتري سنڌ هئي.

سنڌو ماٿر ۾ ڪڻڪ (ٽريٽيڪم اسفروڪوڪٽانڊ)، جون (هورڊيمر ولگير)، ڦٽين (گوسپيمر) ۽ مٿرن (پيزر آروونس) جو واپرائجڻ عام هو، جڏهن ته سريهنن (براسيڪا) ۽ ٽر هيڪٽر پيڪٽر واپرائبا هئا، چانور (اوريزا سيٽيو) مهاراشتر ۾ 1,600 ق.م کان پوءِ عام هو ۽ سوراشر ۽ اولهه راجستان ۾ 2,400 ۽ 1,750 ق.م جي وچ تي ڪاهيو هو، پر ان جو سنڌ ۾ هجڻ آثاري طور ثابت نه ٿيو آهي. چانور جي جنم ڏيئي هندستان هتي ۽ موسمي حالتون ۽ پوکائيءَ واري مند ۾ پاڻيءَ جو هجڻ ان ڳالهه ڏانهن اشارو ڪن ٿا ته ٿي سگهي ٿو ته اهو جُڪر، ايڇ قبرستان ۽ پيرڪ جُڪ دورن سموري سنڌو ماٿر ۾ پوکيو هجي. چانور سوراشر ۽ راجستان مان لڌو آهي. ڪڻڪ ۽ جو هڙپا جي ماڳ تان پاڻ تان نه لڌا آهن. ڪيلو ۽ ڪمند ٻيون پوکون آهن، جن آثاري رڪارڊن ۾ پنهنجا نشان ناهن ڇڏيا، پر ٿي سگهي ٿو ته سنڌ ۾ پوکبا هجن. سانوڻيءَ جي پوک ڦٽي (وونٽن) نرڳو مهرڳڙھ ۾ 4,500 ق.م ڌاري پوکبي هئي، پر ان مان ٺهندڙ شيون يعني اوج/ڪپڙو توڻي صنعتي هنر ساماٿل سنڌو ثقافت وارن ڏينهن ۾ هنري ڏانءَ ليکي چڱا اڳيرا هئا. ڪالينگان جي



284



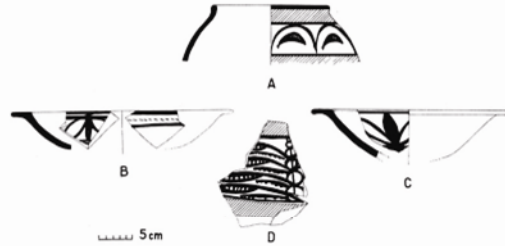
285



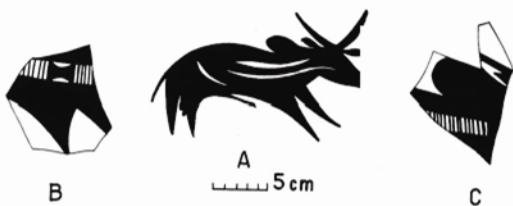
286



287



288



289

- نڪر جي ٿانون تي جاميٽريائي ڊزائون ۽ شڪليون
- .284 گلدان ۽ گولوان ٿانو؛ پوئتي وريل، هيٺان ڪيبل ۽ ٻاهر نڪتل ڪنن سان.
  - .285 ڳچين وارا ٽڪرا، چٽيل ۽ ڪوريل نڪريون، ڇيهيل برنيون ۽ ڊڪٽيون.
  - .286 سمٽري ايڇ جي نڪر جي ٿانون تي شڪليون، هڙيا، 2500 ق.م.
  - .287 آمريءَ جا نڪر جا ٿانو، دور ID.
  - .288 جُهڪر جا ٿانو.
  - .289 آمريءَ جا ٿانو؛ A: آمري جڳ جي پويڙي، B ۽ C: وچ.

پوک ڪندڙن جو ڌيان پاڻ ڏانهن ڇڪي ورتو هجي ۽ ان ڪري اڳتي هلي گهربند تياڳجي ويا هجن. گهربند هجي يا ڪاريز ٻنهي تي جيڪڏهن ڏوڪڙن تي مزدور رکي پوک ڪبي ته ڪمائي نه سگهيو. اهي رڳو مال ڌارڻ ۽ ٿوري ٽڪي پوک واري معيشت لاءِ نڪ آهن. جنهن ۾ مند وارن ڏينهن ۾ مزدور لڳ ڀڳ مفت ملي ويندا آهن.

### پرڏيهه ويندڙ وڪر

ريڄائي پيداوارن مان مک اسم ڪوٽ ڏيڃي جڳ (3,000 ق.م) ۾ ۽ اڳتي هو سوتي ڪپڙو، تنهن کان پوءِ آيا ٿي ڪاٺ ۽ هڪ ننڍڙو اسم مينڊي. پوئين جي اصل جنم ڀومي اُڙيسا هئي ۽ گهڻو ڪري سنڌ ۾ ٿيندي هئي. اها هتان ميسوپوٽام (ٻه دريائي ديس) اماڻي ويندي هئي ۽ اتان پوءِ مصر، جتي فرعون اها پنهنجي هٿن، پيرن ۽ نهنن کي لائيندا هئا، جيئن ڪجهه ميمن مان پڌرو ٿئي ٿو.

### تور ۽ ماپ

زراعت ۽ بين ڌنڌن جا اوزار ٿي ڪم ايندڙ وٽ ۽ ماپا  $0.7 \times 1.1 \times 1.1$  سينٽيميٽرن کان وٺي  $4.1 \times 4.1 \times 3.4$  سينٽيميٽرن تائين ڌارڌار سائيزن جا آهن. سراسري وٽ  $2, 4, 6, 8, 16, 32, 64$  ۽  $120$  جي سادي نسبت وارا لڏا آهن (ميڪي 1938 ص. 601). هن ٻڌي سرشتي تي ڏهائي سرشتي جي چاپ پڻ آهي. اهو سرشتو ڏکڻ ايشيا ۾ 1962ع تائين هلندڙ هڪ رپڻي جي روپ ۾ مروج رهيو، جنهن ۾ 192 پايون، 64 پئسا ۽ 16 آنا هئا ۽ اهو وڌيڪ  $8, 4, 2$  ۽  $1$  آنن ۾ به ورهائبو هو. ساڳي طرح تور هڪ مڻ =  $40$  سير =  $160$  پاء ۽  $20$  تولا ۾ ورهائبي هئي. تولي ۾  $12$  ماسا هوندا هئا وغيره وغيره. مقدار هن ريت ماپيو هو: هڪ ڪرار =  $60$  ڪاسا؛ هڪ ڪاسو =  $4$  تويا؛ هڪ توبو =  $4$  پاتيون ۽ هڪ پاتي =  $4$  چوٽڙا.

### پنيءَ جي پيداوار جو اٿڻ نيٺ

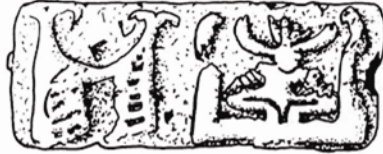
ملڪ اندر شيون ڍڳي گاڏين وسيلي آنديون ٿيون وينديون هيون ۽ جتي سهنجائي هوندي هئي گاڏين وسيلي مال بندرن تائين پهچائي اتان پوءِ ٻيڙين وسيلي نيو ويندو هو. موهنجي دڙي ۾ گهوڙو نه ڌاريو ويو هو. اتان لڌل جانور جا هڏا ڪارڙ گڏه جا آهن. گڏه (ايڪٽينس ايسينس) مصر ۾ ڌاريو ويو ۽ هندستان پاڪستان وارو گور گڏه (ايڪٽينس هيٽيوسنس) هيٽيوسنس، جيڪو هنوقت رڻ ڪڇ ۾ ملي ٿو، ميسوپوٽام ۾  $3,000$  ق.م ڌاري گاڏيون چڪڻ جي حوالي سان ڄاتو وڃي ٿو. موهنجي دڙي وارو ڪارڙ گڏه ٿي سگهي ٿو رڻ ڪڇ وارو گور گڏه هجي ۽ ٿي سگهي ٿو بار ڍوڻن يا گاڏا چڪڻ لاءِ ڪم آندو ويو هجي.

دڙي تان لڌل پٽين وارا ڇلا پٿر گهڻو ڪري پٿرن کي سوراخن منجهان ٽپندڙ ڪنهن شيء سان ٻڌڻ لاءِ ڪم ايندا هئا. اهي ٿي سگهي ٿو شدوف جي جهل يا ڪاڻ طور ٻڌڻ واريون پڇريون هجن، جيستائين انهن جي ڪنهن ٻئي ڪارج جي خبر نٿي پوي. لوٽل ۾ ڪوه جي ڀرسان لڌل مٺي ڪوڙڻ وارو ڪپڙو به ٿي سگهي ٿو شدوف لاءِ هجي. لوٽل کان ٿوري ئي پنڌ تي ڍنڍوڪا ويجهو ساڳئي ئي جڳ جو هڪڙو ويهن ايڪڙن جو بنا ڏاڪن وارو تلاءُ/سر/ڪولاب، جيڪو آرڪيالاجيڪل سروي آف انڊيا ويسٽرن سرڪل (1879) ۾ رپورٽ ٿيو آهي، ٿي سگهي ٿو ته مينهن جي پاڻيءَ کي ريڄائيءَ لاءِ جهلڻ وارو تلاءُ هجي. لوٽل ۾ پاڻيءَ جي هٿرادو اُڏڻ يا ڪڙين جا نشان پڻ لڌا آهن. ويلر (1960) ۽ ڊروور (1958) سمجهن ٿا ته سنڌو ماٿر ۾ ڪنهن قسم جي ريڄائي ٿيندي هئي، جيستائين ڪو سڌو ثبوت ناهي مليو. ڏکڻ هندستان ۾ تلائن/ڪولابن مان ڏيهائي قسم جي ريڄائي اڄ به ٿئي ٿي. ڏکڻ هندستان جي تلائن منجهان ڪجهه جي پيچ نون کان ڏهن چورس ميلن تائين آهي (بڪلي 1893). لوٽل واري تلاءُ ۾ پنج هزار چيس (ڪيوبڪ) ميٽر پاڻي جهلڻ جي سگهه هئي. لوٽل جي چوڌاري مينهن ساليانو  $700 - 800$  مليميٽر ( $6-5$  مهينن ۾) پوندو آهي. اٽڪل  $7-6$  مهينا پاڻيءَ جي کوٽ رهندي آهي. مٿيون تلاءُ سال ۾  $3-4$  ڀيرا ڀرجي سگهندو هوندو. ان ريت ان جي گنجائش وڌي  $15,000 - 20,000$  چيس ميٽر ٿيندي هوندي. جيڪڏهن مينهن سچ پچ  $700-800$  مليميٽر پوي ۽ جيڪڏهن سال ۾ ڀاڄين جا ٽي فصل ڪجن ته  $1500-1800$  مليميٽر پاڻيءَ جي گهرج پوندي. اٽڪل  $800$  مليميٽر کوٽ ٿيندي. تنهنڪري تلاءُ اٽڪل  $20,000$  چورس ميٽر يا به هيڪٽر (پنج ايڪڙ) ايراضي ريڄائي سگهندو.

### گهربند

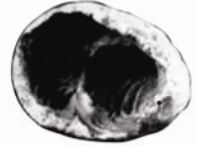
بلوچستان ۽ الهندي سنڌ وارا گهربند صحيح معنيٰ ۾ پاڻي گڏ ڪرڻ جا بند نه هئا (استائين 1931، مارشل 1931). پورالي سميٽي بحريءَ وارين تراڪڙين ۾ هٿ ڪري اهي پر پاسي جي پوک ڪرڻ جو ڳڻن بنين ڏانهن پاڻيءَ جي لبت ٺاهڻ يا بلڪ پوک ڪرڻ جو ڳڻي وڌيڪ بني ڪرڻ لاءِ چيڪ ڊيمن جو ڪم ڏيندا هئا. اهو بلوچستان ۾ اڃا تائين هڪ مقبول طريقو آهي. هن مصنف بلوچستان ۾ گهربندن کان پوءِ ٺهندڙ چيڪ ڊيمن مان پاڻي اڳوات بند ڏنل بنين ڏانهن ورائڻ لاءِ 1958 ۾ موجود 6 بلووزرن واري هلڪ ڪي وڌائي 1969 ۾ 117 تائين پهچائي ۽ هڪ لک ايڪڙ بني بحال ڪئي.

گهربند نظام جي تياڳجڻ جا ڪارڻ ٿي سگهي ٿو گهڻو مال چرڻ ڪري علائقو سڄو ٿي وڃڻ ۽ مينهن گهٽجي وڃڻ هجن. گهربندن کان پوءِ آيون ڪاريز نموني پاڻيءَ جون چُرُون يا اُڀيون سرنگهون. هي طريقو وڌيڪ يورپي جوڳو هو ۽ هيڪر ٺهي ويو ته صدين تائين ڪم ڏيندو هو. مصنف جي ڪتاب ”گرائونڊ واٽر“ (1964) ۾ ڪاريز جي اڏاوت ۽ ڪم ڪرڻ بابت ڄاڻ ڏني وئي آهي. ڪاريزن ٿي سگهي ٿو ته گهربند نظام هيٺ سيلابي



290

291



292



293



296



297



298



299



300



305



306



307



308



294



295




301



302



303



304

**مٽيءَ جا رانديڪا ۽ ٻيون شيون**

- .290 گاديءَ تي ويٺل تصوير يا ڪو ديوتا هڪ پاسي کان ڪڪائون گهر يا مقبرو اٿس، هڙپا، 2500 ق.م.
- .291 ٽوهي واري ڏاند جو سانچي پر ڊاليل بڻڙو، پاسي تي وريبل منڍيءَ سان ۽ ڏاند منڍيون ڍالڻ لاءِ ٺڪر جو سانچو، موهنجو دڙو، 2500 ق.م.
- .292 ڏاند جو خاص نمونو چٽيل ٺڪري، مهر ڳڙھ، دور III، ڪلي گل محمد جا ٿانڙ، 2500 ق.م.
- .293 ٺڪر جو ٽوهي واري ڏاند ج بڻڙو، سيڪٽر K 3/4 E، دور VIII.
- .294 ٿلهي ماڻيءَ جو بڻڙو مٿي تي پٽڪي وانگر مولهائي سان، نوشارو، 2500 ق.م.
- .295 ويٺل ماڻي اُن پيشندي، نوشارو، 2500 ق.م.
- .296 پڪيءَ جو بڻڙو، چوٿون دور (دور VII).
- .297 رڍ جو ٺڪر جو بڻڙو، ايريا 2 MR، دور III.
- .298 ٺڪر جا ڏاند جا بڻڙا ڳاڙهن ۽ ڪارن چٽن سان، CXVIII، ايريا 1 MR، دور VII.
- .299 جانور جو بڻڙو، ٽيون دور (دور VI).
- .300 پوريون اُٺي شڪل ۽ پڪيءَ شڪل سڀنيون، نوشارو، 2500 ق.م.
- .301 ٺڪر جو ٽوهي واري ڏاند جو بڻڙو، ايريا 2 MR، دور IIIC، مهر ڳڙھ.
- .302 جانور جو بڻڙو، چوٿون دور (دور VII)، مهر ڳڙھ.
- .303 ۽ 304. ٽوهي وارو ڏاند.
- .305 پورو ويٺل گهيٽو پٽيءَ جي وچ تي تنگ سان، موهنجو دڙو، 2500 ق.م.
- .306 ٺڪر جو پن ٽوهن وارو اٺ، پيرڪ، بلوچستان، دور 2500 ق.م.
- .307 گور ڳڙھ جو بڻڙو، نوشارو، 2500 ق.م.
- .308 ٺڪر جو گهوڙي جو بڻڙو، پيرڪ، بلوچستان، دور 2500 ق.م.



<p>309</p>	<p>310</p>	<p>311</p>	<p>312</p>
<p>313</p>	<p>313</p>	<p>314</p>	<p>314</p>
<p>315</p>	<p>316</p>	<p>317</p>	<p>317</p>
<p>318</p>	<p>319</p>	<p>گه</p> <p>309. گه، 5500 ق.م.</p> <p>310. کوڏين، فيروزي، صابئي پٿر ۽ ٻين گهٽ قيمتي موادن مان ٺهيل گه. مهر ڳڙه، ايريا 3 MR، دور IB.</p> <p>311. مهر ڳڙه، دور IB، ٺٺي 114 مان لڏل ڦرن تان سڄو ڪيل.</p> <p>312. گه، دور IA، مهر ڳڙه.</p> <p>313. ڦاڙهي جي سڱن مان ٺهيل اوزار، ايريا 3 MR ڏکڻ، دور IA، مهر ڳڙه.</p> <p>314. هڏي جو ٽائٽ، MR 3 F D 6F، دور IB، مهر ڳڙه.</p> <p>315. سڄو ڪيل پتو، دور IA، مهر ڳڙه.</p> <p>316. تصوير 6.2 ۾ ڏنل شين جا خاڪا، دور IA، مهر ڳڙه.</p> <p>317. ڪوڏ جو ٽائٽ، MR 3 F D 8E، دور IA، مهر ڳڙه.</p> <p>318. ٺٺي 101، دور IB، مهر ڳڙه مان لڏل ڪوڏين جا مٽيا ۽ ٽامي جو مٽيو.</p> <p>319. هڏي جا چلا منڊيون ۽ ڪوڏين جا گه، MR 3 T، ٺٺي 12، دور IA، مهر ڳڙه.</p> <p>320. ٽامي جو مٽيو ۽ چلو، MR 4 F 6F، دور IIB، مهر ڳڙه.</p> <p>321. سر ميدائي ۽ سرائي، سيڪٽر U3 9C/D، ايريا 1 MR، دور VIII، مهر ڳڙه.</p> <p>322. هڏي جا زيور، MR 4، دور IIB، مهر ڳڙه.</p> <p>323. ساٺي پٿر جو ٽائٽ، MR 3 F D 10E، دور IB، مهر ڳڙه.</p> <p>324. 2 چمڙي جا پانهو ٽٽا ٽڪي گيڙو ۽ سان رنگيل، دور IA، مهر ڳڙه.</p>	
<p>321</p>	<p>322</p>		
<p>323</p>	<p>324</p>		

ٻڌه

مرد توڻي مايون پئي ميسولٿڪ (وچيون پٿر جڳ) ۽ نيولٿڪ (زعي جڳ) انقلابن کان گهڻو اڳ کان پاڻ کي سينگاريندا ٺاهيندا هئا. ڪتب ايندڙ مواد هئا: عقيق، سنگ مرمر، روھي پٿر، مين، ڪاشي، صابڻي پٿر، قدرتي ڪچ وارا مواد، معدني ڪاوا، سڱ، جانورن ۽ مڇين جا هڏا، عاج، ڪوڏ ڪوڏيون، پٿر، نڪر، ٽامو، ڪت، ڪنجهو، لوھ، چاندي ۽ سون. چاندي ۽ سون جا زيور بيمڪ ۾ رکيل بچت وانگر هوندا هئا ۽ ٻيا سينگار لاءِ. ڳڻه جي رنگ جو دارومدار منجهس ڪتب آيل مواد تي هوندو هو. سنڌوءَ ۾ ميدانن ۾ ملندڙ چيڪي مٽي ڳاڙهسرو رنگ ڏيندي آهي، پر سنڌ جي اولاهين نڪرين وارين جابلو ماڻھن جي زمينن ۾ ملندڙ چيڪي مٽي ڳڻهڙو يا سائبرو رنگ ڏيندي آهي. ڪاشي گهاٽي نيري، نيري، ساڻي، اڇي ۽ ڦڪي ٿي سگهي ٿي. چوڙيون، ڪنگڻ ۽ ھار مھر ڳڙھ جڳ کان وٺي هلندا پيا اچن. اھي موھنجي دڙي تي جھجھا آھن. نڪر جا ڪنگڻ ماڳن جي مٿاڇرن تان نہ لڌا آھن، ڇو تہ پگڙل ٽڪرا نہ پر پاسن وارن ڳوٺن جا ماڻھو ميڙيندا آھن ۽ نہ عجائب گھر وٺندا آھن. پٿر جا ٿانڻ اڃا، ڪيرانهوڙا، ڦڪا، ڳاڙھسرا ۽ خاڪي ٿي سگھن ٿا. پگھاريل چلڪڻي واري اڇي ٿي سگھي ٿي. ڪوڏ ڪوڏيون اڃا آھن، عاج ڪيرانهوڙو اڇو آھي، مڇي ۽ جا ھڏا اڃا آھن، صابڻي پٿر اڇو آھي ۽ روھي پٿر ساڻي کان اڇي تائين آھن. پيچدار ڊزائين وارا ڪوڏن ڪوڏين جا ڳڻھ موھنجي دڙي مان لڌا آھن. پڪل صابڻي پٿر ڳاڙھو ۽ اڇين ليڪن سان ٿي ويندو آھي. عقيق ڳاڙھسرو ٿيندو آھي. مين گھاٽو نيرو ۽ اٻرڪ نيرا ساوا ٿيندا آھن. ڏھين ۽ کان چوڏھين صدين ۾ ڳڻھ ٺاھڻ لاءِ ڪتب ايندڙ مواد اھي ساڳيا ئي ھئا، جيڪي موھنجي دڙي جڳ ۾ ھئا. اھا خبر آھي تہ ڏکڻ ايشيا جا ماڻھو پنھنجون بچتون چاندي ۽ سون ۾ مٿاڻي ڇڏيندا آھن، جيڪي اوائلي تاريخي جڳن کان وٺي ٻاھرين ملڪن مان گھرايا پيا اچن. سنڌ جو بندرگھ ديبل يا پنپور ھو، جنھن ذريعي رومي ۽ مصر جا ٽالمي چاندي ۽ سون عيوض ٻيو مال گھرائيندا ھئا. مٿاڇرن تان گھڻو ڪري پگڙل ٽڪرا لھندا آھن ۽ ماڻھو انھن کي اڇلي ڇڏيندا آھن، اھڙي ريت تمام ٿورا ٽڪرا عجائب گھرن تائين پھتا آھن.



325




326



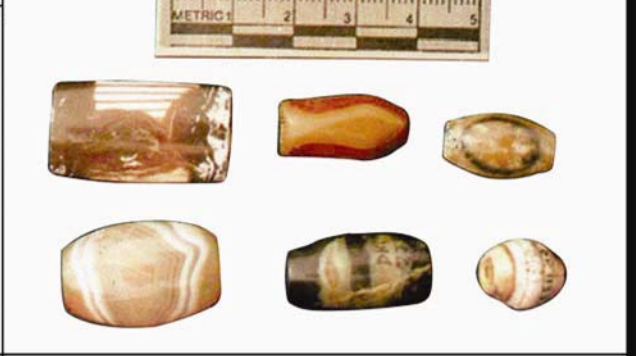
327



328



329



330

چوڙيون، چوڙا، ڪنگڻ، مٿيا ۽ ٿاٺ

325. چٽساليءَ وارو ڪنگڻ ڪوڏيءَ جي چوڙي يا خاص نموني (ٻار ماءُ) جي شڪل ۾ ٺاهيل، هڙيا، 2500 ق.م.

326. چوڙي جي اندرئين پاسي کان سنڌو لپي چٽيل، بالاڪوٽ، 2500 ق.م.

327. سون جي چادر کي مٽر کي سان ڪٽي وڌائي ٺاهيل پورو چوڙو، موھنجو دڙو، 2500 ق.م.

328. آگيٽ، جيسپر، ساڻي نانگ وڪڙ پٿر جا الڳ الڳ شڪلين ۽ ڊزائين ۾ ٺهيل مٿيا، 2500 ق.م.

329. ڪنهن ڪراڙي ماڻھيءَ جي ٺٽيءَ مان هٿ آيل ڪوڏيءَ جون چوڙيون، هڙيا، 2500 ق.م.

330. هڏي جي چٽ اڪريل سرانڻي، موھنجو دڙو، 2500 ق.م.

331. سونو ٿاٺ اڪر سان، موھنجي دڙي جي زيورن واري ڍير مان، 2500 ق.م.



331



- ۴
- 332. سونن مٲين جا ٲوپڻ، 2500 ق.م.
  - 333. سونو ڪوڪو، هڙپا، 2500 ق.م.
  - 334. سوني سري، 2500 ق.م.
  - 335. سونو پلوه هڙپا، 2500 ق.م.
  - 336. سونو پانهونٿو، 2500 ق.م.
  - 337. 341 ۽ 342. مٲين جا هار، 2500 ق.م.
  - 338. 343. نقش نگاري ٿيل مٲيا، 2500 ق.م.
  - 339. سونو پانهونٿو، 2500 ق.م.
  - 340. 344 ۽ 345. ڪوڏين جون چوڙيون، بالاڪوٽ، 2500 ق.م.

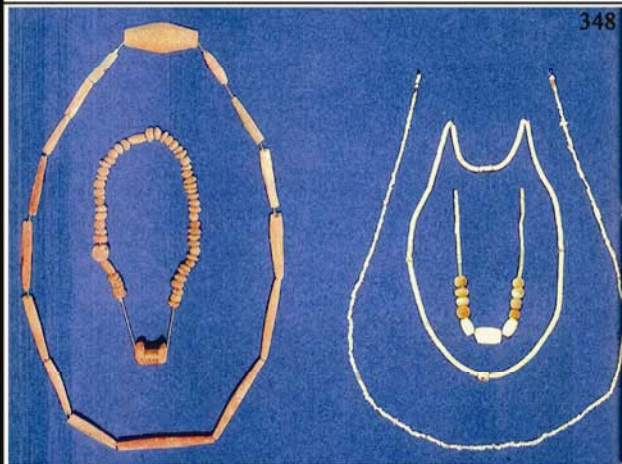




346



347



348



349



350



351



352



353



354

**گهڙو ۽ سينگار جو سامان**

- .346 عتيق ۽ ٽامي/ڪنجهي جي مٿين جو هار يا پتو، چانديءَ جو هار، چانديءَ جي وٽيل تارن جا آڱوڻن ۽ آڱرين جا چلا، گهنج گهنج سونيون سريون ۽ سونن زيورن جا مختلف ٽڪرا، 2500 ق.م.
- .347 هار/بانھونٿو، 2500 ق.م.
- .348 مٿين جا هار.
- .349 عتيق ۽ ڪنجهي جي مٿين مان ٺهيل گهٽيو يا هار، موهنجو دڙو، 2500 ق.م.
- .350 ڪنجهي جي سرميدائي، 2500 ق.م.
- .351 ٻُڙن واري شيشي جي مٿين جا هار، 2500 ق.م.
- .352 عاج جي ڦٽي، 2500 ق.م.
- .353 ٻُڙن واري شيشي جي مٿين جو هار، 2500 ق.م.
- .354 صابئي پٿر جو دليند (سبيني تي پائڻ وارو گهڙو)، 2500 ق.م.





355



356



357



358



359



360



361



362



363

### نڪر، ڪنجھي ۽ ڪوڏن مان ٺهيل شيون

355. نڪر جا ڪم آڻي ڦٽي ڪري ڇڏڻ جو ڳا ڪيا، ڍڪ جي نشانن سان، موهنجو دڙو، 2500 ق.م.
356. ڪنهن ديوتا وغيره جي نالي سان شراب يا ڪو ٻيو پاڻياٺ اوتڻ لاءِ سنڪ ڪوڏ مان ٺهيل ٿانءُ، شنگرف پريل تارون جڙي سينگاريل، موهنجو دڙو 2500 ق.م.
357. ۽ 358. نڪر جو چئن وارا پاٽڙو ۽ ڪنگر، 2500 ق.م.
359. ڊگهي نادي گهن-رنگي جاميٽرياتي شڪلين سان، مهر ڳڙهه، 2500 ق.م.
360. ڪنجھي جي مٿي وريل ڪنن واري تسري، موهنجو دڙو 2500 ق.م.
361. ڪار ب ڊليل نڪر جون ٽي-پاسايون پٽيون، موهنجو دڙو، 2500 ق.م.
362. نڪر جا پير ستمري ايج جي هيٺين تنهن مان، هڙپا، 2500 ق.م.
363. شيون سنڀالي رکڻ لاءِ وڏي چٽسالي ٿيل نادي، نوشاري تان سڙيل ڪوئين مان لڌي، 2500 ق.م.



364



365



366



367



368



369



370



371



372



373



374



375

### نڪر جا چٽساليءَ وارا ٿانوَ، ڪوڙ ڪيون، پير ۽ چمچا

- .364 چٽسالي ٿيل مٺ، آمري، 2500 ق.م.
- .365 خاڪي نڪر جو ٿيو، 2500 ق.م.
- .366 ڪجهه آثاري دريافتون: ڪجهه شڪليون ۽ ٿانوَ اهڙا آهن جيڪي ٿي سگهي ٿو اڳوڻا ماڻهو به ڪم آڻيندا هجن.
- .367 شيون سنڀالي رکڻ لاءِ پارو، الهڏنو، 2500 ق.م.
- .368 شيون رکڻ لاءِ نادي، 2500 ق.م.
- .369 سڀيءَ جا چمچا، 2500 ق.م.
- .370 نڪر جي ڊب (ڪوڙ ڪي)، 2500 ق.م.
- .371 پيرن وارو پاڻڙو، 2500 ق.م.
- .372 نڪر جون ٽڪڙيون، 2500 ق.م.
- .373 چٽن واري نادي، آمري، 2500 ق.م.
- .374 چٽسالي ٿيل گلدان، 2500 ق.م.
- .375 اينگهائي ڊگهي ڪيل نادي، 2500 ق.م.





376



377



378



379



380



381



382



383



384



385

- نڪر جا چتسالي ٿيل تانوَ، پير ۽ گلدان
- .376 چتسالي ٿيل مائي، ڪوٽ ڏيپي، 2500 ق.م.
  - .377 چئن وارو ٿيو، ڪوٽ ڏيپي، 2500 ق.م.
  - .378 چئن واري نادي، موهنجو دڙو، 2500 ق.م.
  - .379 مٺ، 2500 ق.م.
  - .380 ڪپڙو، 2500 ق.م.
  - .381 خاڪي نڪر جي پارڙي، 2500 ق.م.
  - .382 پير، 2500 ق.م.
  - .383 وڏو ڪپو، 2500 ق.م.
  - .384 ٽنگ ٽنگ ٿيل نادي، موهنجو دڙو، 2500 ق.م.
  - .385 چتسالي ٿيل ڪوناري، نندو واري، 2500 ق.م.



386



387




388



389



390



391



392



393



394



395

### نڪر جا گھريلو ۽ پورڻ وارا تانوَ

- .386 رَڪ پورڻ لاءِ ٿيو.
- .387 ننڍو گلدان، 2500 ق.م.
- .388 اُڪر ٿيل ٿيو، 2500 ق.م.
- .389 چھنب نڪتل تري وارو ٿيو، 2500 ق.م.
- .390 چٽسالي ٿيل گھڙو، پيرڪ، دور IA، CA، 1400 ق.م.
- .391 ڪُني، 2500 ق.م.
- .392 پارڙي، 2500 ق.م.
- .393 رَڪ پورڻ ۽ بُنيءَ ۾ رکڻ وارا ٿيا.
- .394 مھرڳڙھ جا چٽساليءَ وارا تانوَ، دور V، 3300 ق.م.
- .395 پورڻ وارا ڪنگر ۽ ٿيا.





396



397



398



399




400



401



402



403



404



### اوزار، قر ۽ وندر

396. 397 ۽ 400. ڏقي جو قر يا چوٽي، 2500 ق.م.  
 398. تامي مان ٺهيل اوزار، 2500 ق.م.  
 399. ڪات ۽ ڪوڏر، 2500 ق.م.  
 401. ڪهاڙيءَ جو قر، 2500 ق.م.  
 402. چن پٿر جا قر، پٿر جا اوزار، 2500 ق.م.  
 403. (A) چقمق پٿر جو بچي پيل ٽڪر، (B) چقمق پٿر جو قر، (C) چقمق پٿر جو قر، 2500 ق.م.  
 404. راند جا شوقين ماڻهو، 2500 ق.م.  
 405. قسم قسم جا وٽ، 2500 ق.م.



406



407



408



409



410



411



412



413



414



415



416

پٿر ۽ ڌاتوءَ جا ديويون ديوتا

- .406 ماتا ديوي، هندن جي ديويءَ جي آڳوڻي، 2500 ق.م.
- .407 فينيشياڻي ديوي، انٽ، 1177 ق.م.
- .408 ماتا ديوي، 600 ق.م.
- .409 شو ۽ سائي، 600 ق.م.
- .410 رام، وشنو جي اوتارن منجهان هڪ، هندن جو رُڪيا (رڪشا) پڳڙو، 200 ق.م.
- .411 وشنو وراه-اوتار طور، مرون سُروپ، پرٿوي ديويءَ کي عميق جي پاڻين کان بچائيندي، 200 ق.م.
- .412 شو، 600 ق.م.
- .413 وٽڪنٽا، وشنو جي مرڪب منڊيءَ، 600 ق.م.
- .414 ڀشي، 500 ق.م.
- .415 واري پٿر جي پاڪسي، اوچائي 2.06 ميٽر، دور 300 ق.م - 200 ق.م، ديدار ڪنڇ، پٽنا (ايس. پي. گيتا مطابق)، پٽاليپٽرا ويجهو ڳوٺ مان لڌي. هيءَ سونهن جو اهڃاڻ آهي. اهڙي قسم جون ديويون مهر ڳڙهه جڳ کان ٺهنديون پئي آيون.
- .416 مُڪوٽو، 2500 ق.م.





417



418



419



420



421



422

### انسانن ۽ جانورن جا بتڙا

417. سنڌو تهذيب جي سونهن ۽ پيار جي ديوي، گلپتن ۽ لڙڪنڊڙ تائين جي هارن جي درجي وار مالهاڻن سان جهنجھيل، موهنجو دڙو، 2500 ق.م.

418. اگهاڙو مردائو بتڙو يا ديوتا ڪشادي چاڀئين ڏاڙهيءَ سان، مٿي تي پڳل ٽوپ پاتل، انهي ڀر ٿي سگهي ٿو ٻو وريبل سڱ هجن، موهنجو دڙو، 2500 ق.م.

419. مردائو بتڙو يا ديوتا، پڪر جهڙي (پڇي) ڏاڙهيءَ سان، مٿي تي سڱن وارو ٽوپ (پڳل) پاتل، موهنجو دڙو، 2500 ق.م.

420. زنانو بتڙو، پنهنجي کاٻي ٻي تي ننڍڙو ٻار جهلي بيٺل، موهنجو دڙو، 2500 ق.م.

421. ڪنهن ڀالو اڇليندڙ يا ناچو مرد جو ڪنجھي جو بتڙو، چانهو دڙو، 2500 ق.م.

422. ڪاشيءَ جو پولڙي جو بتڙو يا ٿاٺ، موهنجو دڙو، 2500 ق.م.

423. ڏاند جو وڏو پورو مجسمو ٺڪ واري رسيءَ سان، موهنجو دڙو، 2500 ق.م.

424. ويڙهو ڪٽو ڦوڪيل ڪنڌ سان، موهنجو دڙو، 2500 ق.م.



423



424





425



426



427



428



429



430



431



432



433



434

### انسانن ۽ جانورن جا بيتڙا

- .425 زنائو بيت، 2500 ق.م.
- .426 مردائو بيت، 2500 ق.م.
- .427 اڳهاڙو ماڻهوءَ، 2500 ق.م.
- .428 ماءُ ۽ ٻار، 2500 ق.م.
- .429 زنائو بيت، 2500 ق.م.
- .430 مردائو بيت، 2500 ق.م.
- .431 زنائو بيت، 2500 ق.م.
- .432 واڳهه جي منڍي، 2500 ق.م.
- .433 مڪوٽو، 2500 ق.م.
- .434 زنائي منڍي، 2500 ق.م.



435



436



437



438



439



440



441



442



443



444



445



446



447



448



449



450



451



452

رانديڪا بت

- 435. زنانو بت، 2500 ق.م.
- 436. زنانو بت، 2500 ق.م.
- 437. زنانو بت، 2500 ق.م.
- 438. موهنجي دڙي مان لڌل چُونءَ ۽ نورينڙي جا بت.
- 440. نڪر جو پکي، 2500 ق.م.
- 441. پکيءَ نموني سيني، 2500 ق.م.
- 442. ۽ 446. نڪر جا رانديڪا، 2500 ق.م.
- 443. ڏاند جو بتڙو، 2500 ق.م.
- 444. پوٽڙي جو بتڙو، 2500 ق.م.
- 445. نڪر جو رانديڪو، دنڀو، 2500 ق.م.
- 447. گهڻي جو ٺاهي يا ڪنجهي جو بت، 2500 ق.م.
- 448. ڏاند جو بت، 2500 ق.م.
- 449. نڪر جا گهوڙا، پيرڪ، دور A، CA، 1500 ق.م.
- 450. گينڀو، 2500 ق.م.
- 451. ڏاند جو بت چرندڙ پرندڙ ڪنڌ سان، 2500 ق.م.
- 452. سان جو بت، 2500 ق.م.





453




454



455



456



457



458



459



460

رانديڪا گاڏو ۽ انساني بت

- .453 نڪر جو ٺهيل ڏاند گاڏي ۽ جو نمونو، 2500 ق.م.
- .454 مٽي ۽ جو رانديڪو ڏاند گاڏي، 2500 ق.م.
- .455 ڪنجهي جي ٺاڻڻي، موهنجو دڙو.
- .456 ڪنجهي جي ٺاڻڻي، 2500 ق.م.
- .457 نڪر جي ڏاند گاڏي، موهنجو دڙو، 2500 ق.م.
- .458 ڪراڙي ماڻهو ۽ جي منڍي، 2500 ق.م.
- .459 مصر جي راڻي، 30 ق.م.
- .460 رانديڪو ڏاند گاڏي، 2500 ق.م.





461



462



463



464



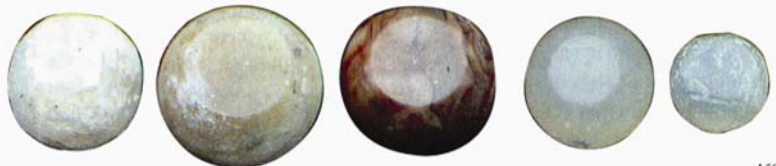
465



466



467



468

- انسانن ۽ جانورن جا بت ۽ وٽ**
461. موهنجي دڙي جو چيو ويندڙ پروهت راجا، 2500 ق.م.
462. زنانو بتڙو وارن واري پاڻي ۾ ڳاڙهي رنگ جي نشانن سان، نوشارو، 2500 ق.م.
463. مردائو بتڙو وڏي محنت سان ٺاهيل مٽي جي پوشاڪ پاتل ۽ ننڍڙو چوڪرو کڻي بيٺل، نوشارو، 2500 ق.م.
464. ويٺل مردائو بتڙو، هڪڙي اک ۾ ڪوڏي جڙيل، موهنجو دڙو، 2500 ق.م.
465. ٺڪر جو زنانو بتڙو، وڏي محنت واري طريقي سان سنواريل وارن ۽ ڳهن سان، مهر ڳڙهه، 3000 ق.م.
466. چن پٿر جي ويٺل بتڙو، موهنجو دڙو، 2500 ق.م.
467. واري پٿر جي اڪيريل منڍي، موهنجو دڙو، 2500 ق.م.
468. چانگي هڪجهڙا ڪري ٻيهاريل گولين نموني وٽ، موهنجو دڙو، 2500 ق.م.





469



470



471



472



473



474



475



476

### جايون ۽ عاج ۽ پٿر جون شيون

- 469. خانن واري ڪڇيرائين وڏي جاءِ تي سگهي ٿو پاندي جو ڪمر ڏيندي هجي، مهر ڳڙهه، 2500 ق.م.
- 470. چٽ اڪريل عاج جون پٿيون، موهنجو دڙو، 2500 ق.م.
- 471. سنڌوءَ تي موهنجي دڙي ويجهو روايتي سنڌي مهاڻن جون رهڻ واريون پٿيون، 2500 ق.م.
- 472. موهنجي دڙي مان لڌل صابئي پٿر جو ٿاڻو، جنهن تي ڏند ڪٽائي هڪ سڱو جانور ۽ سنڌو ڌرم جون ڪيتريون ئي پوتر نشانيون ڏيکاريل آهن، 2500 ق.م.
- 473. ساڻي پٿر (ابرڪ) جو پيالو، موهنجو دڙو، 2500 ق.م.
- 474. پٿر جو اڪريل وينل گهيٽو، موهنجو دڙو، 2500 ق.م.
- 475. هاڻيءَ جي پوري منڊي، نوشارو، 2500 ق.م.
- 476. پورو ٽن منڊين وارو جانور، نوشارو، 2500 ق.م.





477



478



479



480



481



482



483



484




485



486



487



488

**موهنجي دڙي جو مھرون**

- 477. موهنجي دڙي مان لٿل صابئي پٿر جي چورس مهر تي هڪ شاندار توھي واري ڏاند جي تصوير چٽيل آھي، 2500 ق.م.
- 478. موهنجي دڙي مان لٿل صابئي پٿر جون مھرون، 2500 ق.م.
- 479. موهنجي دڙي مان لٿل مينھن واري مهر، 2500 ق.م.
- 480. موهنجي دڙي مان لٿل صابئي پٿر جي مهر تي وڻ تي ويٺل هڪ ماڻھو جي تصوير چٽيل آھي ۽ هيٺان واڳھ ڪنڌ مٿي درائي انھي کي ڏسي رھيو آھي 2500 ق.م.
- 481. صابئي پٿر جي مهر سڱن واري واڳھ جي شڪل سان، موهنجو دڙو، 2500 ق.م.
- 482. صابئي پٿر جي پڪل نٿل مهر تي گھڻن قسمن جا ساھوارا گڏائي هڪ جانور ٺاھيو ويو آھي، موهنجو دڙو، 2500 ق.م.
- 483. صابئي پٿر جي مهر تي هڪ ديوتا وڻ تي چڙھيو بيٺو آھي ۽ هيٺ پوڄا ڪندڙن ۽ هڪ وڏي گھيٽي کي ڏسي رھيو آھي، موهنجو دڙو، 2500 ق.م.
- 484. اڻ پڪل صابئي پٿر جي مهر تي سڌي تري واري پيڙي اکيريل، موهنجو دڙو، 2500 ق.م.
- 485. ۽ 486. هڪ مهر جا پڙ پاسا: هڪ پاسي نندن سڱ وارو وهڙو ۽ ٻئي پاسي سواسٽيڪا جي شڪل، موهنجو دڙو، 2500 ق.م.
- 487. ۽ 488. جاميٽريائي نمونن واريون ٺڪر ۽ ڪنجهي جون مھرون، پيرڪ، بلوچستان، 2500 ق.م.





489



490



491



492



493



494



495



496



497



498



499



500

501



502



505



503



504

موهنجي دڙي جون مهورون

- .489 مهورن تي سنڌو لکت، 2500 ق.م.
- .490 ۽ 499 مهورن تي سنڌو لکت، 2500 ق.م.
- .491 وڻ ديوتا واريون مهورون، 2500 ق.م.
- .492 هڪ سڱو چنڊيل مهور، 2500 ق.م.
- .493 هڪ سڱو چنڊيل مهور، 2500 ق.م.
- .494 هائي چنڊيل مهور، 2500 ق.م.
- .496 هائي چنڊيل لڪر جي گول مهور، 2500 ق.م.
- .500 هڪ سڱو چنڊيل لڪر جي مهور، 2500 ق.م.
- .501 صابئي پٿر جون مهورون، جانورن جي شڪلين ۽ اُڪرن سان.
- .503 صابئي پٿر جي مهور، 2500 ق.م.
- .504 مهور (ايڪيڊو) منظر سان، 2500 ق.م. (هڪ ماڻهو ٻن واڳهن کي ڳٽڙ کان جهلي بيٺل).





506



507



508



509



510



511



512



513



514



515



516



517



(B)

(A)

518



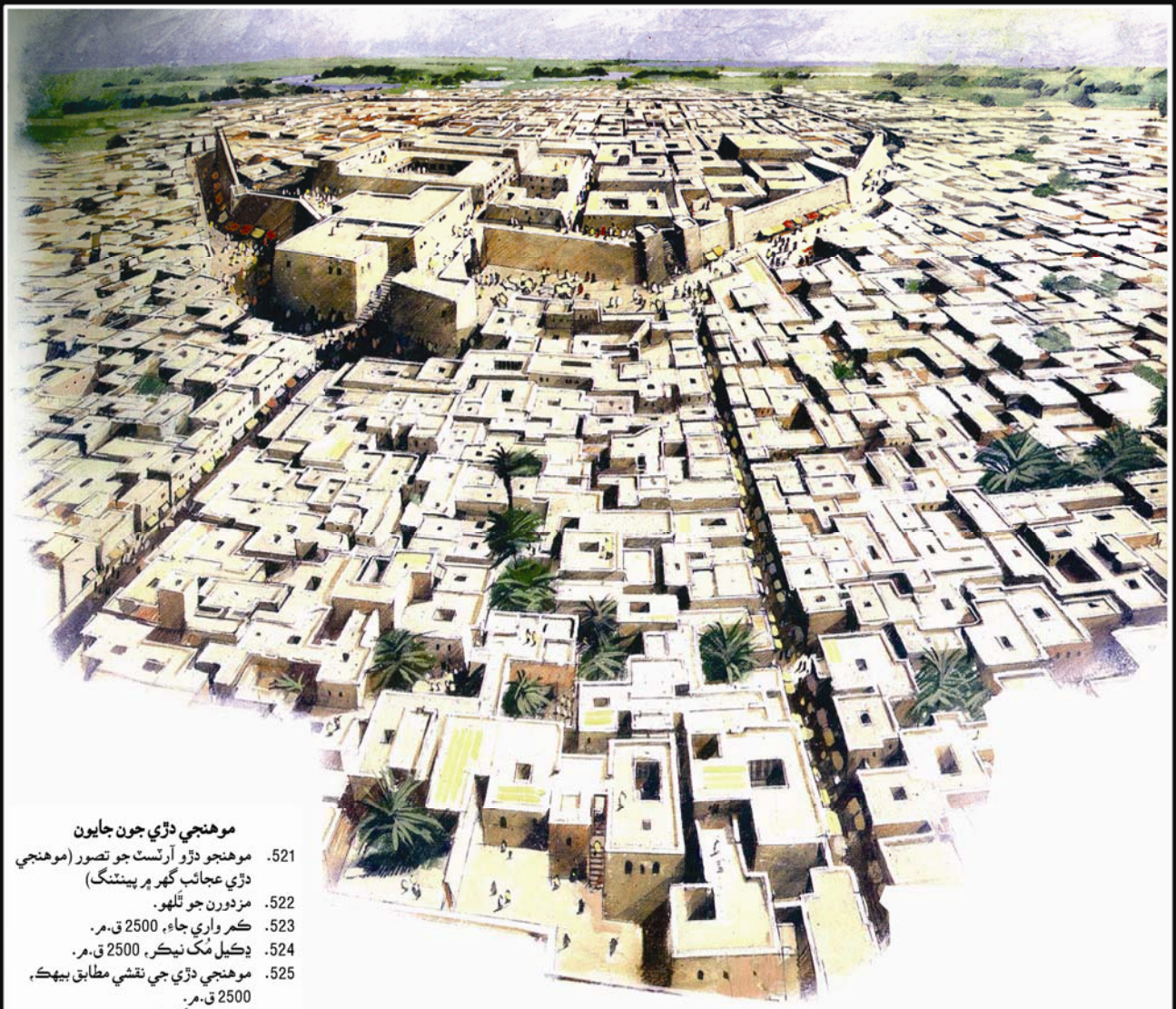
519



520

- نڪر، ڪاشي، مهرون، پٽيون ۽ پٿر جون شيون
506. نڪر جي ٽانئون تي هڪٻئي کي وڍيندڙ گولڙن واريون قسم قسم جون شڪليون، موهنجو دڙو، 2500 ق.م.
507. پيالي تي چٽيل ڌڙن، مهر ڳڙه، دور VII، 2600 ق.م.
508. نڪر جي ٽپي.
509. ٽامي جو ڪنو، 2500 ق.م.
510. چٽيل ٽپو، مهر ڳڙه، دور VII، 2600 ق.م.
511. چلو پٿر، 2500 ق.م.
512. ڪٽ جو پوکو، 2500 ق.م.
513. ساٿي پٿر (اٻرڪ) جو گلدان، 2500 ق.م.
- 514 ۽ 515. نڪر جون مهرون، 2500 ق.م.
517. مهر، 2500 ق.م.
518. (A) پٿر جو روھڙو، (B) پٿر جي روھي، 2500 ق.م.
- 519 ۽ 520. ٽامي جون پٽيون، 2500 ق.م.





521. موهنجو دڙو آرٽسٽ جو تصور (موهنجي دڙي عجائب گهر ۾ پينٽنگ)  
 522. مزدورن جو ٺاهيو.  
 523. ڪمر واري جاءِ، 2500 ق.م.  
 524. ڍڪيل سگ نيڪر، 2500 ق.م.  
 525. موهنجي دڙي جي نقشي مطابق بيھڪ، 2500 ق.م.  
 526. اوساريل ونگ وارو نيڪر، 2500 ق.م.

521



522



523



524



525



526





527






528

### شهری رتائندی

527. موهنجي دڙي جو اُن جو ڀانڊو چيو ويندڙ جا چورس بلاڪ پنشين پاسي ڏسجي رهيا آهن ۽ اڳئين پاسي مها تڙ.  
 528. موهنجي دڙي جا پڪيرائين جاين وارا الڳ الڳ پاڙا هڪٻئي سان ويڪرين گهٽين ذريعي ڳنڍيل آهن، جهڙوڪ ڊي. ڪي. جي. ايريا ۾ پهرين گهٽي، جيڪا 9 ميٽرن کان وڌيڪ ويڪري آهي، 500 ق.م.





### آڏاوتون


529. نل واري دڙي جو ان جي پانڊي وٽان هڪ عام ڏيک، 2500 ق.م.  
 530. هڪ پت جي پاڙ ۾ سيڪ کي روڪيندڙ اوساري ٿيل ڏسن ۾ اچي رهي آهي، 2500 ق.م.  
 531. مکيه گهٽيءَ ۾ ڪلر کاٺل پت، 2500 ق.م.  
 532. آڏاوتي ڏانهن، سادو ۽ ڪارج وارو، 2500 ق.م.  
 533. شهر جي هيٺاهين پاسي ۾ هيٺاهين گهٽيءَ، 2500 ق.م.  
 534. ڊڪيل ٽيڪر.  
 535. ناليءَ واري هڪ گهٽيءَ، 2500 ق.م.



536



537



538




539

**موهنجي دڙي جو جايون**

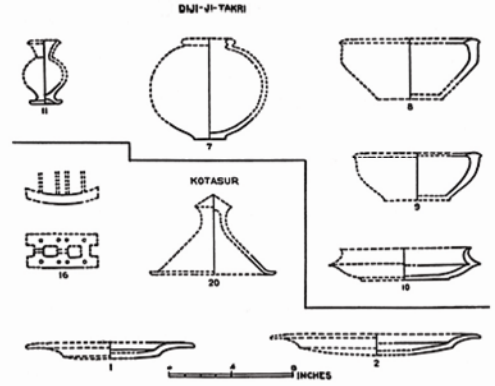
- 536. موهنجي دڙي شهر جي هيٺاهين ڀاڱي ۾ اتر کان ڏکڻ ويندڙ مکيه گهٽي، 2500 ق.م.
- 537. مها تڙ ڏکڻ پاسي کان، شايد ڌرمي رسمن لاءِ تڙ جي ڪر ايندڙ، موهنجو دڙو، 2500 ق.م.
- 538. ڀت منجهان نيڪر، 2500 ق.م.
- 539. گول کوھ، چٽر نموني گهڙيل سرن سان ٺهيل، 2500 ق.م.



سنڌو ثقافت، گل پٽڙين وارا نمونا، نڪر جا ٿانو ۽ زيور



540



541



542



543



544

Early Indus


545

AMRI  
(3700-3300 BC)



Early Indus

KOT DIJJI  
(3300-2500 BC)




Mature Indus

MOHENJO DARO  
(2350-1650 BC)



Mature Indus

CHANHU DARO  
(Contemporary of  
Mohenjo Daro)



546

540. ان جي جهڙي تي هلندڙ دور جي ڌڙائن، تصوير 545 وارين گل پٽڙين جهڙي، 2500 ق.م.
541. خيالي طور سجا ڪيل ڪجهه نڪر جا ٿانو.
542. چانديءَ جي ٿلهي تار مان ٺهيل ڳچيءَ ۽ هر پائڻ وارو هس، وچولو پاڻو ٻئي کان گرو اٿس، وچ وٽان ڪنڊي سان ڪلندو بند ٿيندو آهي، 1900ع.
543. چانديءَ جو هار، 1900ع.
544. چانديءَ جي ٿلهي ڏهري تار جو چنڊ شڪل هس، 1900ع.
545. سنڌو ثقافت ۾ عام هلندڙ گل پٽڙين واريون ڌڙائون اڄ اڪيهين صديءَ ۾ به سنڌ جي پهراڙين ۾ هلن ٿيون.
546. نڪر جون چوڙيون، چوڙا، ڪنگڻ ۽ پانهونتا.





547



548



549



550



551



552



553



554



555



556

### مُهرُون، سرون ۽ رانديڪا

- .547 .549, 551, 553, 555 ۽ 556. صابڻي پٿر جون مَهرُون ۽ انهن جا هڙپاڻي لکت ۽ سنڌو ماڻھو جي جانورن جي ڌڙائڻن وارا ڇاپا، موهنجو دڙو، 2500 ق.م.
- .548 چرندڙ ڀرندڙ منڍي، وارو ڏاند.
- .549 نل جون اڪيريل سرون.
- .550 کٽ تي ستل عورت.
- .551 جانورن نموني رانديڪا، 2500 ق.م.



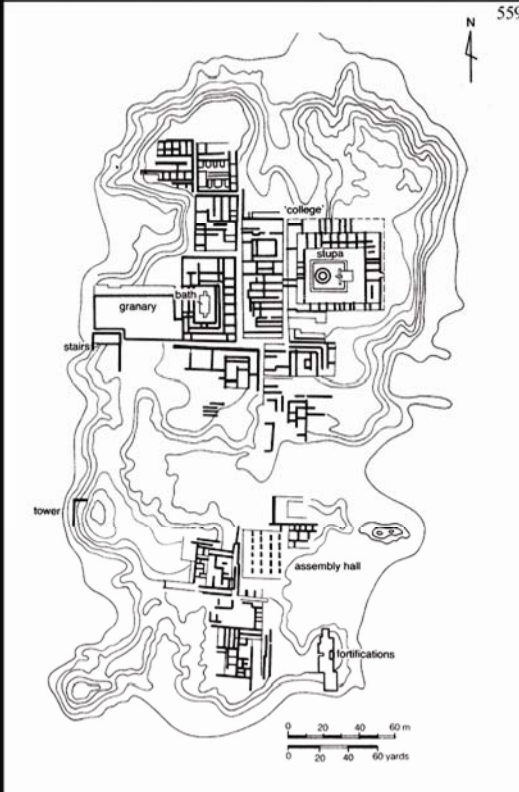




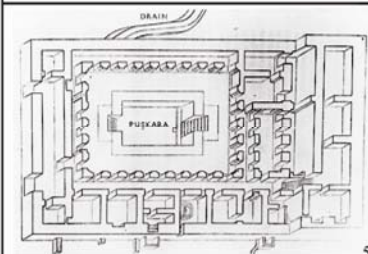
557



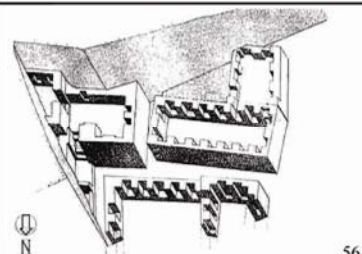
558



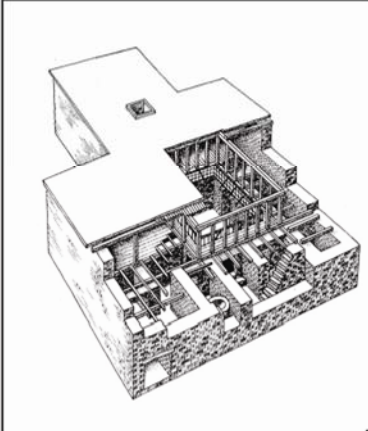
559




560




561




562



563



564



565



566

**آڏوتون ۽ رٿائون**

- 557. آمريءَ جي ڌڙي A جي جاين جي کوٽائي.
- 558. 559 ۽ موهنجي ڌڙي جو ڏٺو منظر جي رهڻ وارو علائقو.
- 560. مها تڙ، موهنجو ڌڙو، 2100-2200 ق.م. (رٿا سڄي ڪيل).
- 561. سرن جي گهر جي هر چورس وڏا تصوير، پٿين ۾ خاص نموني جا جارا ڏيکاريندڙ، پيرڪ، دور III B، 1800 ق.م.
- 562. ذاتي رهائش وارو گهر، موهنجو ڌڙو، 2000-2350 ق.م.
- 563. موهنجي ڌڙي جي مخصوص قسم جي گهر جو اندريون ڏيک (سڄو ڪيل): چوڪين سرن جو فرش، ڇت ۾ ڪاٺ جون ڪامون ۽ پٿيون، 1700-2300 ق.م. مارشل مطابق.
- 564. مها تڙ ۾ کوھ جي آڏواٽ، موهنجو ڌڙو، 2500 ق.م.
- 565. مستطيل بڻ پٿر تي ٺهيل پانت پانت زيور: هار، ڪنڻ جا جهالا ۽ پاڙيب وغيره، 1650 ع.
- 566. ڪوري اپاريل مستطيل بڻ پٿر تي گهڻين اڻين وارين ونڪن جي وچ تي ڪنول جي گل جي سڄي ۽ 3ڍ شڪل ڪوريل، پٿر جي وچ تي چوڪڙيون ڪوريل آهن، سڄي ڊزائن هيڪوٽي ۽ پٿي زنجير واري وٽ جي اندران ٺاهيل آهي، 1650 ع.

## باب ڏهون

# سنڌو ماٿر تهذيب جي ڀرڪڻ جا ڪارڻ (1,650\_900 ق.م)

### سوڪھڙو ۽ سنڌو تهذيب جو ڀرڪڻ (2,000\_900 ق.م)

اچڻ ڪري گهٽجي ويو.

هنن قبرن پاڻيءَ جي نظام ۽ سنڌوءَ جي پٽن ۾ سيلابي پوک واري سرشتي کي بلڪل ڦٽائي ڇڏيو ۽ انهي ڪري تهذيب ڀرڪي ۽ تباهه ٿي وئي. ويلر (1959) جي وضاحت ته آبادي وڌندي پٽي وڻي ۽ گڏوگڏ زميني منظر به ٽڪجي چڪو هو، مڃڻ جوڳي ناهي. ميسوپوٽام (دجله-فرات ۾ دريائي ديس) ۽ سنڌو ماٿر ٻنهي ۾ وڏن علائقن تي آثاري کوٽايون ٿيون آهن ۽ ڪن اهم مرڪزن ۾ اهڙي گهراڻيءَ سان ڪيون ويون آهن جو انهن شهرن جي آباديءَ جو ڪاٿو ڪرڻ لاءِ هاڻ ڏکو هڻڻ جي ضرورت ناهي رهي. موهنجي دڙي بابت ڪاٿو لڳايو ويو آهي ته ان جي آبادي شڪارپور جي 1941ع واري آباديءَ جيتري يعني 30,000 ماڻهو هئي، جيئن لئمبرڪ (1973) ڪٿيو، پر پوءِ جي ماهر آثار پارڪو ۽ ڪوٽائيءَ جي ڄاڻو والٽري. فيئر سروس جونير، پنهنجو محتاط اندازو 41,500 ماڻهو ڏنو آهي. انهي وڌيڪ انگ ڪرڻ به ڏنا آهن ۽ موهنجي دڙي جون گهرجون پوريون ڪندڙ چوڌاري واري علائقي بابت هي دلچسپ ڪاٿا پڻ ڏنا اٿس.

2,000 ق.م ڌاري آبهوا ۾ ڦيرو آيو، سوڪ ٿيڻ لڳي ۽ 1,800 ق.م ڌاري اهڙي اُگري ٿي وئي جو 1,750 ق.م ۾ هڙپا ۽ 1,650 ق.م ۾ موهنجي دڙي جو انت آندائين. موهنجي دڙي وارن مال جا وڃي ڏڻ ڌاريا ۽ جيئن جياپي لاءِ هٿ پير هڻندي عام ٿيندو آهي، سوڪهڙي سٽيل سڄي سنڌ ۾ رهي ڪهي ساوڪ تي جهجها ڀور چرڻ لاءِ ڇڏيائون، جنهن زمين (معنيٰ ان جي اڀت) ۽ سماج جو حال وڌيڪ بگاڙي ڇڏيو. اها عام طور تي جهڪر ثقافت سڏجي ٿي. آبهوا ۾ وڌيڪ ڦيرو آيو، 1,300 ق.م ڌاري ٺوٺ سوڪ ٿي وئي ۽ ثقافت وڌيڪ ڇڙوڇڙ ٿي وئي. اها 900 ق.م تائين هلي ۽ جهانگار ثقافت سڏجي ٿي.

### دريائي سرشتي ۾ ايل آبي ڦيرا ۽ سنڌو تهذيب جي تباهي


وڏا آبي ڦيرا هي آهن:

ڪٽڪ	22,715.0 ايڪڙ
گاه	3,097.5 ايڪڙ
وڏو مال (گاوا ۽ ماهيا ڀور)	25,812.5
ڏاند (وهڻ)	3,226.5
ڪير واريون گئون	2,610.0
وڏو مال - ننڍا ڦر ۽ ڪراڙا ڀور (نه ڪير ڏين ۽ نه وهن)	2,918.3
ڪل وڏو مال	8,754.8
مال جي چرڻ لاءِ گاهه وارو علائقو	3,278.5 ايڪڙ

- i. سنڌو، موهنجي دڙي جي ڀر ۾ پڪ سان سندس وسڻ کان وٺي وهندو آيو هوندو ۽ وهڪرو مٿاهي گهڻو ڪري يا ته اولهه پاسي هليو ويو يا اوڀر پاسي 10 کان 15 ميل يا ايترو پري جو ماڻهن لاءِ نئين هنڌ ڏانهن لڏي وڃڻ ڏکيو ڪري ڇڏيائين.
- ii. سنڌوءَ جي پٽن جو سڀ کان هيٺاهون هنڌ ان جي الهندي ۽ اڀرندي دنگن وٽ هجڻ ڪري پٽ وچ وٽان اڀريل هوندا آهن. سنڌوءَ جا گهڻي ڀاڱي شهر انهن پٽن جي وچ تي هئا، معنيٰ ته درياءَ جي پيٽ جو ائين بنو ٿي پٽي پاسي هليو وڃڻ انهن شهرن لاءِ سنڌوءَ مان پاڻي ملڻ اڻٿيڻو بڻائي ڇڏيندو.
- iii. لڳي ائين ٿو ته سنڌو درياءَ جي الهندي ڇاڙهه به اڳيئي سنڌ ڪس مان وهي پئي ۽ درياءَ پاڻ گهڻو ڪري ويجهڙ ۾ اوڏانهن هليو ويو هو. موهنجي دڙي، جهڪر، چانهو دڙي ۽ ٻين ماڳن کي هن ذريعي مان پاڻي ملڻ اڻٿيڻو ٿي ويو.
- iv. سرسوتيءَ جي ماڳن سان ائين ٿيو ته انهي درياءَ جو پاڻي ٻين هزارين ق.م جي منڍ ۾ پربتني چرپر ۽ 2,000 ق.م کان پوءِ مينهن ۾ گهٽتائي

هن مان صاف صاف پتو پوي ٿو ته سنڌ ڪيترا ماڻهو تاتڻ لائق هئي. لئمبرڪ سنڌوءَ جي آباديءَ جو ڪاٿو 500,000 کان 600,000 لڳايو، پر هي انگ تمام گهڻو محتاط آهي، ان صورت ۾ جڏهن سنڌ ۾ اوائلي ريجائي 1000 سالن کان وڌيڪ پراڻي هئي، جيئن ته وڌندڙ آباديءَ جو دٻاءُ ماڻهن جي بيڪانير ۽ بهاولپور ۾ سرسوتي ماڻهيءَ توڻي ڪڇ، ڪاٺياواڙ ۽





567



568



569



570



571

### ڪيائين جا يادگار ۽ مهرون

- .567 پرسپولس پر دیوانِ عامر، جنهن پر 10,000 ماڻهن جي ماپڻ جي جاء هئي.
- .568 ڪيائين جي هڪ گولائين مهر جي چاپ: شاهي سورمو ڪنهن سوپ جي جوش پر اسفنگسن (يوناني ڏندڪٿائي راکاس يا ديو) کي لٽن هيٺان ڪري شينهن کي مٿي ڪنيو بيٺو آهي.
- .569 پرن وارو ڏاند، بستن پر زرگز جي مقبري پر گهڙڻ واري هنڌ تان.
- .570 ڪيائين جي هڪ گولائين مهر جي چاپ، جنهن تي دارا جو نالو اڪريل آهي، تيس مان لڌي.
- .571 نقش رستم: ڪيائي بادشاهن واري ٽڪري ۽ اگني قربانگاه.

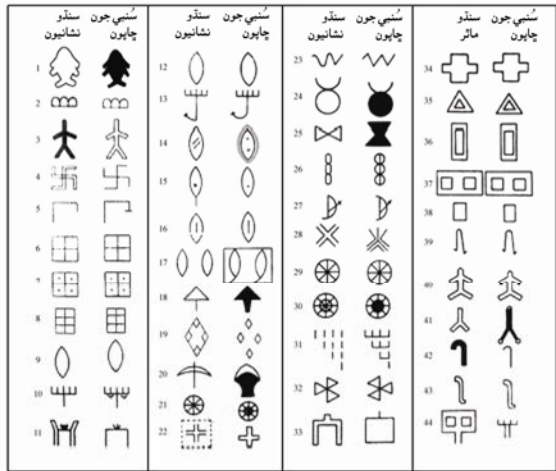
انڊونيشيا، سنگاپور وغيره سان به هليا پئي.

ان دور ۾ سنڌوءَ مان واهن ذريعي باقاعدي ريجائي اسري. چانور سيءَ کان ڏهه ميل ڏکڻ ۾ پيرڪ تان لڌو آهي. باجهري اتندي حمدت نصر (ميسوپوٽام) ۾ 3,000 ق.م ڌاري ڏسڻ ۾ آئي ۽ سنڌ سان واپار هئڻ هوندي به ان جو سنڌ ۾ هجڻ ثابت ناهي ٿيو. گرم آفريڪا (ڏکڻ صحارا) جي جُور عربستان مان ٿيندي سنڌ پهچڻ کان اڳ ڏکڻ هندستان وڃي پهتي، سو هڪ ٻيو آثاري ڳجهه آهي. چانور ڏکڻ ۽ اوڀر هندستان ۾ ۽ ويندي اتر پرديش ۾ به موهنجي ڌڙي واري جڳ ۾ گهڻو ڪري مينهائي ڪاهبو هو ۽ ريجائي نه هجڻ جي صورت ۾ سنڌ ۾ ڪاهجي نه پئي سگهيو. اهو هندستان کان چين 2,000 ق.م ۾ پهتو هو.

اتر گجرات ڏانهن لڏڻ جو ڪارڻ بڻيو، تنهنڪري سڄي سنڌ لاءِ ڏهه لکن وارو انگ پڻ هڪ محتاط ڪاٺو ٿيندو. گهڻي ڀاڱي ليڪڪ اهو وساري ويٺا آهن ته مينهن هاڻوڪي کان اڳوڻا پوندا هئا. ٿر ۽ ڪوهستان هاڻوڪيءَ کان ٻيڻ ٿيڻ تي آبادي تائيندا هوندا.

### پرڏيهي واپار


عام طور سمجهيو وڃي ٿو ته سنڌ جا ٻاهرين دنيا سان لاڳاپا ڇڄي ويا هئا، پر شام ۾ 1,760 - 300 ق.م تائين اڳ جو لونگ پيل ٿانءُ هجڻ ٻڌائي ٿو ته لاڳاپا جهڪر جڳ ۾ هند جي بندرگاهن رستي نرڳو ميسوپوٽام پر



572




575



573



574



577

سنڌو نشانين، ٿانوءَ ۽ پٿر جون شيون

572. سنڌو ماٿر مُهرن ۽ سُنبي چاپ سڪن جون نشانين پيٽيندڙ ٿيل، مارشل 1931.

573. جهڪر مان لڌل شيون.

574. جهانگار جا ٿانوءَ، ڍرڪندڙ سنڌو ثقافت جي پويانڙيءَ (1100-900 ق.م) دوران ٺهيل.

575. جهڪر جا ٿانوءَ، ڍرڪندڙ سنڌو ثقافت جي اڳيانڙيءَ (1650-1300 ق.م) دوران ٺهيل.

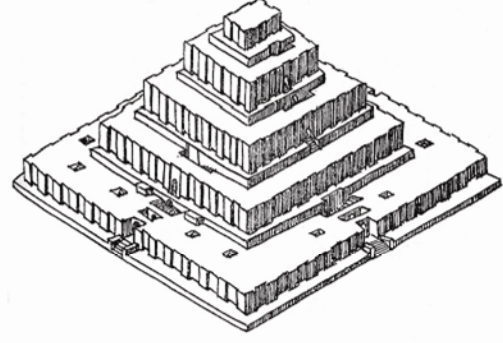
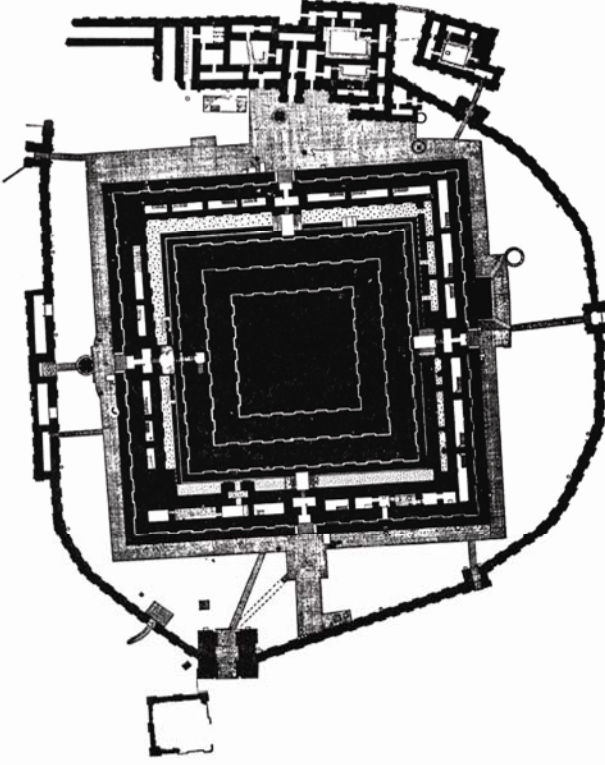
576. سمٽري ايج جا ثقافتي ٿانوءَ، ڍرڪندڙ سنڌو ثقافت (1750-1700 ق.م) جا.

577. گهٽ مُلهين پٿرن جا مٿيا ۽ ٿانوءَ، برهمڻ آباد-منصوره مان.

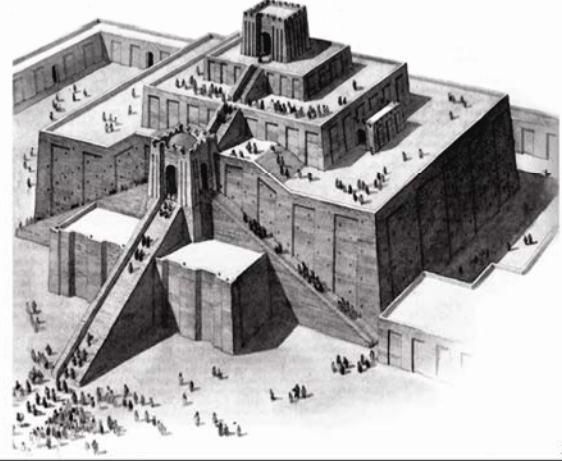
576



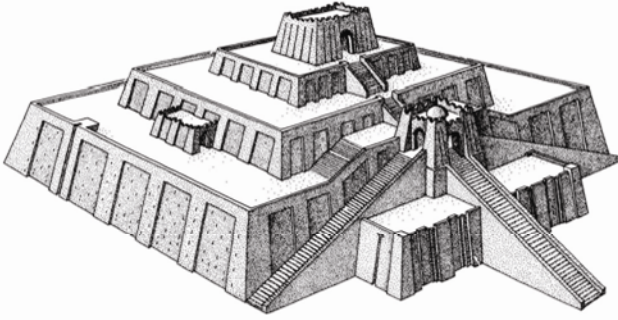
578




579



580



581



582



583

## زگورث

(بابلي مذهبي عمارت جو ڏاڪن وارو مستطيل منارو، جيڪو هيٺان ويڪرو ۽ مٿي سوڙهو ٿيندو ويندو آهي، مصري اهرام سان گهڻو ملندڙ)

578. ٽچوگا زانبل واري زگورث جي رٿا.

579. ٽچوگا زانبل وارو زگورث سڄو ڪيل.

580. زگورث، 500 ق.م.

581. زگورث.

582. زگورث، 500-1000 ق.م.

583. زگورث، 2500 ق.م.



## ريجاڻي (700\_519 ق.م)

مدد ڪئي، جنهن سان آبادي ۽ ڀر واد آئي ۽ انهي وري ريجاڻي ۽ ذريعي وڌ ۾ وڌ بنيون ٺاهي سنواري پوک لائق بڻايون. ڇيهه نتيجو ٿيو گئوچرن يا رڪن ۾ گهٽائي ۽ انهي جي ڪري ماس جي پيداوار ۾ گهٽتائي. هن مرحلي تي برهمڻ مجبور ٿي سموري آبادي تي ماس واپرائڻ تي پابندي مڙهي ڇڏي، رڳو پاڻ کي ڇڏي. برهمڻ مت جي ان فرمان خلاف ڪاوڙ ڪروڙ ٻُڌ (566 - 486 ق.م) جي مهنداريءَ هيٺ ٻُڌ مت جي پڪڙجڻ ۾ مدد ڪئي، جنهن ماس واپرائڻ جي جهل هر ڪنهن لاءِ ڪري ڇڏي. ٻڌ مت جي شروعات ڏکڻ ايشيا، سنڌ سميت، ۾ ريجاڻي زراعت جو پوئتي پوڻ ۽ ساماڻل سنڌو ثقافت جي ڍرڪڻ کان وٺي آباديءَ جو گهڻو وڌي ويو، پر بنيءَ جو ايترو آدم تاتي نه سگهڻ هوندي.

سنڌ ۾ ٻڌ مت جي اچڻ کان گهڻو اڳ جين مت (ورڌمانڊ جَنَٽا پُٿرا - 599-527 ق.م جي مهنداريءَ ۾)، جنهن جي سکيا ٻڌ مت سان ملندڙ جلندڙ هئي، کي مڃتا ملڻ مان پڌرو ٿئي ٿو ته برهمڻ مت جي مخالفت واريون حالتون سنڌ ۾ بين هنڌن کان گهڻو اڳ راس ٿي چڪيون هيون. ان جو ڪارڻ ٿي سگهي ٿو ريجاڻي ۽ هيٺ وڌيل پڪيڙ ۽ آباديءَ ۾ واڌ ٿيا هجن، جن جي ڪري گئوچر گهٽجي ويا ۽ ان ڪري وري ماس جي ڪوت پيدا ٿي. هن عرصي دوران بهار مان ساڳ جو ڪاٺ گنگا رستي جمنا آندو ويندو هو ۽ اتان اٺن تي لڏي ستلج تائين آڻي اتان سنڌوءَ ۾ لوڙهي سامونڊي بندرن تان ميسوپوٽام (پهريائي ڏيس - هاڻ عراق) موڪلڻ لاءِ لڏيو ويندو هو. پر ڏيهه ويندڙ مال ۾ زرعي پيداوار کان سواءِ ٻين اسمن ۾ ٻن ٿوهن وارا اٺ، عاج ۽ هاڻي شامل هئا.

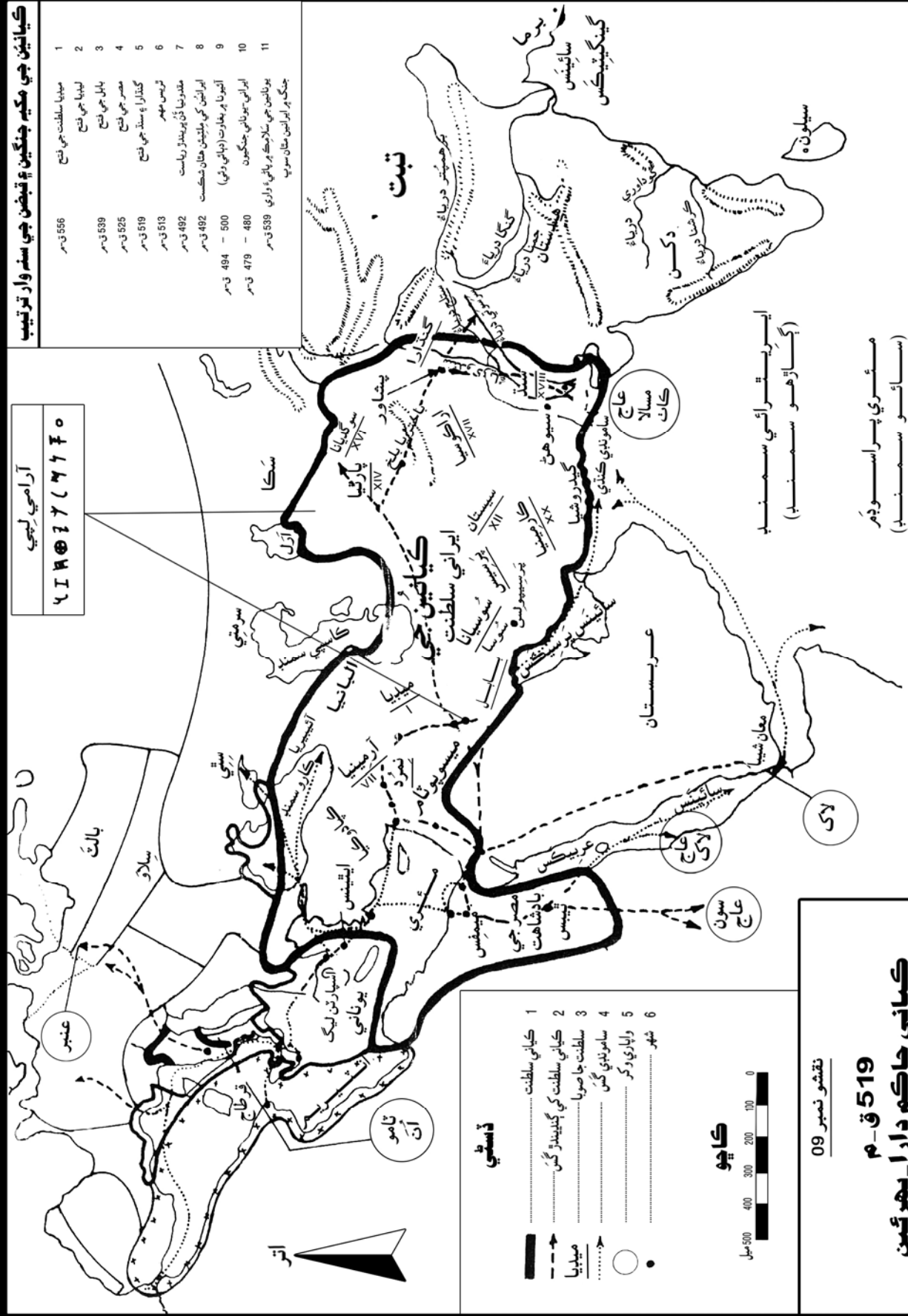
600 ق.م ڌاري ڏکڻ ايشيا جي اترين ڀاڱن ۾ ويدي قبيلن جون سورهن وڏيون رياستون ٻُجهن ٿيون. انهن سورهن رياستن ۾ هاڻوڪي دکن رياست، بنگلاديش، سنڌ، گجرات ۽ ڪاٺياواڙ شامل آهن. سنڌ انهن ڏينهن ۾ سنڌو سڏبي هئي ۽ هاڻوڪا بهاولپور، سکر، خيرپور ۽ نوابشاهه گهڻو ڪري ساويرا (ساوڙا) سڏبا هئا. هيستائين نام نهاد ويدي آريا، جيڪي اصل ۾ لاڏاڻو ڏنار هئا، پنجاب ۾ زرعي زمينن تي وسي ويهي چڪا هئا. اهي پڪ سان سانوڻيءَ واري ريجاڻيءَ ۾ لڳي ويا هوندا، جيڪا سانوڻيءَ جي پوکن جهڙوڪ چانورن، جُور ۽ باجهريءَ جي 1,900 - 1,600 ق.م ڌاري اچڻ کان پوءِ چڱي ترقي ڪري چڪي هئي، ۽ پڪ سان وڌيڪ بنيون واهن ذريعي ريجاڻيءَ هيٺ آڻڻ لاءِ مٿا ڪٿا ڏنا هوندا آهن، بجاءِ رڳو سيلابي پوک تي پاڙڻ جي، جيڪا سنڌوءَ ۾ سوڪهڙي واري آبهوا سبب پاڻي گهٽجي ويو ڪري پڪ سان گهڻي گهٽجي وئي هوندي. اها H قبرستان واري جڳ ۾ تباهه ٿي وئي هئي ۽ جُهڪر ۽ جهانگار وارن پڪ سان تيستائين سڌاري ورتو هوندس. آرين جو 800 ق.م کان وٺي وارو اوج ريجاڻي زراعت جي ڪري ٿي ممڪن ٿيو هوندو. آڳاٽي يوناني ۽ عبرانيءَ منجهان خروشتي لپيءَ جو نسرڻ ڏکڻ-اوڀر يونان ملڪن سان وڌندڙ واپار پڌرو ڪري ٿو ۽ اهو واپار وري واڌو زرعي ايت جو نتيجو ٿي سگهي ٿو، جنهن جي ڪري شهري زندگيءَ سان گڏوگڏ هنرمند پورهيتن جي اسرڻ ۾ پڻ مدد ملي. واڌو زرعي ايت ڌرمي ۽ فلسفيائين ڏکڻ کي پڻ متحرڪ ڪيو. نتيجي ۾ برهما، اوائلي اُپنيسڊ ۽ سوتر لکيا ويا ۽ ٻڌ مت ۽ جين مت پڻ اسريا. اهو نتيجو ڪيڻ مناسب ٿيندو ته ويدي قبيلن ڏکڻ ايشيا ۾ ريجاڻي زراعت جي واڌ ويجهه ۾



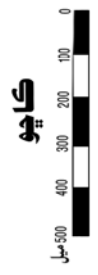
**کیانیین جي مکیم جنگین ۽ قبضن جي سمر وار ترتیب**

1	میدیا سلطنت جي فتح	556 ق-سمر
2	لیڈیا جي فتح	539 ق-سمر
3	بابل جي فتح	525 ق-سمر
4	مصر جي فتح	519 ق-سمر
5	گٹارا ۽ سنڌ جي فتح	513 ق-سمر
6	تیس مہر	492 ق-سمر
7	مقدونیا کان پرستار ریاست	492 ق-سمر
8	ایرائین کی بادشاہت خٹان شکست	500 - 494 ق-سمر
9	آئوریا پر بغاوت (دانی وشی)	480 - 479 ق-سمر
10	ایرائی-یونانی جنگون	480 - 479 ق-سمر
11	یونانین جي سلاطه پر پانی، واری، 539 ق-سمر	539 ق-سمر

آرامی لپی  
𐎧𐎺𐎠𐎢𐎡𐎹



- دَستی**
- کیانی سلطنت
  - کیانی سلطنت کی گیندو گس
  - سلطنت جاصورا
  - ساموندي گس
  - واری وکر
  - شہر



نقشو نمبر 09

**کیانی حاکم دارا پھر گین**

**جي سلطنت**

## ڪيائي ۽ سنڌ ۾ ريجائي (400\_519 ق.م)

ڪيائين، سلطنت ڪي هلائڻ لاءِ اصول ٺاهيا؛ ڪرڙو انتظامي ڪنٽرول، وقفي وقفي سان بنا اڳواٽ ڄاڻ ڪرڻ جي پڙتال، شاهي سيڪريٽري يا ٻڌڻ وارو (بادشاهه جا ڪن) جيڪو سلهاڙيل گورنر جي هيڊڪوارٽر سان هجي پر رپورٽ سڌي بادشاهه کي پهچائي، آزاد فوج جيڪا سڌي سنئين بادشاهه آڏو جوابده هجي، جاسوسيءَ جو نظام، رهنما بئين جي اشارن ۽ رستن جي ڄار جو استعمال. انهن سمورين شين ڪيائين ڪي صوبن ۽ ماڻهن تي پڪي پڪڙ ڏني. ڪنهن امير کي يا شاهي گهراڻي ۾ ڌيءَ جو سڱ آڇڻ بادشاهه سان وفاداري ليکبو هو. هندستان ۾ اهو دهليءَ جي سلطانن ۽ مغلن رائج ڪيو، جن عورت لاءِ سخت پردو رائج ڪيو - نڪي عربن، جيئن عام طور سمجهيو وڃي ٿو.

ان جڳ جا مکيه فصل هئا: چانور، ڪڻڪ، ڦٽيون، ڪمند، تيلي بچ، ٻاجهري، جُور، داليون، انب، پير، ڪتل ۽ ليمي نسل جي ميون جون ڪجهه جنسون. جيڪو واڌو ٿيو سو سدائين ٻين ملڪن ڏانهن اماڻيو ويندو هو. نيئر ۽ اڏاوتي ڪاٺ ان جڳ جا صنعتي وڪر هئا. گني (ڪمند) جي ڪنڊ يورپ وارن پهريون ڀيرو پنجاب ۽ سنڌ ۾ سڪندر جي اڳواڻيءَ ۾ 326-324 ق.م ۾ ڏني. اها هتان دوا طور اٺين صدي عيسويءَ تائين انهن علائقن ڏانهن ويندي رهي، جيڪي ڪيائين ڪنهن زماني ۾ فتح ڪيا هئا.

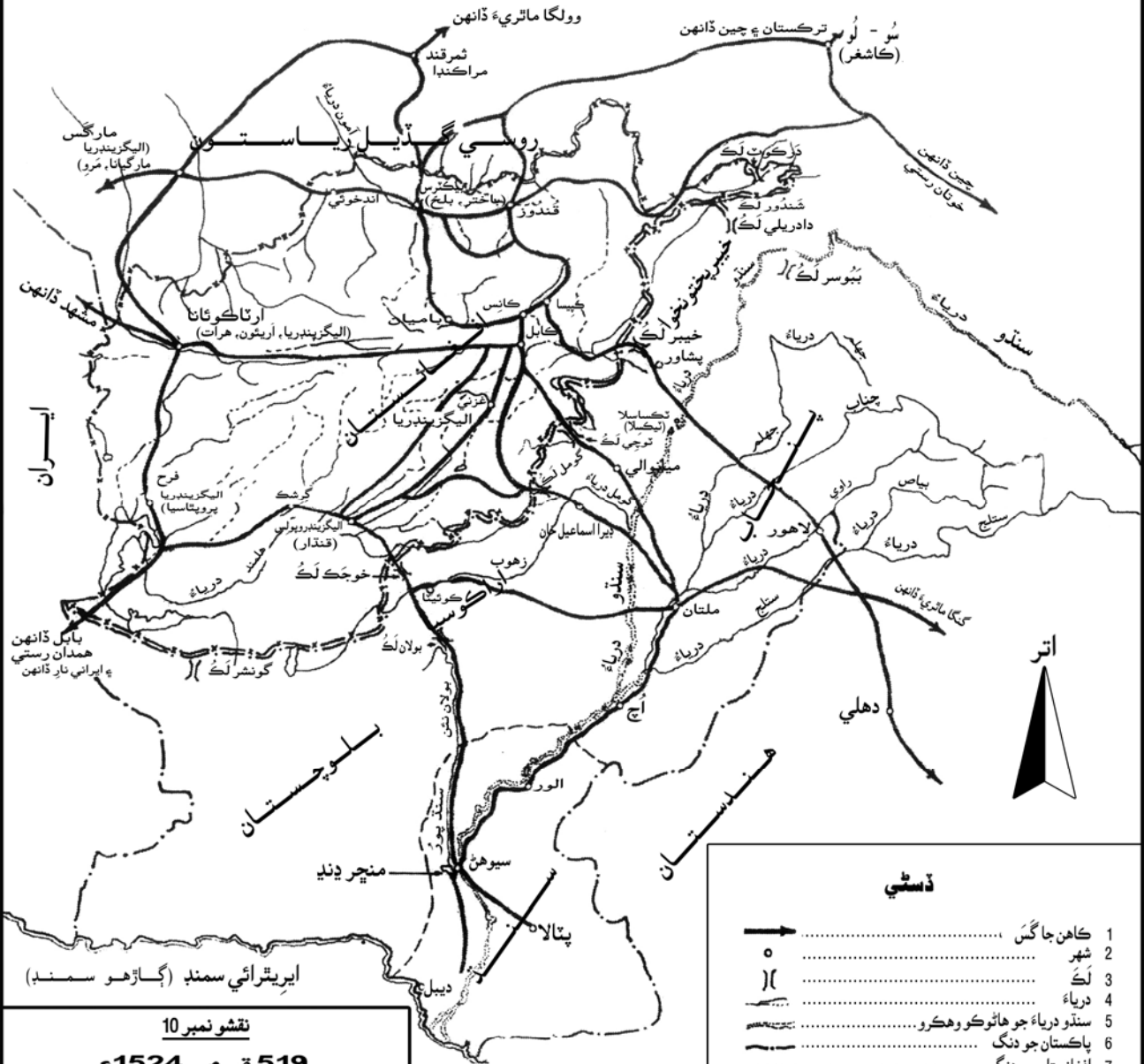
سنڌو، واپار لاءِ پڻ هڪ اهم آبي گس هو. ان مان وهندڙ پاڻي گهڻو گهٽ علائقن جو هوندو هو ان مال جي پيٽ ۾ جيڪو اهو تبت ۽ سنڪيانگ سوڌو ڏکڻ ايشيا جي سمورن اترين ڀاڱن ۽ ويندي وچ ايشيا کان پنهنجي چوڙ ويجهو وارن بندرن تائين وهائي پهچائيندو هو. عر جي ٽئين گهراڻي تائين اڳ ميلوها جي ملڪ (سنڌ) مان ڪاٺ به دريائي ديس (ميسوپوٽاميا) ڏانهن ويندو هو. اهو پڪ سان اترئين ڀاڱي مان سنڌوءَ رستي ايندو هوندو. سنڌ، پرڏيهه ڏانهن ڪپهه/سُٺ/ڌاڳو، اُن (ڪڻڪ، چانور، جُور، ٻاجهري، داليون ۽ تيلي بچ)، نيئر، آرينا (مِجڻ)، عاج، مسالا، چمڙو، اڏاوتي ڪاٺ ۽ ڪنڊ موڪليندي هئي. پرڏيهه مان وٺڻ جا ڪنٽور (لاڪ وغيره)، تامو، سون ۽ اُن گهرائيندي هئي. سنڌ ۾ ٽيڪس (ڍل) اوڳاڙيءَ جو وڏو ذريعو بڻي هئي. ڍلون پنڌاڻ ٿيل هونديون هيون ۽ ساڳي ريت سنٽراپين تي رقمون پنڌاڻ ٿيل هونديون هيون، جيڪي انهن کي اوڳاڙي، مرڪزي خزاني ۾ جمع ڪرائڻيون هونديون هيون. ٽيڪس جو بار تمام گرو هوندو هو،

ڇهين صدي ق.م جي وچ تي ڪيائين جي سربراهيءَ ۾ دنيا جي پهرين عظيم سلطنت اڀري، جيڪا 519 ق.م تائين پڪڙجي اوڀر ۾ هاڻوڪي پاڪستان کان وٺي اولهه ۾ نيپل جي ماتريءَ تائين، اتر ۾ يونان تائين ۽ ڏکڻ ۾ عربي سمنڊ تائين وڃي پهتي. راج گهراڻي جا راجا هئا:

نالو	دور
سائرس-1	640 - 600 ق.م
ڪمبائيسيس-1	600 - 559 ق.م
سائرس-2	559 - 530 ق.م
ڪمبائيسيس-2	530 - 522 ق.م
برديتا	522 ق.م
دارا-1	522 - 486 ق.م
زيرگوز	486 - 465/64 ق.م
اتازيرگوز-1	465 - 425 ق.م (پنهنجي چاچي هتان مارجي ويو)
دارا-2	426 - 404 ق.م (محلاتي سازش سبب مارجي ويو)
اتازيرگوز-2	406 - 359 ق.م
اتازيرگوز-3	359 - 337/38 ق.م
آرسييس	338 - 336 ق.م
دارا-3	336 - 330 ق.م

سنڌ، دارا-پهرئين 519 ق.م ۾ فتح ڪئي. سلطنت ٻاويهين سنٽراپين (صوبن) ۾ ورهايل هئي ۽ هر هڪ جي سربراهي شاهي گهراڻي جي ڪنهن ماڻهوءَ وٽ گورنر طور هئي. هاڻوڪو پاڪستان ٽن صوبن ۾ ورهايل هو: گندارا (خيبر پختونخواهه ۽ اتر پنجاب)؛ هندو يا سنڌو (ملتان کان سامونڊي ڪنڌيءَ تائين ويهين سنٽراپي ۽ ڪڇ) ۽ گيدروشيا (هاڻوڪو بلوچستان ۽ ان جي ڀر وارا ايران جا علائقا). ٿر، واڙي ۽ چولستان تي گهڻو ڪري انهن جو ڪنٽرول نه هو، ڇو ته اهو لاڏاڻو ڌارن جو آزاد علائقو هو. اتازيرگوز-1 جي سربراهيءَ ۾ سلطنت هيٺي ٿيڻ شروع ٿي ۽ سنڌ ٿي سگهي ٿو ته 450 ق.م يا دير ۾ دير 400 ق.م تائين آزاد ٿي وئي هجي، جڏهن مصر پڻ آزاد ٿي.





نقشو نمبر 10  
**519 ق.م - 1524 ع**  
**کیانین، مقدونین، باخترین،**  
**سینین، پارتین، گشانن ۽ ارغونن**  
**جا وچ ایشیا مان افغانستان رستي**  
**سنڌ تي ڪاهڻ جا گت**

**دستي**

- 1 ڪاهن جا گس
- 2 شهر
- 3 لڪ
- 4 درياءَ
- 5 سنڌو درياءَ جو هاڻوڪو وهڪرو
- 6 پاڪستان جو دنگ
- 7 افغانستان جو دنگ
- 8 پاڪستان ۽ افغانستان جو دنگ

**ڪاچو**

0 100 200 300 ميل

**نوٽ:**  
 رڳو عربن جا گس هنن کان مٿ هئا، جن مڪران واري سامونڊي ڪنڌيءَ ۽ سنڌ رستي ڪاهون ڪيون. دهليءَ جا حڪمران سنڌ لاءِ دهلي-ملتان گس وٺندا هئا. سنڌ تي دهليءَ مان ڪاه صرف تڏهن ٿي سگهندي هئي، جڏهن انهن حڪمرانن جو ملتان ۽ بهاولپور پرڳڻن تي پورو ڪنٽرول هجي. اهڙين ڪاهن جي نتيجي ۾ رڳو ٿوري عرصي لاءِ سنڌ تي ڪنٽرول ٿي سگهيو. ان صورتحال کي منهن ڏيڻ لاءِ راه ۽ برهمڻ ملتان تي قبضو ڪيو. عربن به ساڳيو ڪم ڪيو.  
 محمود غزنوي ۽ محمد تغلق سنڌ تي رڻ ڪڇ رستي ڪاهون ڪيون، ڇو ته انهن وٽ ٻي ڪا واٽ ٿي نه هئي.  
 450-600 ع جي وچ تي سخت ڏڪار وارين حالتن هيٺ ڪيائين دنيا جي پهرين وڏي سلطنت اڏي، جنهن ۾ ٿي قديم تهذيبون نيل، فرات ۽ سنڌو شامل هيون. هنن ٽن علائقن وادو اُن ٿي اُپايو، جنهن سان وچ ايشيا جي وڏي پکيڙ رکندڙ ٺوٺ علائقن جي ماڻهن جو پيٽ پلجي سگهيو ٿي. ڪيائين ۽ انهن کان پوءِ اچڻ وارن وچ ايشيائين جهڙوڪ باختر يونانين، سينين، پارتين ۽ ڪشانن زرعي ايت کي همٿايو، پر ڳرا ٽيڪس لاڳو ڪيائون. سلطنت ٽيڪس جي بار هيٺ اٽڪل هڪ صديءَ اندر ٿي ڊهي پئي. ڪيئن به، پر دنيا کي پهرين عظيم انتظامي جوڙجڪ ڏني ويا، جيڪا اڳتي وارن جي تجربن جو بنياد بڻي.

پکڙيل زراعت جو ئي نتيجو آهي، جنهن انهن کاتن رکڻ جي ضرورت پيدا ڪئي. خروشتي اڳيئي گنڌارا پرڳڻي ۾ ڇهين صديءَ ۾ اُسرِي چڪي هئي. برهمي آئيونا 483 ق.م ۾ پڌري ٿي. سنڌ، جيڪا موهنجي دڙي جي 1,650 ق.م ۾ ڦٽڻ کان پوءِ ڄڻ بڻجي چڪي هئي، تنهن ۾ ٻيهر سنڌو لکت جهڙي ڪا لکت اچڻي هئي. اها زراعت جي، پنهنجي عروج وقت، وڏي سوڀ هئي. سنڌ 450 - 400 ق.م جي وچ تي ڪيائي راڄ مان پاڻ آجو ڪرايو ۽ ڪوڙ ساريون ننڍيون ننڍيون بادشاهيون ٺهي ويون، جيئن سڪندر 325/324 ق.م ۾ اچي ڏنيون. لڳي ٿو ته سني بندوبست سان ريڄائي نظام هلايائون پئي، ڇو ته مقدونين سان مهاڏو هڪ ڀاڻو ۽ سڪي ستابي سنڌ اٽڪايو هو.

جيئن اڳ ڄاڻ ڏني وئي آهي ته سنڌو-گنگا پٽن ۾ ريڄائي رٿائن جي سار سنڀال لاءِ هر ڪور يا ڪسيءَ تي ننڍن ڏاڍن مڙسن ۽ جن واهن منجهان اهي ڪورون نڪتيون ٿي، تن جي سار سنڀال لاءِ ٿورو وڏن ڏاڍن مڙسن ۽ بادشاهن جو هجڻ ضروري هو. بادشاهه جو اختيار ڪنهن ممڪن ريڄائي ايڪي جي لڳ ڀڳ سمورن واهن تي هوندو هو. سنڌ جون جيڪي الڳ الڳ بادشاهيون سڪندر ڏنيون سي ريڄائي ايڪي واري هن سرشتي ۾ بلڪل ٺهڪي ٿي آيون. جيئن ته درياءُ رکي رکي وهڪرا مٽائيندو رهندو هو، سو ريڄائي ايڪا مٽبا رهندا هئا ۽ بادشاهين جا دنگ به مٽبا رهندا هئا. نقشي نمبر 11 (326 - 324 ق.م) تي اک وجهڻ سان چٽو ڏسڻ ۾ ايندو ته:

1. سنڌو درياءُ جي اوڀر، پر ڪوٽ ڏيجيءَ کان مٿي، وارو علائقو (روهڙي ۽ گهوٽڪي سب ڊويزنون) هڪڙو ريڄائي ايڪو هوندو.
2. سنڌو درياءُ ۽ سندس الهندي ڇاڙهه جي وچ تي ٻيٽ روپ وارو علائقو ٻيو ريڄائي ايڪو ٿي سگهيو ٿي.
3. سنڌوءَ جي الهندي ڇاڙهه کان اولهه پاسي وارو علائقو ٽيون ريڄائي ايڪو هوندو.
4. سنڌوءَ جون ٻه وڏيون ڇاڙهون پراڻ ۽ ڪلري به ٻيا ريڄائي ايڪا هئا.

ڇو ته سون جي حساب سان سنڌ 360 ٽئلينٽ سون پيريندي هئي (ٽئلينٽ سون، چانديءَ ۽ ٻين مادن جو پراڻو ماڻ هو. 1 ٽئلينٽ اٽڪل 26 ڪلوگرام جي برابر هو. مطلب ته سنڌ تي اٽڪل 9,360 ڪلوگرام يا لڳ ڀڳ 10 ٽن سون پنڌاڻ هو - سنڌيڪار). ٽيڪس سنڌو (هندو) سٽراپيءَ يعني ملتان کان ڪڇ تائين تي مڙهيل هئا. ان کان سواءِ مقامي طور سمورا انتظامي ۽ فوجي خرچ به پاڻ پيريندي هئي. سنڌ کي هر سال 30 ٽن چانديءَ فوج ۽ دربار لاءِ سال جي چئن مهينن جي رسد يعني مقامي گورنر جي 800 ساني گهوڙن ۽ 1600 گهوڙين لاءِ گاهه، گورنر جي ڪتن لاءِ ڪم ايندڙ ساز سامان لاءِ چئن وڏن ڳوٺن مان ٽيندڙ ڪمائي پڻ ڏيڻا هوندا هئا ۽ پڇاڙيءَ ۾ گورنر ۽ شاهي گهراڻي جي حرم لاءِ هر سال 500 چوڪرا ڪٽ (خصي) ڪيا ويندا هئا. دارا-پهرئين جي دور ۾ سون ۽ چانديءَ جا سڪا ڏيئي لپيٽيءَ جي ذريعن طور ڪم اچڻ عام ٿيا ۽ ان سان واپاري لاڳاپن ۾ اڳ جي پيٽ ۾ سولائي پيدا ٿي.

دارا-1 پنهنجي بحري بيڙي جي سپهه سالار اسڪائيلڪس کي پشاور کان هيٺ سنڌو درياءُ وٺي سمنڊ تائين ۽ اتان بلوچستان جي سامونڊي ڪنڌي وٺي بحرين، عربستان اُپٻيٽ جي سامونڊي ڪنڌيءَ ۽ ڳاڙهي سمنڊ جي مصر جي اڀرندي واري سامونڊي ڪنڌيءَ تائين آبي گس ڳولڻ جو ڪم سونپيو. نيل کي وري نٿو واري ڦٽل واه جي مرمت ڪري ڳاڙهي سمنڊ سان ڳنڍيو هو. ائين سنڌ کي مصر سان ۽ ٻنهي ملڪن کي فارس نار سان ڳنڍي سمورين سٽراپين جو واپار اوسارڻو هو. سنڌ، ڪيائي سلطنت کي ٽيڪسن جي وڏ ۾ وڏ رقم ڏيندي هئي، جنهن مان سنڌ ۾ دارا-1 هٿان فتح ٿيڻ کان اڳ ٿيل ريڄائي پڪيڙ پڌري ٿئي ٿي.

ڪيائين زراعت ۾ پنهنجي پتي ناڙيءَ وارو هڙ هتي آڻي ملائي، جيڪو اڻندي بابلين ٺاهيو هو. بلوچستان ۾ ڪاريزون آندا آهن. لکت، جنهن جي سرڪاري عملدارن کي کاتا رکڻ لاءِ ضرورت پوندي آهي، جو استعمال انهي



585



586



587

آرامي، خروشتي لکتون ۽ سني چاپيل سکا  
 585. اشوڪ جي آرامي (پراڻي سامي نسل جي ٻولي)  
 اُڪر، پُل ڏرونٽا، افغانستان.  
 586. هندي سني چاپيل سکا، موهنجي دڙي لکت  
 کان متاثر.  
 587. منيندر جي خروشتي اُڪر (175 ق.م)، باجوڙ،  
 خيبر پختونخوا. خروشتي ٿي سگهي ٿو سنڌ ۾ به  
 عام هلندي هجي.





589



590



591



592

### ڪيائي دربار ۽ يادگار

588. بادشاه دارا پرسپولس پر پنهنجي شاهي محل پر ميديا جي هڪ اعليٰ عملدار جو آديا ۽ ڪندي ڏيکاريل، 500 ق.م.
589. (مٿين) نقش رستم وٽ ساساني ڪوري اياريل ٽڪري، شاپور-1 (241-272ع) جي بن رومي بادشاهن مٿان سوڀ جي تصوير سان. (هٿين) نقش رستم وٽ ساساني ڪوري اياريل ٽڪري، بهرام-2 (276-293ع) جي هڪ گهوڙي سوار جنگ ڏيکاريندڙ.
590. دارا-1 جو ٽڪريءَ ۾ ڪوريل مقبرو، پرسپولس، ايران. ايرانيون جو سٺيون شيون چوندي ڪوريل وارو اصول. ايرانيون پنهنجي مفتوح محڪومون جون اڏاوتي ڏانءَ واريون روايتون ڪم آڻيندي هڪ بيباڪ، سٺين شين جو ڳولائو انداز جوڙيو؛ نلھن وارو ديوان عام ميديا، الهندي ايران، تان ڪنيائون، اياريل ڪوريل ميسوپوٽام تان، پٿر جي ڪم واريون نيڪنيڪون يوناني، دروازي ڏانهن وڃڻ وارا رستا مصري ۽ پهاڙ ڪوريل مقبرا جابلو يورارتو (هاڻوڪي ترڪي ۽ آرمينيا جي دنگن تي) تان. ايراني حاڪم دارا پهرئين (522-486 ق.م.) جو پهاڙ ڪوريل مقبرو پرسپولس پر ايراني راڄڌانيءَ واري محل جي هڪ مهاڙيءَ کي تازو توانو ڪري ٿو.
591. بستن پر ڪوري اياريل دارا جي منڍي.
592. پراڻي پوشاڪ: پرسپولس، ايران، پر هڪ رسمي ڏاڪڻ تي ڪوري اياريل پٿر مٿن چٽيل ماڻهن جي پوشاڪن ۾ فرق ذريعي وسيع ايراني سلطنت (550-331 ق.م) جي ماحولياتي انيڪتا پٿري ڪن ٿا. ڪوسن ميداني علائقن وارا گهر گهلا ۽ ڊگها چوڻا پائڻ ٿا، جڏهن ته ٿڌن جبلن جا گهوڙيسوار پاڄاما، ڪوٽا ۽ غلاف پائڻ ٿا. تفصيلي ڪوري اياريل پٿر، پرسپولس، ايران، 519 ق.م.



## سڪندر هتان سنڌ فتح ٿيڻ ۽ ريجائي (326\_325 ق.م)

325 ق.م	سامبس بغاوت ڪئي، شڪست ٿيس ۽ مارجي ويو.
325 ق.م	موسيڪينس بغاوت ڪئي، شڪست ٿيس ۽ مارجي ويو. موٽيس-1 ۽ موٽيس-2 پنهنجا علائقا ڇڏي، ڪوهن ۾ زهر وجهي ۽ ڀڄي ويا.
325 ق.م	ڏکڻ سنڌ ۾ سڪندر مخالف وڳوڙ شروع ٿيا
325 ق.م	ارابتائي هٿيار ڦٽا ڪيا
325 ق.م	اورٽينٽائي هٿيار ڦٽا ڪيا
324 ق.م	بابل ڏانهن ڏوڪيندي مهل کاڌي ۽ پاڻيءَ جي کوٽ جي ڪري مڪران، سڪندر کي شڪست ڏني.
323 ق.م	سڪندر جو موت (گهڻو ڪري زهر سان)
301-323 ق.م	سڪندر جي سلطنت جو ٽٽڻ

### واپار

پنهنجي پيشرو دارا وانگر سڪندر، سنڌوءَ جي چوڙ واري بندر ”سڪندري بندر گاه“ (باربيريڪان يا پنيور) کي ميسوپوٽام (پهريائي ڏيس) سان ۽ ميسوپوٽام کي وري گاڙهي سمنڊ رستي مصر سان ڳنڍڻ جو فيصلو ڪيو ۽ پنيور مان اميرالبحر نبارڪس جي مهنداريءَ ۾ هڪ بحري بيڙو روانو ڪيائين.

### سماجي ۽ معاشي اثر

سڪندر جي فتح جو تمام گهٽ اثر ٿيو، سواءِ ان جي ته يوناني ٻولي علم پراڻن جي ٻولي بڻجي وئي ۽ ڏکڻ ايشيا جو سائنسي ۽ پيو ادب ۽ رسمون رواج وچ ايشيا، وچ اوڀر ۽ يورپ تائين پهتا. پر سندس اوڀر ۽ اولهه کي رلائي هڪ ڪرڻ واري حمايت سوياري نه ٿي، ڇو ته سندس مرندي ئي ايراني ۽ پاڪستاني مايون پرڻيل سندس سپاهين انهن کي ڇڏي ڏنو ۽ سندس پٽ ۽ زال مارجي ويا. ايراني سلطنت ۽ ڏکڻ ايشيا بابت سائنسي ڄاڻ هٿ ڪيائين، جيڪا يورپ پهتي. ايوڙ ويدڪ دوائن جو يوناني دوائن تي اثر ۽ ڏکڻ ايشيا جي ٻوٽن ۽

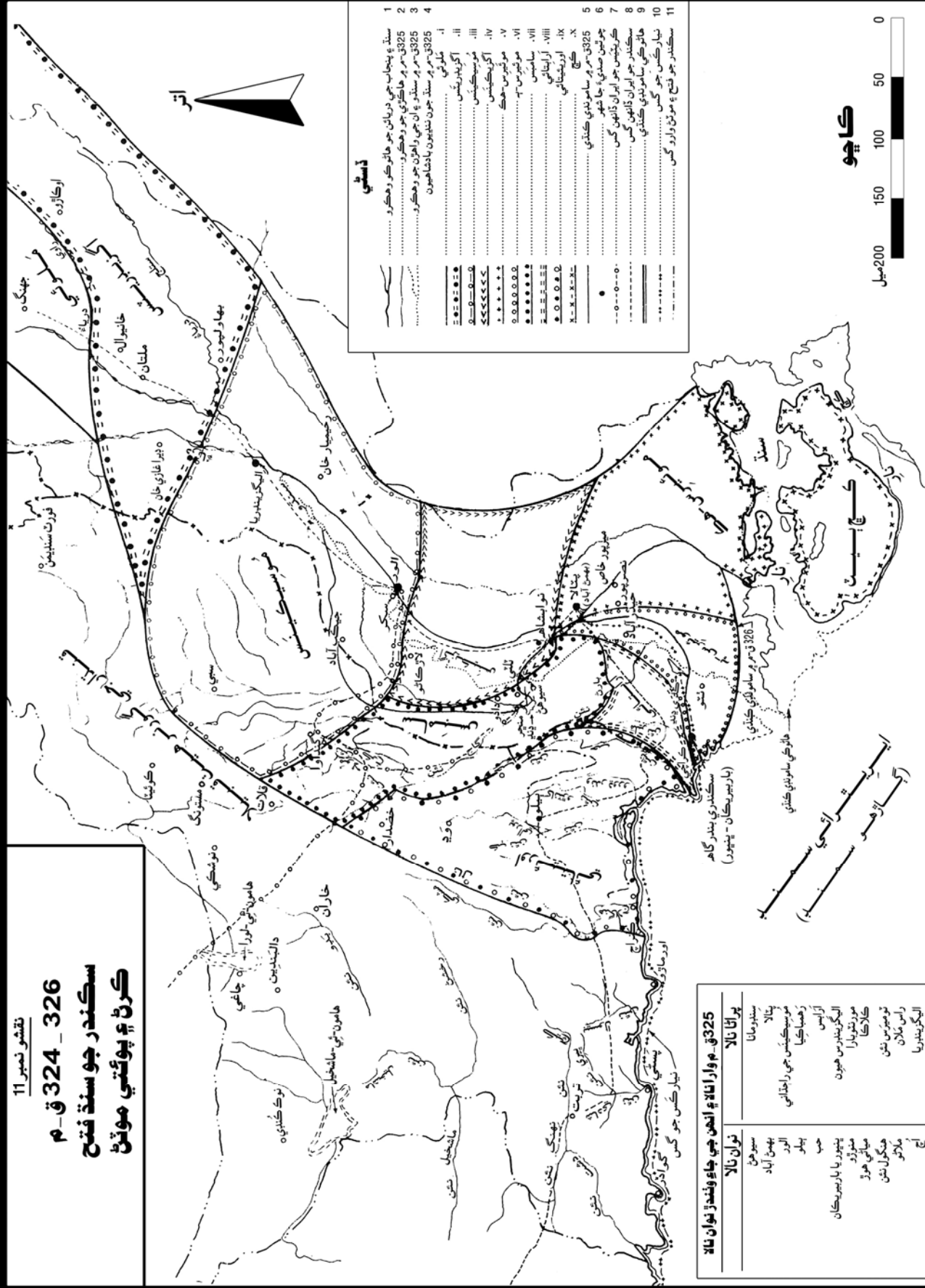
356 ق.م ۾ ڄاول سڪندر 336 ق.م ۾ پنهنجي پيءُ جي مرڻ کان پوءِ مقدونيا جو بادشاهه بڻيو. سندس پيءُ سپاهين جو هڪ ڪڏهن به نه هارائيندڙ يا اڃيت دستو تيار ڪيو هو، جنهن ۾ سڪندر وڌيڪ سڌارو آندو. اهو دستو حملو ۽ بچاءُ گڏ ڪرڻ جي سکيا ورتل فوجين تي ٻڌل هو. زهر بند سپاهي مٿي کان پير جي آڱوٺي تائين رُڪ سان ڍڪيل هوندو هو ۽ سندس قد بت مطابق ٺهيل هڪ ڍال سندس بچاءُ ڪندي هئي. جڏهن ڪو گهوڙيسوار دستو مٿن هلان ڪندو هو ته سپاهي قطار ٺاهي ڍالن جي هڪ پٽ ٺاهي ڇڏيندا هئا ۽ جيئن ئي گهوڙيسوار ويجهو ايندا هئا ته اهي تڪڙ ۾ هڪٻئي پٺيان وڃي گهوڙيسوارن کي وڇان ٽپي وڃڻ ڏيندا هئا ۽ جيئن ئي اهو ٿيندو هو ته هي پوئتي مڙي مٿس ۽ گهوڙي جي پٺيءَ تي ڊگهي پالي سان وار ڪري اتي ئي ماري رکندا هئس. اهڙي ريت زهر بند سپاهيءَ، ڍال ۽ پالي جي ميلاپ سان ٺاهيل سپاهين جو اهو دستو پلوڙ ترين هٿيار هو. تخت تي ويهڻ کان ٻه سال پوءِ ڪيائي لشڪر کي گرينيڪس واري جنگ ۾ شڪست ڏنائين. 333 ق.م ۾ دارا-3 کي شڪست ڏنائين، جيڪو پنهنجا گهر پاتي ڇڏي ڀڄي ويو، جن سان سڪندر سٺو ورتاءُ ڪيو. 332-331 ق.م ۾ مصر تي قبضو ڪيائين. 331 ق.م ۾ دارا-3 کي پراڻي نينوا ويجهو گوگاميل واري جنگ ۾ آخري شڪست ڏنائين. دارا پنهنجي ئي ماڻهن هٿان مارجي ويو. سڪندر، پوءِ بابل تي چڙهائي ڪئي. تنهن کان پوءِ سوسا تي ڪاه ڪري، فتح ڪري ۽ باهه ڏئي ساڙيائين، جتان کيس ڪيائين جو اڍائي صدين کان وڌيڪ عرصي ۾ ميڙيل خزانو هٿ آيو. 327 ق.م ۾ باختر يوناني سردار جي ڏيءَ روگزين سان پرڻو ڪيائين ۽ ساڳئي سال ڏکڻ ايشيا کي زير ڪرڻ لاءِ هندوڪش ٽپيو.

هيٺين ٽيبل ۾ سڪندر جي سنڌ ۽ پنجاب جي فتح، پوئتي موٽڻ ۽ مرڻ جا سنڌ ڏنل آهن:

پنجاب جي پورس جي شڪست	326 ق.م
ملتان کان اترين علائقن وارا ملي	326 ق.م
آگرڊريٽس	326 ق.م
موسيڪينس	326 ق.م
سامبس هٿيار ڦٽا ڪيا	326 ق.م

پڙهه نمبر 11

**324 - 326 ق م**  
**سڪندر جو سنڌ فتح ڪرڻ ۽ پوئتي موٽڻ**




**دائري**

- 1 سنڌ ۽ پنجاب جي دريائن جو هاڻوڪو وهڪرو .....
- 2 سنڌ 325 ق م پر هاڻوڪي جو وهڪرو .....
- 3 سنڌ 325 ق م پر سنڌ ۽ ان جي راڻن جو وهڪرو .....
- 4 سنڌ جون ناليون بادشاهيون
1. ملوڪي .....
2. آڳوڻي سنڌ .....
3. آڳوڻي سنڌ .....
4. آڳوڻي سنڌ .....
5. آڳوڻي سنڌ .....
6. آڳوڻي سنڌ .....
7. آڳوڻي سنڌ .....
8. آڳوڻي سنڌ .....
9. آڳوڻي سنڌ .....
10. آڳوڻي سنڌ .....
11. آڳوڻي سنڌ .....

پراڻا نالا	نوان نالا
سندھ	سنڌ
پٽالا	پٽوڙو
مومبھڪش جي راڄڌاني	مومبھڪش
زمبابوڪيا	زمبابو
آڙيس	آڙيس
الڳينديوس هيون	الڳينديوس
مورنڊيوارا	مورنڊيوارا
ڪلاڪا	ڪلاڪا
تومبوس نئن	تومبوس نئن
راس مالن	راس مالن
الڳينديورا	الڳينديورا

**ڪاڇو**



5. موٽيس-1 جي بادشاهي سنڌو درياءَ جي اڀرندي ڇاڙهه تي هئي، جيڪا تن ڏينهن ۾ اڀرندي پراڻ مان وهندي هئي. ان ۾ سانگهڙ، بدين ۽ ٿرپارڪر ضلعن جا ريڃائيءَ هيٺ ايندڙ ٽڪرا اچي ٿي ويا.
6. موٽيس-2 جي بادشاهي سنڌو درياءَ جي الهندي ڇاڙهه تي هائوڪن حيدرآباد ۽ نئي ضلعن تي ٻڌل هئي.
7. اربائائي قبائلي علائقي ۾ ڏکڻ دادو، اتر نئي ۽ ڪراچي ضلعن جو مينهن تي زراعت ۽ مال چارڻ جي رڪن وارو علائقو ڪوهستان اچي ٿي ويو. علائقي جا چشما پڪ سان ريڃائيءَ جو هڪ اهم ذريعو هوندا، جيئن اهي اڄ به آهن.
8. اورڻينٿاڻي ۾ هائوڪي لسبيلي وارو علائقو اچي ٿي ويو.

سڪندر جي تاريخ سهيڙيندڙن وٽان اسان کي سنڌو درياءَ جي وهڪري ۾ ان صديءَ دوران آيل ڪجهه ڦيرن بابت پتو پوي ٿو. سندس تاريخ لکندڙ ارسٽوٽلس لکي ٿو ته: ”هڪ هزار کان وڌيڪ شهر ۽ انهن سان گڏ ڳوٺ، جيڪي ڦٽي ويا هئا، ڇاڪاڻ ته سنڌو پنهنجو اصل پيٽ ڇڏي ويو هو ۽ پاسيرو ٿي ڪاٻي پاسي تي ٻئي پيٽ ۾ وڃي پيو هو، جيڪو گهڻو اونهو هو ۽ ايڪيري لاهيءَ سان آبشار وانگر پئي وهيو، سو سنڌوءَ هاڻ ساڄي پاسي واري ڦٽل علائقي کي اٿل جي ڏينهن ۾ پاڻي نه پئي ڏنو - ڇو ته هاڻ اهو علائقو نه رڳو نئين ڌارا کان پر انهي جي اٿل کان به مٿي هو.“ (اسٽرٿو پاراڻ حوالو)

اگرڪينس جي ملڪ ۾ وهڪري ۾ هي ڦيرو الور ۽ پتالا جي وچ تي يعني خيرپور، نوشهري ۽ نوابشاهه (شهيد بينظيرآباد) ضلعن ۾ چوٿين صدي ق. ۾ ۾ آيو، جنهن انهن ضلعن جو ريڃائي نظام ڦٽائي ڇڏيو. انهي پڪ سان اگرڪينس کي هيٺو ڪيو هوندو، جنهن فاتح تي سوڀارو ٿيڻ لاءِ هر اها اٽڪل ڪم آندي، جيڪا هو آڻي سگهيو ٿي.

هن عرصي دوران سنڌ ۾ ٻه دريائي سرشتا هئا. سنڌوءَ جي سنڌ اندر وهڪرن بابت سڀ کان سچر تحقيق ڪندڙ ولهيلم جي پتو آهي ته: ”325 ق. ۾ ۾ سرسوتي-هاڪڙو دريائي سرشتو ٻارهو وهندڙ آبي ڌارا نه رهيو هو. اهو آب ڪلاڻيءَ واري مند (جون کان سيپٽمبر تائين) ۾ وهندو هو ۽ ڪڏهن ڪڏهن سنڌوءَ جي ڀر جو پاڻي ايندو هئس، پر ٻيڙن جي باقاعدي اچ وڃ ۾ سندس ڪنهن ريت ڪو حصو نه هو.“ (ولهيلم 1966-1968) اهو گهٽ وقت ۾ لهندڙ هاڙهه جي پوکن جوڙ ۽ باجهريءَ جي پوکائيءَ ۾ ڪردار نڀائي سگهيو ٿي ۽ پاڻي لهي وڃڻ کان پوءِ سندس تري ۾ گاهه ڦٽي سگهيا ٿي.

سڪندر جي تاريخ سهيڙيندڙن وٽان مليل ڄاڻ مان هي نتيجا ڪڍي سگهجن ٿا:

- مَوسِيڪينس (ماچين؟) ۽ سامبس (سمن؟) جا ملڪ ريڃائي سرشتن جي ڪري سکيا ستابا هئا.
- موٽيس-1 (موريا-1) جي ملڪ ۾ ٻه دريائي سرشتا هئا ۽ اهو گهڻو ڪري سڀ کان وڌيڪ اڀارو ڀڳڻو هو.

ڌاتي مرڪبن جو واپرائجڻ سندس ڏکڻ ايشيا جي فتح جو وڏو لاپ هو.

## گرم جڳ ۽ سڃن پوٺن جي ماڻهن پاران سنڌ کي فتح ڪرڻ

900 ق. ۾ کان پوءِ آبهوا بهتر ٿي، پر ڏکڻ ايشيا جي ٻين ڀاڱن ۾ ٿيندڙ ثقافتي اڳڀرائين جي برابري ڪري سگهڻ جيتري نه. لڳي ٿو ته آبهوا ڇهين صدي ق. ۾ جي پڇاڙڪي چوٽي کان وٺي اٽڪل 200 ق. ۾ تائين وڌيڪ بهتر ٿي. هي اهو جڳ هو جڏهن سنڌ، جيڪا ملتان تائين پکڙيل هئي، سڪي ستابي ٿي ۽ ڪيائين هٿان فتح ٿي، جن کي گرا ٽيڪس پري ڏنائين، پر انهن جي راڄ جي سو سالن اندر ئي آزاد ٿي ننڍيون ننڍيون بادشاهيون ٿي وئي. سڪندر پاران سنڌ تي 326 ق. ۾ ۾ ڪاهه ڪرڻ وقت ستن ننڍين ننڍين بادشاهين ملوئي، اگرڪينس، مَوسِيڪينس، سامبس، اگرڪينس، موٽيس-1 ۽ موٽيس-2 ساڻس سخت مهاڏو ڏنو ۽ فاتح اعظم جي عظمت چيٽيون چيٽيون ڪري ڇڏيائون ۽ کيس تڪڙ ۾ سنڌ ڇڏي مڪران جي ريگستان مان سڏ ڪرڻو پيو، جنهن نيٺ کيس پنهنجي بنا وٽڪار، بنا پاڻي ۽ ناساز ماحولياتي حالتن سان شڪست ڏني. پڇاڙيءَ ۾ سنڌ ڇڏڻ کان هڪ سال پوءِ کيس بابل ۾ زهر ڏنو ويو. هن مان رڳو اهو پتو پوي ٿو ته جيڪڏهن آبهوا سٺي آهي ته آبادي وڌڻ سان گڏوگڏ سڪي ستابي به ٿئي ٿي ۽ پوءِ ماڻهو ڌرتيءَ لاءِ وڙهڻ لاءِ تيار ٿي وڃن ٿا، جنهن سان جذباتي لڳاءُ ٿي وڃين ٿو (ڪرانالاجيڪل ڊڪشنري آف سنڌ).

سڪندر، سنڌ ۾ ڪيتريون ئي ننڍيون ننڍيون بادشاهيون ڏٺيون ۽ فتح ڪيون. مزيدار ڳالهه ته انهن ننڍين بادشاهين جا دنگ هتي ڏنل نقشي ۾ ڏيکاريل ۽ هيٺ بيان ڪيل ڪن سڻائڻ جي هوبهو بيهاريل ريڃائي دنگن سان ڪنهن ريت ٺهڪندا لڳن ٿا:

1. اگرڪينس جي بادشاهي ملتان ضلعي ۽ بهاولپور ڊويزن جي اُچ تائين ڀاڱي تي ٻڌل هئي.
2. مَوسِيڪينس جي بادشاهي بهاولپور ڊويزن جي اُچ کان هيٺين ڀاڱي ، سکر ضلعي جي حصن (سنڌو درياءَ جي ڪاٻي ڪنڌيءَ وارا)، جيڪب آباد، شڪارپور ۽ لاڙڪاڻي ضلعي جي اترئين ڀاڱي تي ٻڌل هئي.
3. اگرڪينس جي بادشاهي هائوڪن نوابشاهه (شهيد بينظيرآباد) ۽ خيرپور ضلعن تي ٻڌل هئي.
4. سامبس جي بادشاهي دادو ۽ لاڙڪاڻي ضلعي جي اولاهن ٽڪرن تي ٻڌل هئي، جن کي گهڻو ڪري سنڌو درياءَ جي الهندي ڇاڙهه، منچر ڍنڍ، جوهي ۽ سيوهڻ تعلقن واريون ڪجهه نئينون ۽ ٽاڪرو چشما پاڻي رسائيندا هئا. الهندي ڇاڙهه ۽ سنڌوءَ جي وچ تي هجڻ ڪري هڪ وڏو بيت ٿي پيل هي علائقو پڪ سان پلي نموني ريڃائبو هوندو ۽ مٿس ٻارها فصل ٿيندا هوندا ۽ انهي ڪري اهو سنڌ جو سڀ کان شاهوڪار علائقو هوندو.





593




594



595




596



597



598



599



600

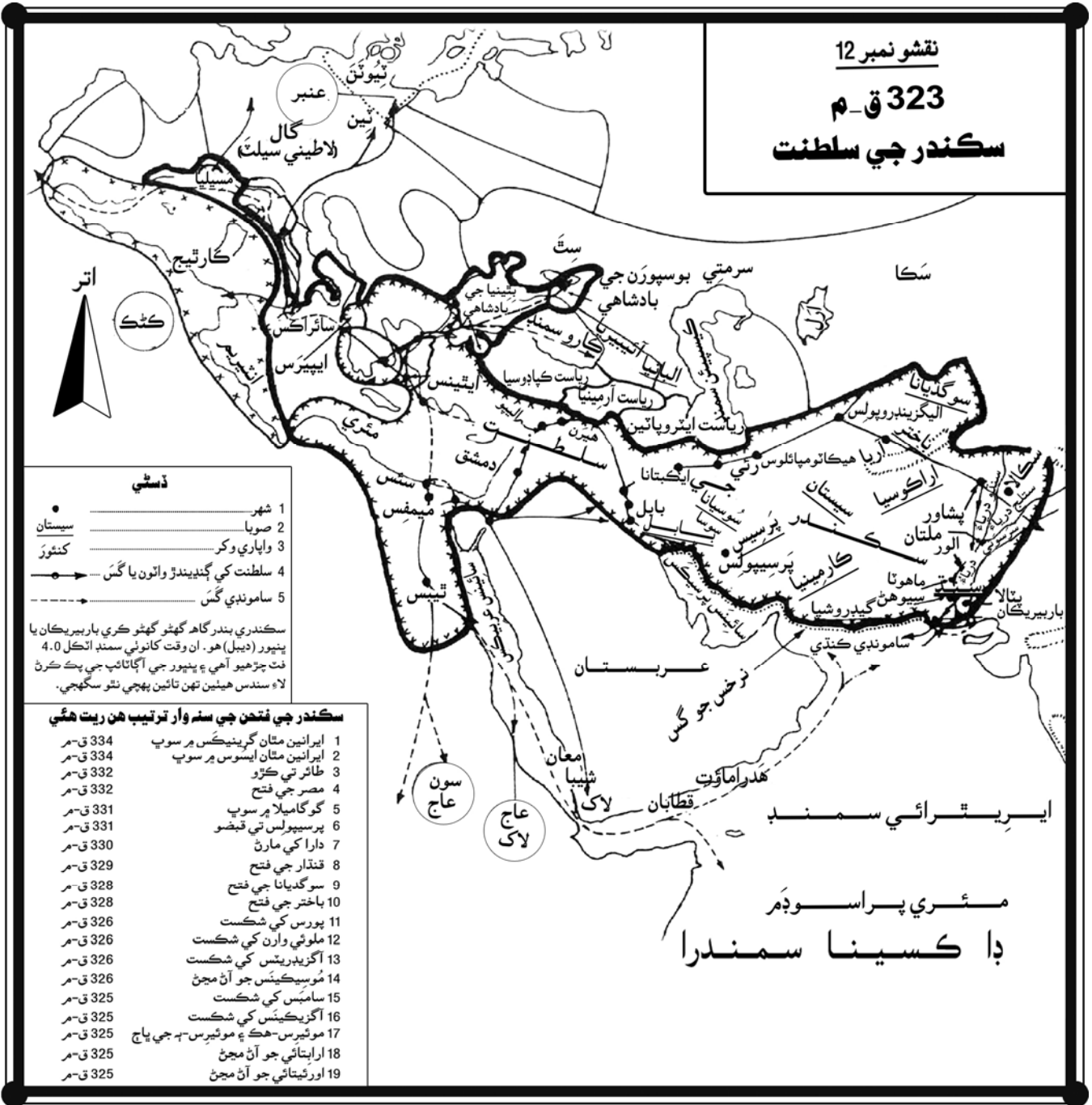
### سڪندر

593. سڪندر گهوڙي تي سوار، 331 ق.م.  
 594. سڪندر اعظم جي منڍي، 330 ق.م.  
 595. رچرڊ برٽن 1956 ۾ فلم "اليجزينڊر دي گريٽ".  
 596. ٽرنڪ چارجر. هن سڪي تي گهوڙي تي سوار سڪندر هائيءَ تي چڙهيل بن هندي جوڌن  
 597. مٿان هلان ڪري رهيو آهي. سمجهيو وڃي ٿو ته هي بابل ۾ 323 ق.م ۾ جاري ڪيو ويو هو.  
 598. سڪندر هڪ سڪي تي.  
 599. سڪندر جو پٿر جو ڪفن، چوٿين صدي ق.م جي پويان ٿي.

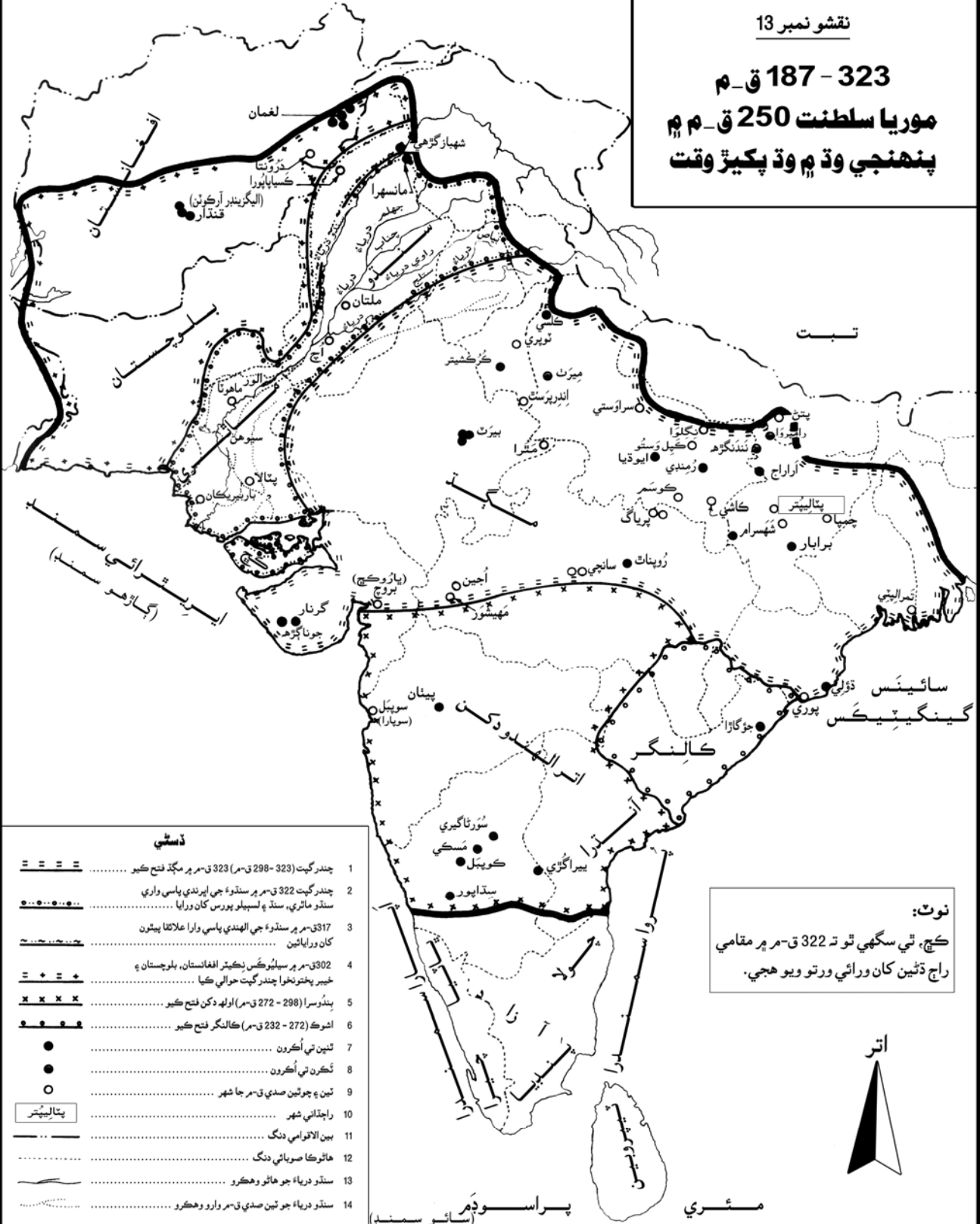
سڪندر جي تاريخ سهيڙيندڙن وٽان ۽ سندس امير البحر نيارڪس جي روزنامي مان سنڌ جي ٻن اهم پيداوارن جي ڳالهه ٻڌڻ ۾ اچي ٿي - سوتلي ڪپڙو ۽ کنڊ. ڪمند جيئن ته ٻارهو بيهندڙ فصل هو سو پڪ سان موزون علائقن ۾ ريڄائي سرشتن تي ٿيندو هوندو، گهڻو ڪري سنڌوءَ جي الهندي ڇاڙهه (الهندو نارو)، منيچر ڍنڍ واري پاڻي ۽ ڪجهه ٻين ترين ۽ ڍنڍن جهڙوڪ مڪي-فراش، ڪينجهر، ڪلري، هاليجي ۽ ڪوڙ سارين ٻين تي، جن منجهان واه موزون علائقن ڏانهن پاڻي نيٽي سگهندا هوندا ۽ آب ڪلاڻيءَ کي ڇڏي ٻي مند ۾ بوڪن سان ڪڇندو هوندو، ڇو ته نار اڃا بچا نه ٿيا هئا.

چوڙ-ٻيٽاري (ڊيلٽا) وارو موٽيرس-2 جو ملڪ پڻ چڱي آباديءَ وارو هوندو ڇو ته اتي ريڄائيءَ سان گڏوگڏ وڏي انگ ۾ ڍنڍون ۽ ترايون هيون، جن ۾ مڇي ٿيندي هئي، اتي مسافر پڪي ايندا هئا ۽ پاڻي لهي وڃڻ کان پوءِ اتي گاهه ڦٽندا هئا، جن تي مال پليو هو.

ملتان کان هيٺ واري سنڌ، سڪندر اعظم پاران فتح ڪيل ڏکڻ ايشيا جو سڀ کان سڪيو ستابو ٿڪرو هو. ان جا مکيه ڪارڻ ريڄائي ۽ ٻه دريائي سرشتا هئا.



323 - 187 ق.م  
موريا سلطنت 250 ق.م ۾  
پنهنجي وڌ ۾ وڌ پکيڙ وقت



**دستبي**

- 1 چندرگپت (323 - 298 ق.م) ۾ 323 ق.م ۾ مڱڻ فتح ڪيو
- 2 چندرگپت 322 ق.م ۾ سنڌوءَ جي اڀرندي پاسي واري سنڌو ماڻي، سنڌ ۽ لسٻيلو پورس کان وريانا
- 3 317 ق.م ۾ سنڌوءَ جي الهندي پاسي وارا علائقا پيشون کان وريائين
- 4 302 ق.م ۾ سيليوڪس نيڪيتر افغانستان، بلوچستان ۽ خيرپن پختونخوا چندرگپت حوالي ڪيا
- 5 پنڊوسرا (298 - 272 ق.م) اولهه ڏکڻ فتح ڪيو
- 6 اشوڪ (272 - 232 ق.م) ڪالنگر فتح ڪيو
- 7 ٽئين تي اُڪرون
- 8 ٽڪرن تي اُڪرون
- 9 ٽين ۽ چوٿين صدي ق.م جا شهر
- 10 راجڌاني شهر
- 11 بين الاقوامي دنگ
- 12 هاڻوڪا سرڀائي دنگ
- 13 سنڌو درياءَ جو هاڻو وهڪرو
- 14 سنڌو درياءَ جو ٽين صدي ق.م وارو وهڪرو

**نوٽ:**  
ڪڇ، ٿي سگهي ٿو ته 322 ق.م ۾ مقامي راج ڌڻين کان ورائي ورتو ويو هجي.



**نوٽ:**

مورين به ڀاڱي ٿي صديءَ اندر پهرين ڏکڻ ايشيائي سلطنت جوڙي ورتي ۽ ڪيائين وانگر ان کي سگهاري انتظام هيٺ هلايائون جيڪو ڪوٽيليا جي ارٿ شاسٽر تي آڌاريل هو. انهي اهي انتظام پرڏيهي پاليسيءَ، قانون ۽ انصاف ۽ ڪسٽن جي ساڻين ۽ بنيءَ جي ماڻهن مطابق ٽيڪس لاڳو ڪرڻ وارا سڀ نظريا راتورات نه گهڙيا هوندا. لڳي ائين ٿو ته حڪومت هلائڻ جون اهي واٽون سنڌوءَ سميت آڳاٽين تهذيبن ۽ آرين جي تجربن مان پرايون ويون هونديون. ايتري پکيڙ واري سلطنت وري علاءُ الدين (1315)، اورنگزيب (1717) ۽ انگريزن (1849ع) ناهي.



## مورين جي راج ۾ ريجائي (321\_184 ق.م)

### چندرگپت 301 ق.م ۾ موريا سلطنت کي افغانستان ۽ بلوچستان تائين وڌايو

يُوديمس 317 ق.م ۾ سيليوڪس کي اينتيگونس خلاف مدد ڏيڻ لاءِ اتر پنجاب کان هليو. 304-305 ق.م ۾ سيليوڪس هاڻوڪي پاڪستان تي ڪاهه ڪئي ۽ پڇاڙي ۾ چندرگپت سان ٺاهه ڪيائين، جنهن ۾ جلال آباد (افغانستان ۾) کي پورالي نئن (لسبيلي ضلعي ۾) سان ملائيندڙ سنڌي کان اوڀر وارا سمورا يوناني علائقا ڏئي عيوض ۾ 500 هاڻي ورتائين، جن سان اينتيگونس کي ايسوس ۾ 301 ق.م ۾ شڪست ڏنائين. سڪندر جي ان يوناني گادي سنڀاليندڙ جي ان ڏکونيندڙ واقعي جو نتيجو اهو ٿيو ته چندرگپت ڏکڻ ايشيا جي سائنسي ڍنگ يعني هندوڪش جبل تي ڪنٽرول حاصل ڪري ورتو. انگريزن اڻويهين صديءَ ۾ اهو حاصل ڪرڻ لاءِ اجايا زور لڌا ۽ جڏهن افغانستان سان عهد نامو ڪيائون تڏهن وڃي مس سوڀارا ٿيا. موريا راج گهراڻي جا راج ڏئي:

چندرگپت موريا	324 - 298 ق.م
بندوسرا	298 - 273/72 ق.م
اشوڪ	273/72 - 232 ق.م
دسرت	232 - 224 ق.م
سنگاتا	224 - 216 ق.م
سليوڪا	216 - 206 ق.م
سوماسرن	206 - 200 ق.م
سليوڪا	200 - 199 ق.م
ستدنون	199 - 191 ق.م
برهادرت	191 - 187 ق.م

مورين جي اچڻ سان ٻنيءَ جو سڌارو آيو. ان ڪم کي هلائڻ پٺيان هت

### چندرگپت موريا

موريا راج گهراڻي (جنهن کي يونانين موٿيرس سڏيو آهي) جو باني چندرگپت موريا هو، جنهن کي برهمڻ چانڪيا مڱڻ مان پڙهائيءَ لاءِ ٽڪاسيلا (ٽيڪسيلا) آندو، جتي اهو ست اٺ سال رهيو. پلوٽارڪ مطابق سانڊروڪوتوس (چندرگپت) نالي نوجوان سڪندر سان پاڻ سان مليو ۽ اهو پورس خلاف جهلم واري جنگ ۾ سڪندر سان ساٿ ۾ هو. انهيءَ پورس کي سڪندر سان انهيءَ دعوت جي موت ۾ ملڻ تي راضي ڪيو. ائين پورس کان، پنهنجي فائدي مطابق، هٿيار ڦٽا ڪرائڻ ۾ سوڀارو ٿيو ۽ نتيجي ۾ پورس، سڪندر جو سنو دوست بڻيو. اهو سڪندر سان پٽالين (لاڙ سنڌ) ڇڏڻ تائين گڏ رهيو ۽ انهيءَ سنڌ جي حڪمراني سونپي وئي.

### پورس مارجي ويو چندرگپت سنڌ کي 321 ق.م ۾ پنهنجي بادشاهيءَ ۾ گڏائي ڇڏيو

سڪندر جي مرڻ کان ٻه سال پوءِ ۽ يونانين کي هاڻوڪي سنڌ، پنجاب ۽ اوڀر بلوچستان جي ڍنگن مان ڌڪي ٻاهر ڪرڻ کان پوءِ پورس ۽ چندرگپت موريا لڳي ٿو ته مکيه رياستن ۽ قبيلن مان ۽ يوديمس کان پڻ (جنهن اڃا تائين اترين سنڌو ماٿريءَ جي ڪجهه علائقن تي حڪمراني پئي ڪئي) مڱڻ تي ڪاهه ڪرڻ لاءِ مدد هٿ ڪئي. پورس، جنهن جي پنجاب ۽ سنڌ تي حڪمراني هئي، پڻ ساڻن اچي گڏيو ۽ سنڌ جي راجڪمارن جا لشڪر ۽ قبيلن سان اچي گڏيا. مڱڻ ڏانهن ويندي وات تي سڀني ننڍين ننڍين رياستن تي ڪاهون ڪيائون ۽ اهي هٿ ڪيائون. سوڀ کان پوءِ فتح ڪيل علائقا پورس ۽ چندرگپت وچ ۾ ورهائجڻا هئا. چانڪيا يا چانڪيا يا ڪوٽيليا، يوديمس کي مڱڻ ڏئي پورس کي مارايو. چندرگپت سنڌ، اوڀر گيڊروشيا (لسبيلو، قلات، سبي ۽ بولان لڪ جو ڏاکڻو پاسو) تائين، پنهنجي ملڪ ۾ گڏائي ڇڏي. اڳتي هلي چندرگپت 321 ق.م ۾ مڱڻ سميت سمورو علائقو زور تي قبائي ورتو. پٿون کي ڏکڻ ايشيا جي الهندي ڍنگ يعني سنڌوءَ کان اولهه پاسي جو نگران بڻايائين.



601



602



603



604



605



606



607



608



609



610



611



612



613



614



615



616



617



618



619



620



621



622




623



624



625



626



627

### مورين ۽ باختري يونانين جا سڪا

ڏکڻ ايشيائي سڪي سازي: سنڌو-يوناني: 601، 602. ڊيميٽريس-پهرئين (200-100 ق.م) جو چانديءَ جو چئن درھمن جو سڪو. 603. اگاٿوڪلس (180-191 ق.م) جا ڪنجهي جا سڪا. سڪا: 604. ايزس (57-10 ق.م) جا ڪنجهي جا سڪا. 605. ايزس جو چانديءَ جو چئن درھمن جو سڪو. ڪشان: 606. ڪنشڪ (100-126 ق.م) جو ڪنجهي جو چئن درھمن جو سڪو. 607. هوشڪ (126-163 ق.م) جو سون سان پيٽجندڙ سڪو. اولھ وارا سڪا (سنتراپ): 608. نھيانا (119-125 ق.م) جو چانديءَ جو آڏيو (آڏو درھم). 609. زردمن سڀها (30-20 ق.م) جو چانديءَ جو آڏيو. 610. ڪنھن بادشاھ (سٽڪاني؟، 30 ق.م) جو ڪنجهي (پونن) جو سڪو. 611. گوتمی پٿرا وجيٿاڪرا (سٽڪاني، 106-130 ق.م) جو شيهي جو سڪو. مورين کان اڳ واري جڳ، چوٿين صدي ق.م. سان لاڳاپو ڏيکارڻ جو ڪا سڪا: اتر-الهندي وارا علائقا: 612. چانديءَ جي ڪٽيءَ وارو سڪو (پتي معيار وارو). 613. چانديءَ جو گول سڪو (آءِ معيار). 614. چانديءَ جو چورس سڪو. گنگا ماٿري (ڪيسي): 615. پيالي شڪل چانديءَ جو سني پاپ سڪو. 616. چانديءَ جو سني پاپ سڪو. مورين ۽ مورين کان ستت پوءِ واري جڳ سان لاڳاپو ڏيکارڻ جو ڪا سڪا: 617، 618، 619. چانديءَ جي سني پاپ سڪا، قومي سلسلو. 620، 621، 622. ٿامي جي ڏليل سڪا. 623، 624، 625، 626، 627. سانچي پٿيل ٿامي جا سڪا، ٽيڪسيلا، پٺئين پاسي نڪما (برهمي لکت)، ڪوڄڪا (خروشتي لکت).

صلاحڪار چائڪيا ٻئي سنڌ جا چڱي طرح سونهان هوندا ۽ هڪ ماهر منتظر طور چائڪيا ان جڳ جو هڪ عظيم سياسي نظريي دان هو. تنهن ريڄائي زراعت کي وڌيڪ سڌاريو هوندو. جيڪا سڪندر جي 325 ق.م ۾ اچڻ مهل اڳيئي سني حالت ۾ هئي.

مهان موريا سمراٽ اشوڪ جي 242 ق.م ۾ مرڻ کان پوءِ پونين مورين جي دور ۾ ريڄائي نظام پڪ سان بگڙي ويو هوندو. گهڻو ڪري ان ڪري ته ريڄائي رٿائن جو درست انتظام نه ٿيو هوندو. پونين مورين جا سڪا منٽ مليل هوندا هئا ۽ انهن ۾ چانديءَ جو گهٽ هجڻ اڀري معيشت جو اولڙو پساڻي ٿو. موريا نموني واري مرڪزي نظام هيٺ سموري معيشت جي هيٺو ٿيڻ جو تڪڙو نتيجو ريڄائيءَ تي ٿيندڙ خرچ ۾ گهٽتائي، پوکيءَ هيٺ ٻنيءَ ۾ گهٽتائي ۽ سرڪاري آمدنيءَ ۾ گهٽتائي ٿيندو. ائين مسئلن جو اٽڪت سلسلو سرڪار جي هلندي پڇنديءَ کي جهٽ هيٺو ڪري ڇڏيندو.

سنڌ ۽ باقي ڏکڻ ايشيا جي معيشت زرعي هئي. عملدارن جون پگهارون ۽ سرڪاري ڪمن تي ايندڙ خرچ قومي خرچن جو چڱو ڀلو حصو ٿيو ٿي. موريا گهراڻي جو ڊهن ڏوڏو لشڪر پالڻ ۽ نئين هنڌ تي آباد ٿيڻ جي ججهي دٻاءَ هيٺ دٻيل معيشت سان جوڙيو وڃي ٿو.

250 ق.م ڌاري يونانين جهازن جي تري مان پاڻي ڪڍڻ لاءِ پنهنجي جهازن ۾ ڏول لڳل مالھ وارا پمپ هنيو. اهي ڊزائن ۾ نارن جهڙا ٿي هئا، سواءِ ان جي ته ڏول ننڍا هئا ۽ ڏولن کي ڦيرائيندڙ ڪاٺي واهڻ ذريعي ڦيرائيندڙ چڪر سان ڦيرائڻ بجاءِ هٿ سان ڦيرائڻي هئي. نار، ٿي سگهي ٿو ستت ئي انهي مٿي تي ٺهيا هجن.

200 - 175 ق.م تائين پاڻي چاڙهڻ واريون انجڻون اڳيئي ريڄائيءَ لاءِ ڪم آيون پئي. اهي ٿي سگهي ٿو سنڌ ۾ يوناني سامونڊين 200 ق.م ۾ گريگوري سنڌ جي شروع ٿيڻ جي وچ تي آنديون هجن.

چندرگپت جي مکيه منتري ۽ ارٿ شاستر جي ليڪڪ چائڪيا جو هو. سندس سلطنت جي ڪجهه علائقن ۾ ريڄائي نظام کي سڌاريو ويو. ڍل، ٻنيءَ جي ماپ ڪري نڪ نڪ ڪٽي ۽ اوڳاڙي ويندي هئي. واهن ذريعي ريڄائي سنڌ وارا سنڌو تهذيب جي ڍرڪڻ واري جڳ کان وٺي ڄاڻندا هئا، پر مورين ٿي سگهي ٿو ان کي نون علائقن تائين پکيڙيو هجي. ريڄائي پاڻيءَ تي مورين ذريعي ڪنٽرول بابت سڀ کان آڳاٽي ڄاڻ پڻ هن جڳ جي آهي ۽ چائڪيا جي ارٿ شاستر ۽ ميگسٽينس جي انڊڪا مان ملي ٿي. زراعت جو نگران رکيل هوندو هئڻ، جيڪو ٻنيءَ جا اگهه ان جي گڻن ۽ ريڄائي طريقن مطابق ڪٽيندو هو. عام طور تي حڪومت جي اپٽ ۾ پتي هڪ ڀاڱي چار هوندي هئي. آبيانو، جيڪو اپٽ جي ٽين پتيءَ جو هڪ ڀاڱي پنج هوندو هو، ڍل کان سواءِ ڀرڻو هوندو هو. اهي ملائي پوري اپٽ جو لڳ ڀڳ اڌ ٿي ويندو هو. ان کان سواءِ ٻيا ننڍڙا ٽيڪس جهڙوڪ ڌاريل ڍورن تي ٽيڪس به هوندا هئا. ائين ريڄائي ٻنيءَ ۾ ڪڙميءَ کي پنهنجي اپٽ جو چاليهه سيڪڙو به نه ڀڃندو هو. ارٿ شاستر موتين جي ڳالهه ته سنڌ جي ڪاروباري وڪر طور ڪئي وئي آهي، پر چائڪيا سٺ ڪپڙي/اوج، مسالن ۽ اناج جنسن جي ڳالهه ڪرڻ رهائي ويو آهي.

ميگسٽينس ٻڌائي ٿو ته شاهي عملدار ٻنيءَ جي ماپ ساڳئي مصر واري طريقي سان ڪندا هئا ۽ جن مورين مان پاڻي واهن ۾ ويندو هو. تن جي چڪاس ڪندا هئا ته جيئن هر آبادگار کي پاڻيءَ مان پنهنجي پوري پتي ملي (وي. اي. سمت، حوالو استرابو) مورين جي دور ۾ سرڪاري ڪمن تي ايندڙ خرچ سلطنت جي ڪل خرچ جو پنجويهه سيڪڙو هوندا هئا. سنڌ ۾ ريڄائي نظام ۽ ايراضي جي نڪ نڪ تصوير لاءِ ڄاڻ جي ڪوت آهي. چندرگپت موريا، سڪندر خلاف بغاوت سنڌ مان شروع ڪئي. لاڙ سنڌ جا ٻه راڄ ڏئي موٽيس-1 ۽ موٽيس-2 هاڻ موريا سمجهيا وڃن ٿا (موريا قبيلو سنڌ ۾ اڃا تائين آهي). جيڪڏهن ائين آهي ته پوءِ چندرگپت ۽ سندس مُڪ



628




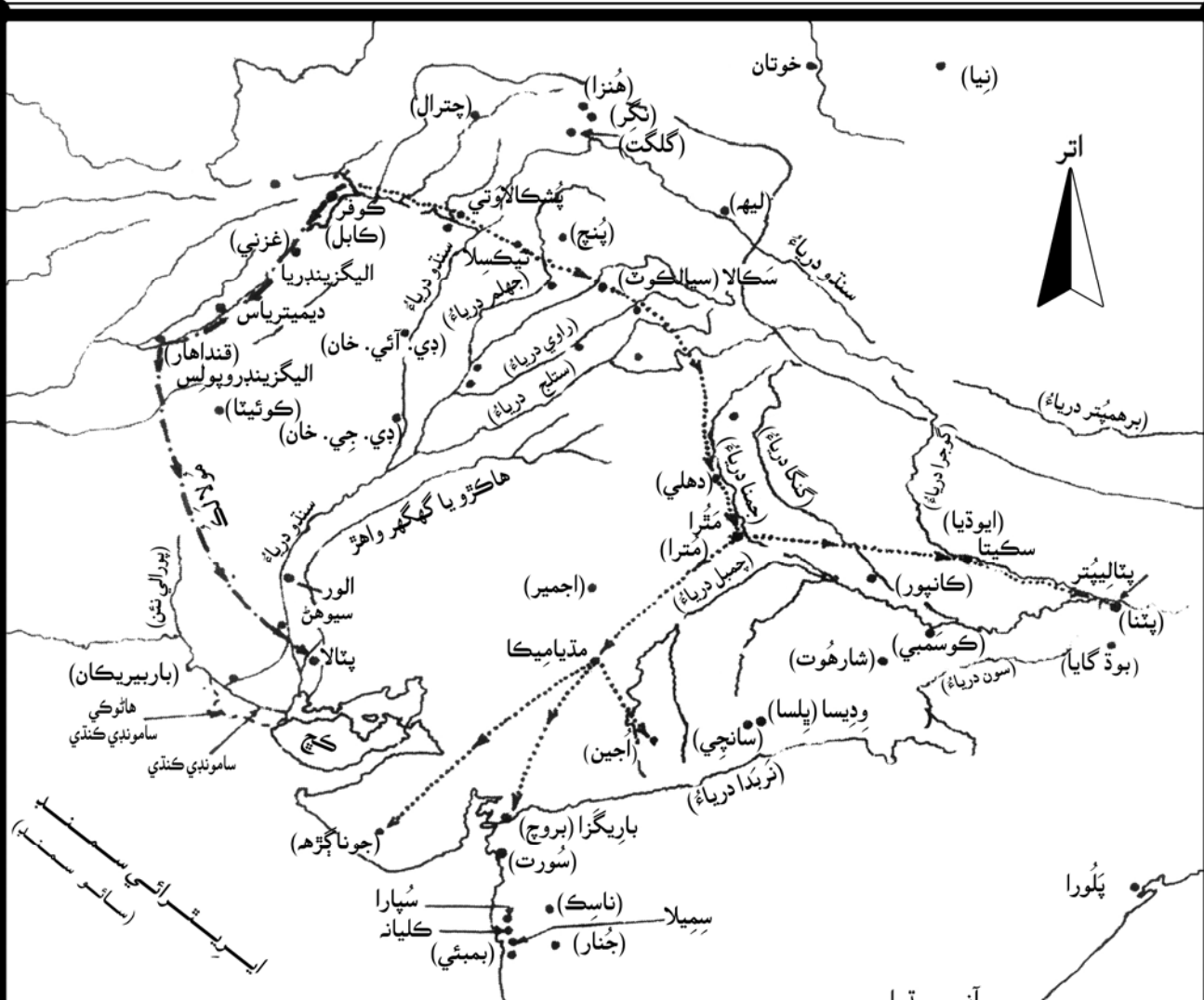
629

#### موريا درٻار جون شيون

628. پٽاليپٽرا ۾ موريا درٻار جو مڪمل ٺٽ نانگر نڪر جي هڪ بتڙي ۾ زناني فيشن مان پڌرو ٿي رهيو آهي.

629. 629. راس منڊل وهڙو.





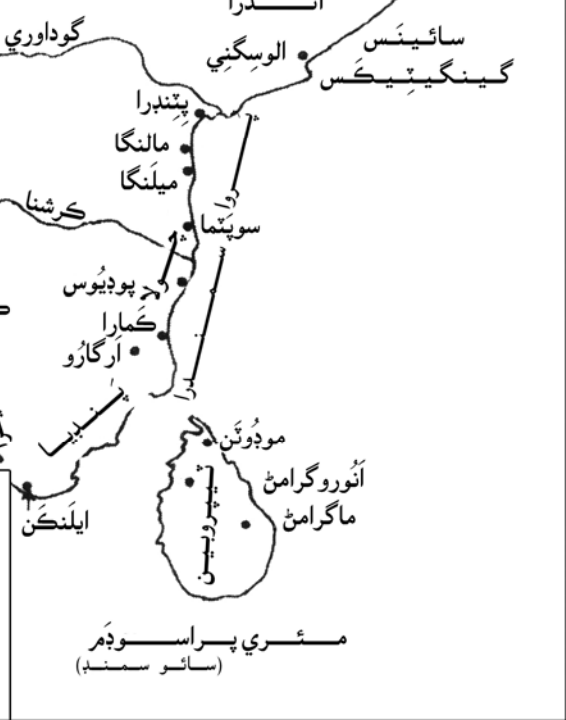
نقشو نمبر 14

**187 - 184 ق م**

**باختري يونانين**

( ديميتريس ۽ منيندر )

**جا سنڌ فتح ڪرڻ جا گس**



مئٽري پراسو وڊر  
(سائو سنڌ)

## باختري يونانين جي راج ۾ ريجائي (187\_70 ق.م)

ڪڇ، ڪاٺياواڙ ۽ گهڻو گهڻو ڪري ڪابل ۽ دهليءَ ويجهو مٿرا شامل ٿيا. پڇاڙيءَ ۾ هي ٻوڏي پُستڪ ”مِلندا-پَنهو“ جو سورمو ٿي ويو، جنهن ۾ بادشاهه ڌرم مٿائي ٻوڏي ٿئي ٿو. مٿو ته 25 سال پوءِ ڪيترن ئي شهرن سندس رڪ لاڙيس ڪئي.

منيندر جي مهنڊاريءَ ۾ سلطنت افغانستان کان وٺي ڏکڻ ايشيا جي هيٺ ڏکڻ پاسي بروج ۽ اوڀر پاسي مٿرا تائين سمورن ڀاڱن تائين پکڙي. باختري يونانين جا ڏکڻ ايشيا ۾ راج ڏئي:

ديميٽريس	184 - 165 ق.م
اگاٿوڪل	165 - 160 ق.م
منيندر	160 - 145 ق.م
اسٽرٽو-1	145 - 100 ق.م
اپولوڊوٽس	100 - 90 ق.م
زوتيلس ڊايوٽيسس ۽ اپولوفونس	90 - 80 ق.م
اسٽرٽو-2	80 - 70 ق.م

### سوڪهڙو ۽ سنڌ جو وچ ايشيا ئي قبيلن هٿان فتح ٿيڻ؛ 200 ق.م - 356

سوڪهڙو وري به گهٽ وڌ ٿيندو 400ع ڌاري تائين هليو. جڏهن به دنيا جي وڏن علائقن تي سوڪهڙو ايندو آهي ته سڄن پوٺن جا ڌنار ريجيل دريائي ماڻرين جي سانتيڪا وينل ماڻهن مٿان جهاتا هڻندا آهن ۽ هن پيري سنڌ تي وچ ايشيا ئي ڌنار باختري يونانين، سٽين، پارٿين، ڪُشانن ۽ پڇاڙيءَ ۾ ايران جي ساسانين قبضو ڪيو. سندن قبضو ظالمائو ٿيندو ويو، گڏوگڏ ڏيه اندر بغاوتون اٿيون ۽ انهن سنڌ ۾ ورلي ڪي يادگار ڇڏيا. سندن دور ۾ ڪو به نالو ڪٿڻ جوڳو ٻوڏي نل نه اڏيو ويو، ڪرانالاجيڪل ڊڪشنري آف سنڌ (سنڌي ترجمو پيرائتي سنڌ ڪٿا) ۾ پيرائتو احوال ڏنو ويو آهي.

باختري يونانين سنڌ تي سو سال راج ڪيو. هن مهل تائين هن دور جا سڪن جي ثابتيءَ آڌار بنهه ٿورڙا واقعا پڌرا ٿيا آهن. هن دور ۾ ريجائيءَ بابت ڪا ڄاڻ ناهي. سنڌ جو ڏيهون ڏينهن وڌ پرڏيهي واپار گهڻي ڀاڱي

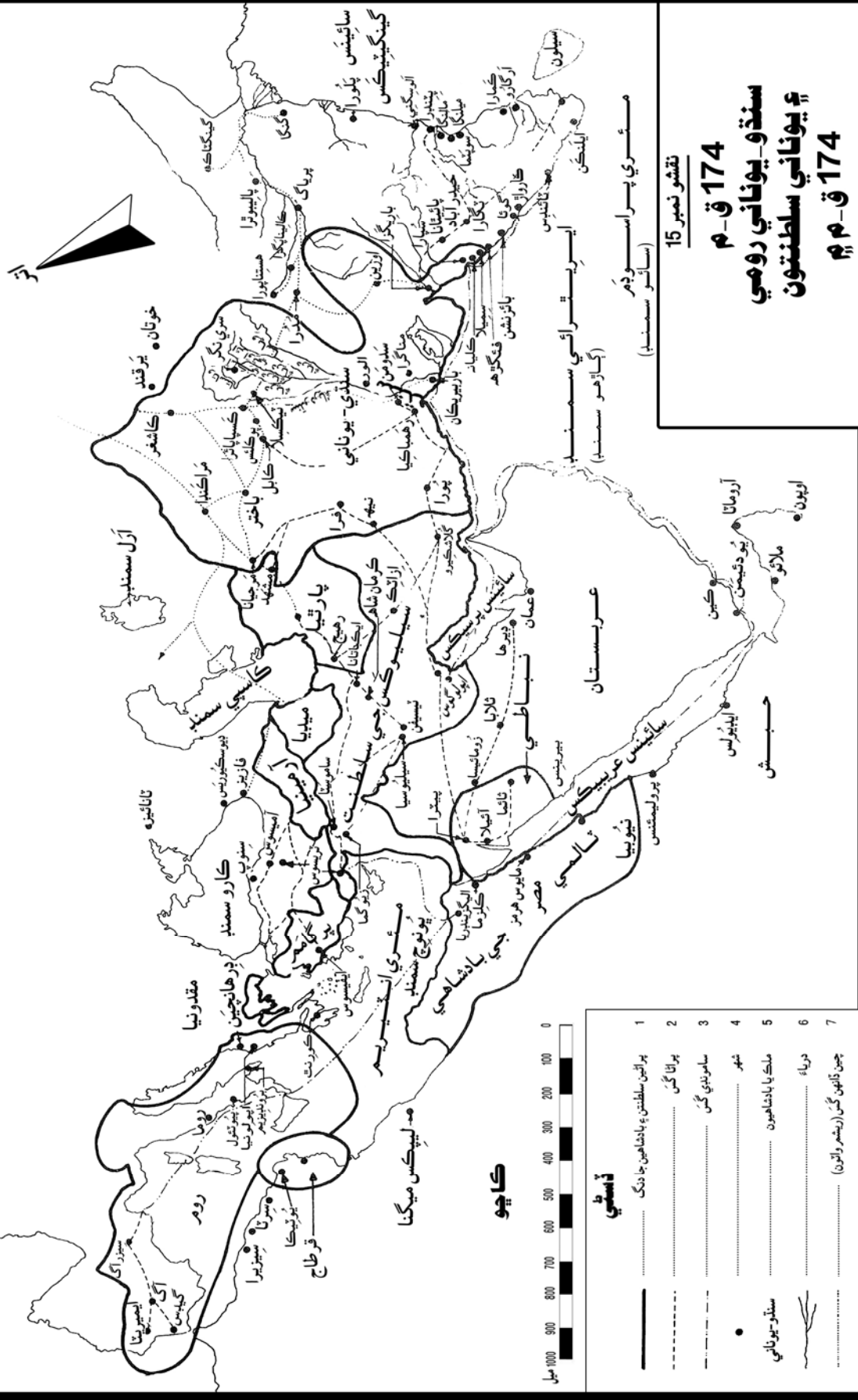
ڪيائين پاران پنجين صدي ق.م ۾ سرڪار مخالف بغاوتن کي چيپائڻ ۾ مدد وٺڻ لاءِ پنهنجي دنگن تي آباد ڪيل باختر (بلخ) جا يوناني جهجهي هلندي پڇندي هلائڻ لڳا ۽ پڏڻ لڳا ته سڪندر اعظم يونان يا فتح ڪيل علائقن جي ڪنهن به بي عورت جي پيٽ ۾ سندن سردار جي ڌيءَ روگزين کي اتم پائتي ساڻس شادي ڪئي.

باختري يونانين جي ڏکڻ ايشيا ۾ اچڻ جو ڪارڻ اهي قدرتي ۽ تاريخي حالتون هيون، جن موريا سلطنت کي ڊاٽو ۽ سندن سلطنت کي ڪيترن ئي ڀاڱن ۾ ورهائي ڇڏيو، جن منجهان هر ڪنهن کي پنهنجي پنهنجي لالچ هئي. موريا سلطنت جي جاءِ وٺڻ وارا سَنگها، اصل ۾ اُجين جا برهمڻ، مورين جي ملازمت ۾ هئا، جن جي آخري راجا کي پُشيامترا سَنگها پنهنجو راج گهراڻو کڙو ڪرڻ خاطر ماريو هو، پر اهي اهي صوبا سنڀالي يا موتائي هٿ ڪري نه سگهيا، جيڪي بين حوالي ٿي چڪا هئا. سَنگها، مڳت تي ئي مَس هڪ صديءَ تائين ڪنٽرول رکي سگهيا ۽ سندن جاءِ وٺڻ وارن ڪاڙن ساڳي طرح اڳلا 50 سال 28 ق.م تائين ڪڍيا.

ٽين صدي ق.م جي وچ تائين باختر جا يوناني ڊيوڊوٽس ۽ ايران جي پارٿين جي سرواڻيءَ ۾ سيليوڪس راج گهراڻي کان چڱا ۽ آزاد ٿي ويا. راج گهراڻي جي جاءِ وٺندڙن منجهان هڪ ديميٽريس پٽ يوٿيڊيمس ڪابل، خيبر پختونخوا، پنجاب ۽ سنڌ فتح ڪيا. سندس ڏکڻ ايشيا ۾ جنگين باختر تي سندس پڪڙ هڻي ڪئي، جيڪو آزاد ٿي ويو ۽ پاڻ ڏکڻ ايشيا ۾ پير جمائين. 187 - 184 ق.م ۾ پاڻ اراڪوسيا (قنڌار ۽ ڀر پاسا) ۽ گيدروشيا (پاڪستاني مڪران) فتح ڪيائين ۽ سندس نائب اپولوڊوٽس پنجاب، سنڌ ۽ ڪڇ فتح ڪيا، برهمڻ آباد جي بلڪل ڀر ۾ ديميٽريس شهر اڏيائين يا مٿان ان کي ئي اهو نالو ڏنائين. هتي راج ان شهر ۾ رکيل پنهنجي فوجي گورنرن ذريعي هلايائين ۽ پاڻ پنهنجي سر راج راجڌاني شهر ٽيڪسيلا مان ڪيائين. ساڳي طرح سندس پونيرون به ٽيڪسيلا مان راج ڪيو، ديميٽريس ۾ گورنر هئڻ.

سندس پونيرون منيندر ٻوڏي ٿي ويو ۽ انهي ڌرم کي مٿاهون ڪيائين. بين لفظن ۾ انهي پرچا جو ڌرم قبوليو، بچا پنهنجو ڌرم مڙهڻ جي. انهي پنهنجي حاڪميت جا دنگ پڪيڙڻ سان گڏوگڏ سنڌو-يوناني طاقت کي جمايو. سندس بادشاهيءَ ۾ سوات، هزارو، پنجاب (راويءَ تائين)، سنڌ،

**نوٽ:**  
سنڌي-يونانين پاران ڏکڻ ايشيا جي اتر الهندي وارا پاڻيگڙو فتح ڪرڻ جون ڪيتريون وچ ايشيا ۾ آيل ڏڪار سان ملن ٿيون، جنهن جي ڪري سيليوڪي سلطنت يعني باخثري يونانين ۽ پارٿين جا پراڻا ڀڃاڻ ايندڙ 30 سالن ۾ ڇڄي ڌار ٿي ويا.



**174 ق-م سنڌو-يوناني رومي سلطنتون**  
**174 ق-م**  
نقشو نمبر 15

- ڏاڍي ٽي**
- 1 ..... پراڻن سلطنتن ۽ بادشاهين جا دنگ
  - 2 ..... پراڻا گڏ
  - 3 ..... سامونڊي گڏ
  - 4 ..... شهر
  - 5 ..... ملڪ يا بادشاهيون
  - 6 ..... درياءَ
  - 7 ..... چين ڏانهن گڏ (ريٽرو وائون)

0 100 200 300 400 500 600 700 800 900 1000 ميل

**ڪاڇو**

هند ليپيڪس ميگنا





سنڌ ۾ ريڄاڻي نظام هو ۽ پنين تائين پاڻي پهچڻ جو دارومدار درياءَ ۾ پاڻيءَ جي ان جاءِ تي ليول تي هوندو هو. جتان واهن ۽ تراين ۾ پاڻي ويندو هو. ڪيترائي ڀيرا پوکائيءَ جي مند ۾ پاڻيءَ جي ليول پنين تائين پهچڻ جهڙي نه هوندي هئي. ٻوڪو گهٽ اونهائين تان پاڻي ڇڪڻ لاءِ ڪارگر ناهي هوندو. هُلا چانورن جي پوک کان سواءِ تمام گهڻا ڪارگر ۽ سستا ثابت ٿيا. نار سکر بئراج جي کلڻ تائين عام ڪم ايندا رهيا. سستي ڊيزل انجن ۽ بجليءَ جي موٽرن وارن سينٽريفيو گل پمپن انهن جي جاءِ ورتي. لڳي ائين ٿو ته اڳلن ڏهن سالن ۾ سنڌ ۾ ڪو نار ڪو نه بچندو.

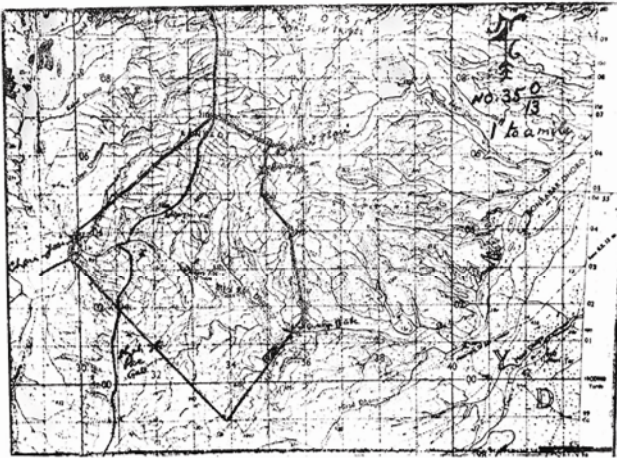
### 200 ق.م کان 200ع تائين واپار

سنڌ، ڏيه اندر اپايال وڪرن جو هڪ وڏو انگ پرڏيهه اماڻيندي هئي ۽ گهڻي وڪر ٻاهران گهرائيندي به هئي. پرڏيهه ويندڙ مال ۾ جانورن جا چوڙا، وار (اُن پشم، ڏاس)، قسم قسم جو سوتي ڪپڙو (ململ سميت)، سرهاڻيون، لپ يا ملمون، موتي، قيمتي پٿر (فيروز پٿر، مِين يا لاجورد)، اوني ڪپڙا، لُنڊي پليءَ ۽ برفاني لپيرڊ جون ڪلون، عام لپيرڊ جون ڪلون، جيئرا هاتي ۽ انهن جا ڏند يا عاج، جيئرا واگهه، شينهن، لپيرڊ، واڳون، سانڊا (اصل ۾ گلوبون)، ٿوهي وارا ڳاوا ڍور، مُشڪ يا گلگني هرڻ جي سرهاڻ، گينڊي جا سڱ، سڀ جا موتي، لاک، رنگ، نِير، آرينا (مِيحُٺ) ۽ ٻيا ٻوٽن وارا رنگ ۽ پڇاڙيءَ ۾ ريشم جي تند شامل هئا. ريشم وارو ڪينئون، جنهن جي جنم ڀومي بنگال ۽ آسام هئي، باخترين جي دور ۾ چين پهتو، جتي اهي انهي جي تند واري ڦوري کي هڪ ئي اڻ ٽٽل تند ۾ اڪيلڻ ۾ سوڀارا ٿيا ۽ ان کي سستي ڪاروباري استعمال لاءِ تيار ڪيائون. 200 ق.م کان 50ع تائين مصر سنڌ مان وڌ ۾ وڌ مال گهرائڻ ۽ پرڏيهه اماڻڻ وارو ملڪ هو ۽ اسڪندريا مان مصري مال اڳتي رومي سلطنت ڏانهن اماڻيندا هئا.

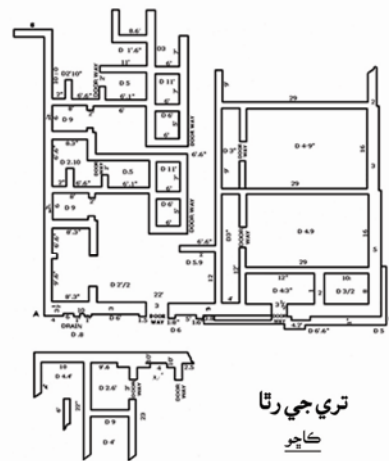
رومي سلطنت سان سندس سامونڊي بندر باربيرڪان (پنيور) رستي هليو پئي، جنهن هن ڌرتيءَ کي سڪيو ستابو ۽ سرڪار کي پاڻيرو بڻائي ڇڏيو هو، جيئن سڪن جو سٺو هجڻ ثابت ڪري ٿو. پر سندس ريڄاڻيءَ ۽ زراعت بابت ڪو به اندازو لڳائڻ ڏکيو آهي.

ان دور جي هڪ اهم ايجاد يونوچ سمنڊ جي ڏاکڻي ڪنڌيءَ وارن ايشياڻي ملڪن ۾ نار جو ريڄاڻيءَ لاءِ ڪم اچڻ هو. اها گهڻو ڪري يونانين جي ايجاد هئي. 250 کان 200 ق.م جي وچ تي جهازن جي تري مان سمي آيل پاڻي ڪڍڻ لاءِ جهازن تي وڏي پئماني تي بلج پمپ استعمال ٿيڻ لڳا. ڏول لڳل مالھ وارا هي پتل جا ٺهيل پمپ ست ٽي سمورن سمنڊن جي جهازن ۾ لڳي ويا. اهي ڊزائن ۾ هاڻوڪي نار جهڙا ئي هئا، سواءِ ان جي ته ڏول ننڍا هئا ۽ ڏولن کي ڦيرائيندڙ ٻن هٿين واري ڪانين ۽ هٿن ذريعي ڦيرائيندڙ چڪر سان ڦيرائڻ بجاءِ هٿ سان ڦيرائي هئي. نار ايجاد ٿيڻ کان اڳ موهنجي دڙي جڳ ۾ ٻوڪو ڪوه جي ڪپر تي ڪوڙيل U نموني منگهه مٿان ڊگهي واڍ سان چڪبو هو. گرتي موهنجي دڙي جي ڦٽڻ کان پوءِ 1500 ق.م ڌاري ايجاد ٿي. چڪر (ننڍي چڪري) ڪيائين ڇهين صدي يا پنجين صدي ق.م جي پهرئين چوٽي ۾ ايجاد ڪيو. نار ٿي سگهي ٿو سنڌ ۾ يوناني سامونڊين ذريعي پهتو هجي، جن جو سنڌ ۽ ڏکڻ ايشيا سان واپار سنڌ جي بندر باربيرڪان رستي 200 ق.م کان وٺي 60ع تائين هليو. اهو سنڌ ۾ واهن ۽ ڪوهن مان ريڄاڻيءَ لاءِ انتهائي موزون هو ۽ ست ٽي پڪ سان سوين نار ميدان ۾ اچي ويا هوندا. باغبان (دادوءَ کان پنج ميل پنڌ تي) جي ڀر پاسي 1522ع ۾ هڪ هزار کان وڌيڪ نار هئا، جن کي ان ڇڪيندا هئا، جيڪي شاهه بيگ پڪڙيا. عرب ملڪن ۾ هي سنڌي نار سڏبو هو، ڇاڪاڻ ته هي سنڌ ۾ گهڻو استعمال پئي ٿيو.

بلج پمپن ۽ نارن جي ڊزائن آڌار فلون نالي هڪ يوناني سائنسدان 200 ق.م ڌاري پاڻي چاڙهڻ واري انجن ايجاد ڪئي.



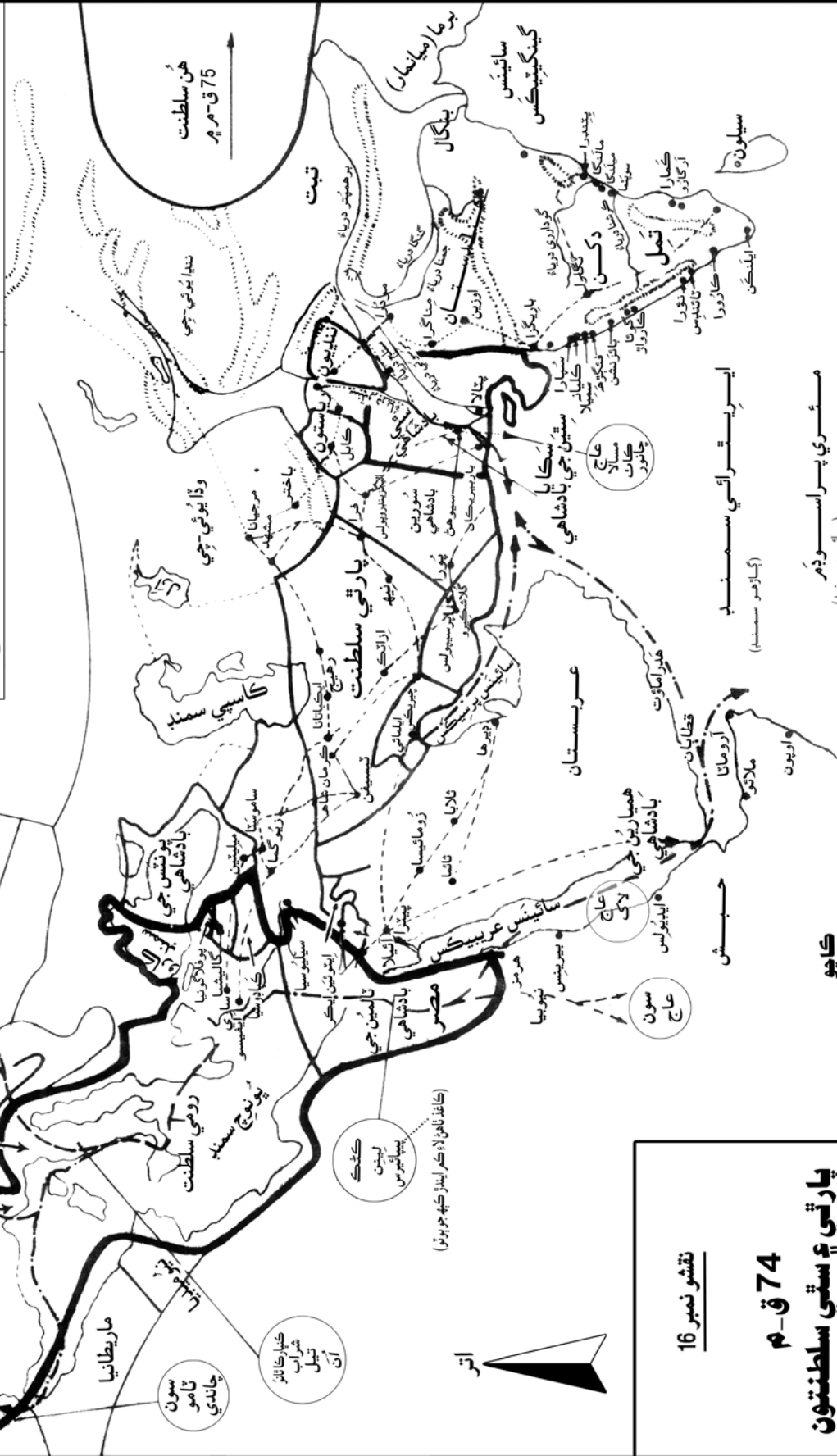
رني ڪوٽ قلعو ۽ برهمڻ آباد جو گهر  
630. رني ڪوٽ قلعي جي چوڌاري واري پت؛ اڏامندي ورتل تصوير.  
631. بيلاس پاران 1854ع ۾ کوٽيل برهمڻ آباد جي هڪ گهر جي رٿا.



رني جي رٿا  
ڪاڇو

**نوٽ:**  
 145 ق م کان 30 سالن اندر رومي سلطنت اڀري ۽ پڻئين ڏکڻ ايشيا ۾  
 باختري يونانين جي جاءِ ورتي. باختري يوناني ڪابل تائين محدود هئا.  
 پارٽي سٽي رومين جا ڏنگي ٿين وارا هئا ۽ پڻئي ڀڄ ۾ چڪتاڻ جي  
 شروعات ٿيڻ واري هئي.

- ڏسڻي**
- 1 سامونڊي گس ..... - - - - -
  - 2 واپاري گس ..... - - - - -
  - 3 شهر ..... ●
  - 4 واپاري وکر ..... ○



**نقشو نمبر 16**  
**74 ق م**  
**پارٽي ۽ سستي سلطنتون**  
**(سنڌ سميت)**

ڪاڇو  
 0 100 200 300 400 500 ميل



(ڪاغذ ٺاهڻ لاءِ ڪر ايندڙ ڪجهه چورس)

ڪابل کان  
 شراب  
 تيل  
 آن

سون  
 ٽامو  
 چاندي

ماريطانيا

بلخاني

ڪاٺ

## ستين جي راج ۾ ريجائي (70 ق.م - 46 ع)

ستين پنهنجا سڪا يوناني نموني اڳئين پاسي يوناني ٻولي ۾ پٺئين پاسي خروشتي لپي ۾ پراڪرت معنيٰ وارا رکيا، جيئن ڪائنن اڳين باختري يونانين ڪيو هو. اهو ڏيکارڻ لاءِ ته عام ماڻهو سرڪاري ٻوليءَ کان اڻڄاڻ آهن. سندن دور ۾ ڏکڻ ايشيا جي ٻوڏي بت سازيءَ تمام گهڻو يوناني اثر سٺو. ستين زره بند گهوڙيسوار فوجي دستو ٺاهيو، جن جو مڪيه جنگي اوزار تمام گري زور سان ٽنڻ وارو ڊگهو نيزو هو. سڪندر ۾ سندس پيءُ فلپ جي اڃيت دستي وانگر هي پنهنجي جڳ جو ڀلوڙ ترين هٿيار ۽ جنگ ۾ سندن سرسيءَ جو ڪارڻ هو.

### سماجي - معاشي بيهڪ، ريتون رواج ۽ وندر ورونهن

آدم ذات علم جا ڄاڻو سمجهن ٿا ته سنڌ ۾ وسندڙ ماڻهو سنڌو-سٽي گروپ جا آهن (سرڪار: ريسز آف دي پنجاب، سنڌ اينڊ بلوچستان 1964). ستين جي سنڌ ۾ لڏي اچڻ جي اڳاڻي لهر 850 - 800 ق.م ڌاري واري هئي جڏهن ستيا ۾ پيل ڏڪار وارين حالتن کين انهي لڏپلاڻ تي مجبور ڪيو، پر اها آثاري ثبوتن سان ثابت نه ٿي آهي.

سنڌ تي قبضو ڪرڻ کان پوءِ ستين جا لاڏاڻو ٽولا ريجائي پنين تي آباد ٿيڻ لاءِ اچي پهتا. زرعي پيداوارن منجهان ڪجهه، جيڪي سندن ايران ۽ وچ ايشيا مان آندل چيون وڃن ٿيون، سي آهن: بصر، هڱ، ٿوم، ماجو ڦل/ ماوا (چمڙي رنگڻ جو وکر)، ڏاٽا، ڪوهي بصر (بصر جو قسم جنهن جي پاڙ ۾ ٿوم جهڙيون ڳڙيون ٿينديون آهن)، انجبر، بادام، جبرو، هندائي جون نيون جنسون، پٽائي گجر، پستا، اخروت، ڏاڙهون ۽ آلبوخارا ايران مان ۽ ناسپاتي ۽ ڪافور (ڪپور) چين مان. ويهين صديءَ ۾ ٿيل مختلف قسمن جي ڳپ بابت اڀياس هن نظريي کي شڪ ۾ وجهي ڇڏيو آهي. جوهي ۽ خيرپور ناٿن شاهه جي ٽاڪرو چوٿين تي جهنگلي پستن ۽ اخروتن جا وڻ ٿين ٿا. ستين تي سگهي ٿو هنن جنسن جي قبر ڦار ڪري سڌاريل پوک هتي آندي هجي. انهي جو وڏو امڪان آهي، ڇو ته سندن اختيار هيٺ هندوڪش جبل جي ٻنهي پاسن جا علائقا هئا ۽ پرنئين پاسي بهتر پوک ڪرڻ وارا پڪ سان هوندا، جيئن هاڻ به آهن. سندن دور ۾ سنڌ جو رومي سلطنت سان چوڙ-پيتاري واري بندر باريبريڪان (پنيور) رستي واپار پنهنجي چوٽ تي رسيو. سنڌ مان سموري اتر-اولهه ڏکڻ ايشيا، تبت ۽ افغانستان جو مال جهازن تي لڏبو هو. سنڌ مان

سٽي يا سڪا، اصل ۾ وچ ايشيا ۽ ايران جي ڀاڱي سٽيا جا رهواسي، اتندي بولان لڪ رستي سنڌ ۾ آيا ۽ 80 ق.م کان پوءِ باختري يونانين کان سنڌ فتح ڪرڻ کان پوءِ نگرپارڪر رستي ڪاٺياواڙ ۽ اتر گجرات فتح ڪرڻ ويا. پنهنجي بادشاهي پهرين ڏکڻ پنجاب ۽ پوءِ 77 ق.م ۾ ٽيڪسيلا جي اتر تائين پڻ وڌايائون. گذارا تي قبضو 60 ق.م ۾ ڪيائون. سندن انتظام جو بنياد ڪيائين وارو، سيليوڪس راج گهراڻي پاران ٿوري ڦيرڦار ڪيل، ڍانچو هو. ڪيائين وانگر هنن به پنهنجو پاڻ کي جڙتو خطاب ڏنا.

قسم قسم جي سڪن تان گڏ ڪيل خطاب آهن: ڌرميڪس يا ڌرميس يا ڌرميسس (عادل)، مهاتس (عظيم)، مهاتڪس (عظيم شهزادو)، راجادراجس يا راجاراجس (بادشاهن جو بادشاهه)، مهاراجس (بادشاهن جو بادشاهه)، اندرور (انهن سان سڄو جيڪي سنڌو ۽ مٿان جاوا)، پٽرس (شهزادي جو پٽ) ۽ سترتيغس (جنگي گرن جو ماهر). انهي وقت کان وٺي هي خطاب ڏکڻ ايشيا جي راج ڌڻين پاران لازمي انتظامي ڪل پرزي طور اختيار ٿيندا آيا آهن ۽ انهن توڻي راج ڌڻين، سياسي مهندارن ۽ نئين جڳ جي سورمن کي ڏنل بين خطاين جهڙوڪ مهاتما (عظيم روح)، عظيم اڳواڻ (قائد اعظم)، ابوالفصاحت (فصاحت ۽ بلاغت جو ابو) وغيره جي روپ ۾ هلندا آيا آهن.

ڏکڻ ايشيائي خطاب ڌارڻ سنڌو-يوناني ڊيميٽريس کان شروع ٿيو هو ۽ ڪانٽس پوءِ اچڻ وارا جاري رکيو آيا آهن، پر اهو چوٽ سٽي دور ۾ رسيو. انهن بادشاهن منجهان هر هڪ ڪڏهن ڪڏهن ته پنهنجو پاڻ کي اڌ درجن کان وڌيڪ خطاب ڏنا. ڪٺان ۽ اڳتي هلي ڏکڻ ايشيائي بادشاهن ساڳي پر ڪئي. دهليءَ جي سلطانن (1206 - 1525ع) اهو رواج گهڻو ڪري اجائي ڊيگهه سمجهي ڪڍي ڇڏيو ۽ رڳو سلطان ڪوٺائڻ ۾ ئي خوش رهيا. مغل بادشاهن ۽ سلطانن سان خطاب انتظامي سڃاڻپ جو لازمي جز هوندا هئا.

سٽي راج ڌڻي هي هئا:

مؤٽيس	70 - 58 ق.م
اسپيلائيرس	58 - ؟ ق.م
ايزس-1	؟ - 15 ق.م
ايزيلائيسيس	15 - 10/5 ق.م
اسپيلائيرسيس	10/5 - 10 ع
ايزس-2	10 - 46 ع





632



633

634



635



636



637

638



### گھریلو سینگار واریون شیون، سکا ۽ پتر جا وٽ

- .632 گھریلو سجاوٽ واریون شیون، 600ع.
- .633 بیلاس پاران برھمٽ آباد مان کوٽي کڍیل عاج جي فرنیچر جا ٽڪرا، گھڻو ڪري سنڌي هندورو.
- .634 جُٽي جي گرڻهن، اٺویھين صدي عيسوي.
- .635 جُوليس سيزر، 100-44 ق.م.
- .636 ڪلوپٽرا، 30 ق.م.
- .637 چونڊیل بادشاھ، فلپ، ائمنٽاس-ٽئين جي پٽ، مقدوني رياست نئين سر رٿڻ شروع ڪئي. سندس پلوڙ سکا وچولي يورپ پر سندس سلطنت کان گھڻو پري تائين پکڙيا.
- .638 ماربل ۽ ٻين پٿرن مان ٺھيل وٽ، 2500 ق.م.



639



640



641



642



643



644



645



646



647



648



649



650

### دهليء جي سلطانن جا سون، چانديء ۽ ٽامي جا سڪا

- 639. عبدالملڪ جو سٽارن کان اڳ وارو دينار، 695ع (ڪاٻي) ۽ سٽارن کان پوءِ وارو دينار، 696ع (ساڄي).
- 640. همايون، 1530-1556ع، جو روپو (چانديءَ جو) سڪو.
- 641. اڪبر، 1605-1556ع، جو سونو سڪو.
- 642. شمس الدين التمش، 1211-1236ع ۽ غياث الدين بلبن جو ٽامي جو سڪو.
- 643. رضيه سلطان، 1236-1240ع، جو ٽامي جو سڪو.
- 644. اڪبر، 1605-1556ع، جو روپو سڪو.
- 645. جهانگير، 1605-1627ع، جو ٻر جي سڪو، 1613ع ۾ گهڙيل.
- 646. جهانگير، 1605-1627ع، جو روپو سڪو.
- 647. شاهجهان، 1628-1658ع، جو روپو سڪو.
- 648. شاهجهان، 1628-1658ع، جو سونو سڪو.
- 649. محمود غزنويءَ، 997-1030ع، جو سونو سڪو.
- 650. سلطان محمد بن سامر، 1192-1206ع جو ٽامي جو سڪو.





651



652



653



654



655



656



657



658



659



660



661



662



663



664

### ذڪڻ ايشيائي ۽ يورپي سونا ۽ روپا سڪا

- .651 الشّعز، جو فاطمي دينار.
- .652 عبدالملڪ، 691-693ع، جو عربي سڪو.
- .653 هارون الرشيد، 795ع، جو عباسي درهم.
- .654 باختري جي بادشاهه ديمتريس جو هائيءَ جي ڪل جي تاج وارو چانديءَ جو چئن درهن جو سڪو، بين صدي ق.م.
- .655 شاهه عالم-پٺين، 1760-1806ع، جو سونو سڪو.
- .656 شاهه عالم-پٺين، 1760-1806ع، جو روپو سڪو.
- .657 اورنگزيب، 1658-1707ع، جو روپو سڪو.
- .658 اورنگزيب، 1658-1707ع، جو سونو سڪو.
- .659 اڪبر، 1556-1605ع، جو سونو سڪو.
- .660 هند جو آڳاٽو سڪو.
- .661 ايران جو بادشاهه سائرس ڏيکاريندڙ سڪو.
- .662 ايتنس ۽ ڪورنٽ، يونان، جا آڳاٽا روپا سڪا.
- .663 چانديءَ جي لسري، نقش جان، ايران.
- .664 اهم يوناني پيٽائين واپاري شهر ايجينا جي ماڻهن ايشيا مائنر ۾ هلندڙ سڪن جا فائدا ٽڪرا جانچي ورتا ۽ 560 ق.م ڌاري پنهنجا سڪا جاري ڪرڻ شروع ڪيائون. سندن سادا هڪ پاسي نيبيل ڊزائن وارا چانديءَ جا ٽڪرا پهريون يورپي چالو سڪو هئا. ٻيڀارا سڪا انهن کان ستت پوءِ اچي ويا ۽ اهو خيال پاڙيسري يوناني شهرن ۾ پکڙيو ۽ آڳي هلي اٿليءَ ڏانهن ۽ اڃا آڳي اولهه پاسي پکڙيو.




















ويندو هوندو ۽ پاڻي چڪڻ لاءِ نار جي گهرج پوندي هوندي. نار تي سگهي ٿو هن ئي جڳ ۾ آيو هجي.

20 ق.م ۾ وِٽروويِس پاڻي ۽ واري جانده جي ڳالهه ڪئي آهي، جنهن مان پتو ٿئي ٿو ته پاڻي جي طاقت ان پينهڻ لاءِ بلج پمپ جي ابتڙ طريقي سان عام ڪتب اچڻ 30 سال اڳي شروع ٿي چڪي هئي. انهي ئي دور ۾ بلج پمپ مان نار ٺهيا.

فين شينگ - چيه شو ”اٽن ايگريڪلچرسٽ بڪ آف چائنا“ پهرين صدي عيسوي ۾ لکيو. انهي ۾ پوکائي ڪرڻ، بجن جي بيماريءَ کان بچاءُ، مختلف قسمن جي فصلن جي پوکائيءَ جي تاريخ، ثقافتي رواجن، لابياري/ لوڙهه/ چونڊ/ ميٽر ۽ ايت سان ڏي رکڻ جي بنيادي متن بابت ڄاڻ ڏنل آهي.

بين ملڪن ڏانهن ويندڙ زرعي پيداوارن ۾ لاک، رنگ، مسالا، ڳاڙها مرچ، ڪنڊ، نيرو، سوتي چادرون ۽ انهن جو ڪپڙو، ٽالهيءَ جو ڪاٺ، چانور ۽ جُور شامل هئا. زرعي پيداوارن کان سواءِ سنڌ پنهنجي سامونڊي بندر پاربيريڪان تان ٻيو مال جهڙوڪ هماليه ۽ تبت مان ايندڙ جانورن جا چوڙا ۽ وار (ان، پشم، ڏاس)، قيمتي پٿر، هاٿي، شينهن، لپيرڊ، گينڊا، مُشڪ، واڳون ۽ سپون/ڪوڏ گهڻي ڀاڱي مصر ۽ رومي سلطنت ڏانهن اماڻيندي هئي. هي ڪنهن وڌيل ويجهيل ۽ سٺي بندوبست واري ريجائي زراعت ڏانهن اشارو آهي. سٺي ٻوڏي تي ويا هئا. ڪجهه ٻوڏي نل سنڌ، ڪڇ، ڪاٺياواڙ ۽ گجرات ۾ آهن.

مٽي ٻڌايل فصلن منجهان ڪجهه ٻارها آهن. سنڌوءَ جي الهندي ڇاڙهه ٻارو وهندي هئي. انهي مان جيڪو به واه نڪرندو هوندو سياري ۾ لهي

				
665	666	667	668	669
				
670	671	672	673	674
				
675	676	677	678	679
			<p><b>ڪُشان، گپتن، پارٿين، مغلن،</b>  <b>باختري يونانين ۽ ڪيائين جا سڪا ۽ ڪوڏيون</b></p> <p>665. ڪُشاني سڪو، ٻين صدي عيسوي.          666. گپتن جو سڪو.          667. جهانگير، 1605-1627ع جو روپو سڪو.          668. ڪشاني سڪو، ٻين صدي عيسوي.          669. سُمڊرا گپتا جي سڪي تي لڪشمي.          670. مغل بادشاهه جهانگير، 1605-1627ع جي سوني سڪي تي راس منڊل وهڙو.          671. اٺن الهندي هند جي باختري يوناني ڏاهي-بادشاهه منيندر، 115-90 ق.م، جو سڪو. سڪي جو پٺيون پاسو يوناني اٺين ديوي ڏيکاري ٿو.          672. بهرام-2، 276-293ع، جي سڪي جو پٺيون پاسو.          673. ڪيائين جو سونو ڊنرڪ (دارا-1 جي نالي پٺيان)، پنجين صدي ق.م.          674. اوائلي پارٿي روپو درهم. گهڻو ڪري مٿاڏيٽس-1، 171-138 ق.م، جو.          675. اوڙهين صديءَ تائين چالو سڪي طور هلندڙ ڪوڏي انگريزن بند ڪئي. هڪ ڪوڏي هڪ رپي جي برابر هوندي هئي.          676. پارٿي روپو سڪو، مٿاڏيٽس-2، 123-88 ق.م، جو، تصوير سان.          677. مٿاڏيٽس-1 جي درهم جي پٺئين پاسي آرسس جي تصوير.          678. اردشبير-1، 241-244ع، جو روپو درهم.          679. سڪي جي پٺئين پاسي اگني قربانگاهه.          680. شاپور-1، 241-272ع، جو روپو درهم.          681. خسرو-2، 590-628ع، جو سونو دينار.          682. اڪبر، 1556-1605ع، جو سڪو.</p>	
	680	681		



# پارٽي راڄ (46\_78ع) ۽ ڪُشان راڄ (اتر سنڌ: 78\_175ع) ۽ پارٽي راڄ (لاڙ سنڌ: 78\_175ع ۽ سڄي سنڌ: 175\_283ع) دوران ريجائي

## پارٽي

ڏين ٿا. منجهن باريبيڪان جا عنصر به ايتراڻي ڌيان ڇڪائيندڙ آهن. سڪا معاشي ۽ ثقافتي تباهيءَ جي ڇٽي تصوير پڻ ڏيکارن ٿا ۽ ڏڪار جي ڪري ٿيل معاشي آيرائيءَ جي پوري پوري جهلڪ ڏين ٿا. سنڌ، بنيادي طور اشوڪ کان پوءِ ٻوڏي ملڪ هئي، ڇو ته باختري يوناني، سٿي ۽ پارٿي ٻوڏي ٿي ويا هئا ۽ هن ڌرم کي پنهنجي بادشاهيءَ ۾ مٿاهون ڪيو هئائون.

هيلاس نالي اسڪندريا جو يوناني عدن کان پاڻيءَ رستي هلي سنڌوءَ جي چوڙ-پيٽاري واري بندر باريبيڪان آيو ۽ وات ۾ ايندڙ ڪنهن به بندر کي ڇهڻ بنا 45ع ۾ موٽي ويو. هي ڏکڻ ايشيا جي واپار ۾ هڪ وڏو انقلاب هو. انهي ايربٽرائي سمنڊ (گاڙهو سمنڊ، هاڻ عربي سمنڊ) ۾ بيٺين جو ڪناري ڪناري سان واپار ڪرڻ ختم ڪري ڇڏيو ۽ تدمر رستي مصر تائين واري سڪيءَ جي گس کي پڻ ختم ڪري ڇڏيائين. اوڀر وادين کي چؤماسي جي هوائن بابت ڄاڻ اڳي هئي، پر يونان وارا ان کان بي خبر هئا. هن ڄاڻ سان ۽ ڏکڻ-اولهه کان اتر-اوڀر لڳندڙ چؤماسي جي هوائن جي مدد سان جهاز اڀريل ۾ گاڙهي سمنڊ مان ڏکڻ ايشياڻي بندرن ڏانهن نڪري سگهيا پئي ۽ آڪٽوبر ۾ پاسو مٿائي ايتيون لڳندڙ هوائن آڌار موت جو سفر شروع ڪري سگهيا پئي. سامونڊي ناڪتن ۽ واپارين لاءِ سونهون ڪتاب پيريپلس آف ايربٽرائي سي (گاڙهي سمنڊ جي چئني پاسي سامونڊي سفر) پهرين صدي عيسويءَ جي وچ ڌاري لکيو ويو. هي واپاري هوائن ۽ باريبيڪان جي بندر تان سودجندڙ واپاري وڪرن تي هڪ اهم ماخذ آهي ۽ سنڌ مان پرڏيهه ويندڙ زرعي پيداوار مال جا نالا ٻڌائي ٿو.

چؤماسي هوائن جي ڇهه ماهي چڪر واري هن دريافت سنڌ لاءِ ڏور رس اثر ڇڏيا، ڇو ته ستت ئي اڳتي جهاز گاڙهي سمنڊ مان نڪري سڌا هندستان جي بندرن ڏانهن وڃڻ لڳا ۽ باريبيڪان پنهنجي پوري اهميت وڃائي ويٺو، ڇو ته هندستان جي الهندي ڪنڌيءَ وارن بندرن تان هاڻ ايراني نار ۽ عربي اُپٻيٽ سان سمنڊ ڪنڌيءَ رستي واپار لاءِ مال سنڌ جي باريبيڪان بندر ڏانهن نه پئي موڪليو ويو.

عيسوي دور جي پهرين 60 سالن دوران سنڌ جو رومي سلطنت سان

پارٿي، ڪاسپي سمنڊ جي اڀرندي پاسي تي جاننن شهبورن جي جوءِ پارٿيا جا رهواسي هئا. انهن سيليوڪس راڄ گهراڻي کان 250 ق.م ڌاري باختري يونانين سان گڏ آزادي حاصل ڪئي ۽ فارس جو پارٿي (ارسڪدان) راڄ گهراڻو ٺاهيائون، جيڪو پنج صديون هليو جيستائين ساساني راڄ گهراڻي اچي سندن جاءِ ورتي. ٻه سو سال اڳتي هلي پنهنجي بادشاهي انهن دنگن تائين وڌايائون، جيڪي ڪيائين جا 519 ق.م ۾ هئا. سنڌ کي پنهنجي ملڪ ۾ 46ع ۾ گڏايائون، پر سندن راڄ ٿورو عرصو هليو ۽ ڪو نشان نه ڇڏيائون. پٺين پارٿي راڄ گهراڻي جو گجرات جو حاڪم رُدر دمن اهم راجا هو، جنهن جي ڪنٽرول هيٺ سنڌ 10 سال (135 - 145ع) رهي. پارٿين جي پهرئين راڄ گهراڻي ايترو نه ٿورو عرصو راڄ ڪيو جو ريجائي زراعت ۾ سندن ڪارنامن جي ورلي ڪا ڄاڻ آهي. ڪُشان اتر سنڌ تي 100 سال کن راڄ ڪيو، تڏهن پارٿي لاڙ سنڌ تي قابض هئا. 175ع کان پوءِ پارٿين سڄي سنڌ تي هڪ صديءَ کان ڪجهه وڌيڪ تائين راڄ ڪيو ۽ پوءِ ساسانين سندن جاءِ ورتي.

1.	گوندوفيرس (پنجاب ۽ خيبر پختونخوا)	20/21 - 50ع
2.	گوندوفيرس (سنڌ)	46 - 50ع
3.	بيڪورس (سنڌ، پنجاب ۽ خيبر پختونخوا)	50 - 65ع
4.	اڻڄاتل پارٿي (رڳو سنڌ)	65 - 78ع
5.	اڻڄاتل پارٿي ۽ ڏيهه واسي راڄ گهراڻا	175 - 283ع

سندن بادشاهه هئا:

سنڌو-پارٿي سڪا جيتوڻيڪ بيهڪ ۽ نموني پنهنجي ۾ باختريين جي سڪا سازيءَ جي اثر هيٺ، پر ٿلهي ليکي ڏانءَ ۾ اينگا آهن، مٿان جانورن ۽ انسانن جي خاڪن جي ست ٿيل اٿن. اهي ڏيهي جوڙجڪ ۽ احساسن جو تاثر





ڪُشانن جا بادشاهه هئا:

### اتر سنڌ

1.	ڪُنشڪ-1	78 - 101/02 ع
2.	وَسشڪ-1	102 - 106 ع
3.	هرشڪ	106 - 119 ع
4.	هرشڪ ۽ ڪُنشڪ-2	119 - 138 ع
5.	ڪُنشڪ-2	138 - 145 ع
6.	واسوڊيو-1	145 - 176 ع

### لاڙ سنڌ

1.	پارتي	78 - 135 ع
2.	سٿي	135 - 145 ع
3.	پارتي	145 - 176 ع

ڪُشان بادشاهه ۽ کانئن اڳين جا جاگيردار ۽ نواب سنسڪرت نالا رکندا هئا ۽ هندي خطاب پڻ، جهڙوڪ: سچادرمٿيداس، يوآگس، مهيشوراسو، راجادراجس، سرولوگ، ايشورس، ترادٽيس، مهاراجس، هيماکيسس، ترڌت وغيره، ڇاڪاڻ ته هي خطاب سموري آباديءَ کي وڻندا هئا. هي ۽ لڳ ڀڳ ساڳي معنيٰ وارا ٻيا خطاب ويهين صديءَ تائين گهڻي ڀاڱي ايشيائي ملڪن ۾ هليا.

ڪُشانن جي سرڪاري ٻولي پراڪرت هئي، جيڪا اڪرن لاءِ پڻ ڪم آندي ويندي هئي. سنسڪرت کي ساهتي (ادبي)، گياني (سائنسي) ۽ ڌرمي (مذهبي) لکتن جي ٻولي ڪري اختيار ڪيو ويو، جيتوڻيڪ اها هڪ غير متحرڪ ٻولي بڻجي وئي هئي. ڪُنشڪ کان وٺي ٻارهين صديءَ تائين سموريون ٻوڏي ڌرمي لکتون سنسڪرت ۾ آهن ۽ ٻوڏي لکتن جي ان ۾ گڏايل ٻئي نٿو لڳي ته ڪو برهمڻي لکتن کان گهٽ هوندي.

ڪُنشڪ لاءِ چيو وڃي ٿو ته اهو نئون ٻوڏي ٿيو هو. اهو هن ڌرم جو پرمو تر بڻجي ويو ۽ پنهنجي راج جي ڀڄاڙڪن سالن ۾ ٻڌ جي مورتن سان گڏ يوناني ٻوليءَ ۾ پنهنجي نالي وارا سڪا ڇاپيائين. هن مان سندس ڀڳتي پڌري ٿي ٿي. انهي وقت تائين ٻڌ ڌرم زرتشتي، هندي، ڪرستاني، ناستڪ ۽ يوناني عنصرن جي اثرن هيٺ اچي مٽجي چڪو هو ۽ مهيايان يا ”وڏي گاڏي“ سڏجڻ لڳو هو. انهي عملي طور ٻڌ کي ڦيرائي شردالن جون ويٺيون ٻڌن لاءِ کليل ڪنن وارو ديوتا بڻائي ڇڏيو. ان جو سنڌ ۾ ڏکڻ پنجاب تي تمام گهرو اثر پوڻو هو، جتي نوان ٻوڏي ٿيڻ وارا ڪن پراڻن ديوتائن ۽ نون يوگين کي تعظيم ڏيندا آيا. اڄوڪو پيرن ۾ ويساهه انهي جو ئي هليو ايندڙ اثر آهي ۽ اسماعيلي داعي، صوفي ۽ انهن جا فقير انهي کي پنهنجو مطلب ڪيڙن لاءِ ڀرپور ڪم آڻيندا رهيا آهن.

واپار پنهنجي جوت تي پهتو. رومي رڪارڊ (پلاٽني ۽ پيريپلس) ٻڌائن ٿا ته سنڌ پنهنجي بندر باريبيڪان (پنيور) تان ڇا ڇا پرڏيهه اماڻيندي ۽ ڇا ڇا پرڏيهه مان گهرائيندي هئي. پرڏيهه مان گهرائبا هئا: اوني ڪپڙا، چادرون ۽ چادرن جو ڪپڙو، سرهيون شيون، چاندي، سون، شراب، شيشي جون چادرون (درن درين ۽ بين ڪمن ۾ ڪم ايندڙ لسو شيشو) ۽ شيشي جو پيو سامان ۽ گهٽ ملهه وارا پٿر ۽ ٻاهر اماڻبا هئا: سوتي مال، ريشم (چيني) نير ۽ ٻيا رنگ، جانورن جون ڪلون، هماليه ۽ تبت مان ايندڙ جانورن جا وار، گهٽ ملهيا پٿر، ڪڻڪ، چانور، ڪنڊ، هاڻي، شينهن، ليپرڊ، گيندا، مُشڪ، واڳون ۽ سپون/ڪوڏ - گهڻو تڻو مصر ۽ رومي سلطنت ڏانهن.

لاڙ سنڌ پتالين سڏي هئي. باريبيڪان ڏانهن ويندڙ سنڌوءَ جي الهندي ڇاڙهه کي تالمي ساڳاڻا سڏيو هو ۽ انهي جو سنڌ جي زرعي اُپت (هن ليڪڪ پاران انٽرنيشنل ٽريڊ آف سنڌ ۾ تفصيل ڏنل) سندس بندر باريبيڪان رستي پرڏيهه اماڻڻ ۾ هڪ اهم ڪردار هو. باريبيڪان گهٽ ۾ گهٽ ٻين صدي ق.م کان وٺي موجود هو، جيتوڻيڪ اهو چوٿين صدي ق.م تائين آڳاٽو ٿي سگهي ٿو. باريبيڪان، منجهس ٽين کان تيرهين صدي عيسوي تائين آباد ايراني يهودين پاران سندس نالو مٿي ديبل رکڻ تائين، چڱو ڊگهو عرصو هليو. ديبل لفظ ديول جو بگاڙ هو. يهودي ٿي سگهي ٿو پنهنجي عبادتگاهه کي ديول سڏيندا هجن. اها ڪوتائي ڪرڻ وارن کي ناهي لڏي.

### سنڌ ۾ ڪُشان راج: 78 - 176ع

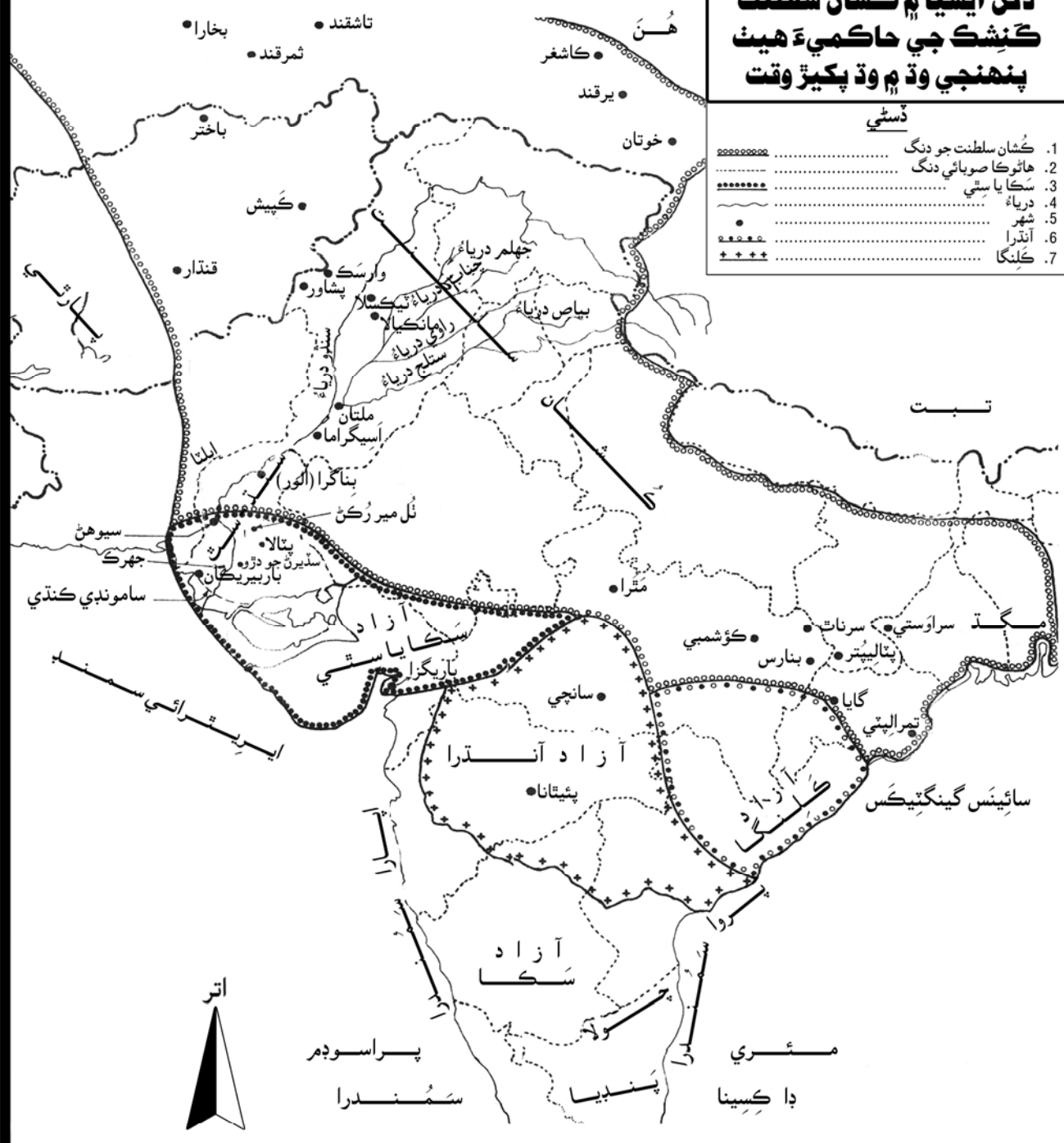
ڪُشان، اصل ۾ يوئي چي لاڏاڻو، چين جي دنگن مان 165 ق.م ڌاري نيڪالي ملڻ کان پوءِ پنهنجي مال لاءِ چراگاهه گوليندا اولهه پاسي هلندا ٽڪلامڪان يا گوبي ريگستان لاڙي ۽ اڃا به اولهه پاسي سٿين کي سير درياءَ جي اترئين پاسي کان ڪيندا ۽ ڀڄاڙي ۽ ۾ باختر ۾ وڃي آباد ٿيا، جنهن تي ڪنهن زماني ۾ باختر يونانين جو قبضو هو. 78ع ۾ هاڻوڪي پاڪستان ۾ پنهنجو راج قائم ڪيائون. راجڌاني پشاور ۾ هئڻ، جنهن خيبر لڪ کان ڀڄاءُ جو ڪم ٿي ڪيو. سندن بادشاهيءَ جي پڪيڙ وڌ ۾ وڌ ڪُنشڪ-2 جي دور ۾ اتر ۾ افغانستان، هندوڪش ۽ پامير جبل، ڏکڻ ۾ ونڊيا جبل ۽ اوڀر ۾ گنگا جي ماڻريءَ تائين هئي. هنن چيني ترڪستان پرڳڻي ۾ خوتان، ڀرڪ ۽ ڪاشغر (ڪشغر) پڻ فتح ڪيا. ڪُنشڪ، ڪشمير فتح ڪيو.

ڪُشانن، پارتي بادشاهن کي گندارا مان 65ع ۾ ڌڪي ڪڍيو، پر سنڌ 70-80ع تائين پارٿين جي ڪنٽرول ۾ رهي. پيريپلس جي لڪجڻ جو سنه گهڻو ڪري اهو هو. انهي کان پوءِ ڪُنشڪ سنڌ کي 135-145ع جي وچ تي ٿوري عرصي لاءِ پنهنجي ملڪ ۾ گڏايو. سٿين 150ع تائين لاڙ سنڌ، ڪڇ، ڪاٺياواڙ ۽ مالوا فتح ڪيا. ڪُشانن ٿي سگهي ٿو لاڙ سنڌ ورائي فتح ڪئي هجي، پر سٿين اها موتاڻي ورتي ۽ ٿي سگهي ٿو ته سنت ٿي سموري سنڌ. سڪن يا سٿين سنڌ تي گهڻو ڪري اٽڪل 100 سال راج ڪيو.

# ڏکڻ ايشيا ۾ گڻان سلطنت گڻشڪ جي حاڪميءَ هيٺ پنهنجي وڌ ۾ وڌ پکيڙ وقت

## ڏسڻي

- 1. گڻان سلطنت جو ڍنگ
- 2. هاڻوڪا صوبائي ڍنگ
- 3. سڪا يا سڻي
- 4. درياءَ
- 5. شهر
- 6. آندرا
- 7. ڪلنگا






چينين ٻين صدي عيسوي جي پهرئين چوٽي ۾ پنو ٺاهڻ شروع ڪيو. ”پيرپلس آف ايريترين سي“ نالي رومي ڪتاب ڳاڙهي سمنڊ کان ايسٽ انڊيز تائين واپار ۽ سامونڊي سفر جي سونهين طور 70-71ع ڌاري لکيو ويو. ڪجهه ماھر سمجھن ٿا ته اھو 10 سال اڳي لکيو ويو ھو ۽ ٻيا وري 10 سال پوءِ ٿا ٻڌائن. اڃا به ٻيا وري سمجھن ٿا ته اھو 110-115ع ۾ لکيو ويو. ڪتاب ۾ سنڌ بابت ڪجهه دلچسپ تفصيل ڏنل آهن، جھڙوڪ: باربيرڪان (پنيور) کي سمس (سنڌو) جي چوڙ وارو بندر، مينگرا (برھمڻ آباد؟) کي پارٿين جي قبضي هيٺ مکيه شهر ۽ لاڙ سنڌ کي سڪاديپ يا سٿيا يا سٿين جو ديس ڪري ڄاڻائڻ. سنڌ ۾ پرڏيهه مان ايندڙ مال ۾ پڪراج، مونگو (مرجان)، سلاجيت، لويان، ڪاڻي جا ٿانو، چاندي ۽ سون ۽ سنڌ مان پرڏيهه ويندڙ مال ۾ نير، سوتي وکر، ريشم، وار (ان، پشم، ڏاس)، سنبل هندي (ٻوٽو جنهن مان سرهاڻ تيار ٿئي ٿي)، ڪنٿور ۽ عطر ٻڌايل آهن.

ڪنڪشڪ ٻڌ ڌرم جي شاهي سرپرستي ڪندي ٻوڏي ديني علم ۽ متن سان لاڳاپيل مامرن جي چنڊچاڻ لاءِ ”چوٿين ٻوڏي سيا“ کونائي. برهمڻ ٻوڏي للڪارن کي منهن ڏيڻ لاءِ مرڪنڊيا برهمانڊ ۽ وايو پراڻ ۾ سڌارا آندا.

هن دور ۾ برهمڻ، ٻڌ مت جا ڪجهه متا اختيار ڪيا، ڪجهه جانورن جو ماس کائڻ مڃيائون ۽ پنهنجي ڌرم جو روپ مٽائي اهو ڪيائون، جيڪو هاڻ هندو مت ڪري ڄاتو وڃي ٿو. هن سڌاري ايترو ته زور پڪڙيو جو ڪشان راجا واسوڊيو (146-176ع) پنهنجي راض خوشيءَ سان 145ع ۾ هندو ڌرم قبوليو. تنهن هوندي به هندو مت ٻڌ مت کي ڏکڻ ايشيا کان ٻاهر ڏکڻ پونين ڪشانن نه پر گپتن (270-500ع) جي دور ۾ شروع ڪيو. اهي ئي ذميوار هئا پراڻي اُپنيسنڊ ڌرم کي ٻيهر جباري اهو روپ ڏيڻ جا، جنهن تي هن کان پوءِ هندو مت نالو پوڻو هو، جيڪو لفظ اٽڪل انهن ئي ڏينهن ڌاري گهڙيو ويو.



697



698



699




700



701

**موهنجي دڙي جو ٺُل، پارٿي ۽ عرب جوڌا**

- 697. خيالي سڄو ڪيل موهنجي دڙي جو ٺُل، پهرين صدي عيسوي، مارشل مطابق.
- 698. سندن گهوڙيسوار ٻائين جي ڏانءُ پارٿين کي رومين جون هلائون روڪڻ لائق بڻايو. پنهنجي مشهور ”پارٿي ڏڪ“ سان ڪيترن ئي لشڪرن کي شڪست ڏنائون. گهوڙيسوار دستو دشمن کي پنهنجي پويان لائڻ لاءِ پاڇ جو ڍونگ ڪندو هو، انهي کان پوءِ پارٿي پنهنجا هٿا ڦيريندا هئا ۽ پويان ايندڙ لشڪر تي ٻائڻ جو وسڪارو لائيندا هئا، پهرين صدي عيسوي.
- 699. ”پارٿي ڏڪ“. ڪنجهي جي هڪ مورتي هڪ گهوڙيسوار ڏيکاري ٿي جيڪو پوئتي مڙي پيچو ڪندڙ تي تير چڙهي ٿو. گهوڙيسواريءَ جي هن ڪرتب ذريعي پارٿين، جيڪي اصل سٿيا جا هئا، پنهنجي چوڙيل هڪ ميزائل يا پيچو تاري کي پنهنجو نالو ڏنو، 70 ق.م.
- 700. عرب سپاهين اسلام جي ڄم جي هڪ صديءَ اندر پراڻي ڪياني سلطنت، اتر آفريڪا ۽ اسپين جا وڏا علائقا بهاري ورتا.
- 701. ڊوڙندي گهوڙي تان نشانو چڙهندڙ پارٿي، پهرينءَ کان ٽين صدي عيسوي، ايراني، منگول ۽ باختري يوناني ڪارڙ نسل پارٿين هند-يوناني مقابلن ۾ پاڻ موڪيو ۽ نيڪسيلا ۾ هڪ مقامي راڄ گهرايو برپا ڪيائون.



### قزمي انداز، اڏاوتون، شيون ۽ هيون سانگ


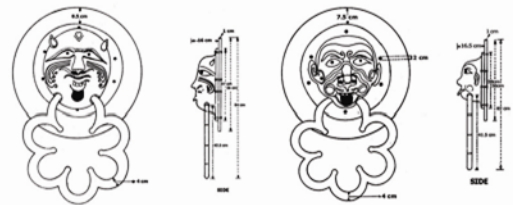
702. ڪاهو جي ڏڙي ميرپورخاص مان لڌل برهما، جنهن کي روايتي ٽن مُنهن بدران چار مُنهن آهن. هن منجهان هندو مت جو اثر ۽ ٻڌ مت سان تيرهين صدي عيسويءَ تائين پائيداري سان رهڻ پڌرو ٿئي ٿو. (ڪزنس).

703. چين مندر، پوڊيسر، 1375ع.

704. هيون سانگ، ٽن هوانگ (هزار ٻڌ) غار، اولهه ڪانسو، چين، مان هٿ آيل هڪ تصوير.

705. گوڙي مندر، نئون ويراواھ، 1440ع.

706. پوت ڪوئچندڙ ديوتا ۽ سندس چوڌاري عربي لکت، (ڊئريڪٽر جنرل آر ڪيلاجي).



## ساسانين جي راڄ ۾ ريجائي (283\_356ع)

### سنڌ تي ساسانين جو راڄ (283\_356ع)

265ع ۾ اُهر مزدا، بهرام-2 خلاف بغاوت ڪئي ۽ سڪن (ستين) ۽ ڪُشانن اُهر مزدا جو ساٿ ڏنو. بهرام-2 بغاوت کي چٽيو، سمورو سڪستان فتح ڪيائين ۽ پنهنجي پٽ بهرام-3 کي شهنشاهه (سنڌ، ڪڇ، ڪاٺياواڙ ۽ مالوا جو بادشاهه) ڪري رکيائين. سنڌ تي سگهي تو ساسانين خلاف ستين ۽ ڪشانن سان گڏجي پئي هجي ۽ آزاد ٿي وئي هجي. هي ٿي سگهي تو بهرام-2 پاران علائقو ورائي فتح ڪرڻ هجي. 356/57ع ۾ شاپور-2 ڏکڻ ايشيا تي ڪاهه ڪري 357ع ۾ پنجاب جي راجا ڪنڊرا کي شڪست ڏني ۽ پوءِ سنڌ مان ڪارروايون ڪندي ڪڇ ۽ ڪاٺياواڙ فتح ڪيائين. تنهن هوندي به ڪاٺياواڙ ۽ ڪڇ ست ٿي آزاد ٿي ويا ۽ پوءِ وري چندرگپت-2 ۽ وڪرم آڌتيا 388 ۽ 397ع جي وچ تي فتح ڪيا. وڪرم آڌتيا ٿي سگهي تو سنڌ جي چوڙ-بيتاري (ڊيلٽا) واري علائقي تي ڪاهه ڪئي هجي، جيئن مهراڻي جي لوهي ٽنپ واري اُڪر مان پڌرو ٿئي ٿو ته اهو سنڌوءَ جا ست چوڙ اُڪريو هو، جنهن مان مراد هئي چوڙ-ورهاڱي کان هيٺ وارو علائقو. پر اهو پڪ سان ڪو اوجھو ڇاپو هوندو، راجڌانيءَ جي فتح نه، جيڪا گهڻو گهڻو ڪري چوڙ-بيتاري واري علائقي کان اٽڪل 100 ميل پنڌ تي برهمڻ آباد يا 270 ميل پنڌ تي الور هئي. سنڌ تي واهليڪن جو راڄ هو، جيڪي تمام گهڻا سگهارا هئا. مطلب ته سنڌ تي سگهي ٿو ته 356/57ع کان ست ٿي پوءِ آزاد ٿي وئي هجي. چيو وڃي ٿو ته بهرام-گور (420-440ع) ڪنهن ڏکڻ ايشيائي راجا جي ڌيءَ پڙڻيو هو ۽ انهي کيس سنڌ ڏاج ۾ ڏني هئي. اها ڳالهه پڌرو ڪري ٿي ته سنڌ 356-420ع جي وچ تي ساسانين جي ڪنٽرول هيٺ نه هئي. سنڌ ڏکڻ ايشيا جي ڪنهن سلطنت جو حصو نه هئي تنهنڪري هيءَ ڳالهه پروسي جوڳي نٿي لڳي.

هرشاورڌن، پلاڪيسين ۽ چلوڪين جي ڏينهن ۾ هندستان جي سامونڊين جون واپاري سرگرميون جيان تائين پئي هليون. سنڌ به پڪ سان پنهنجو روايتي مال جهڙوڪ نير، رنگ، اوج (ڪپڙو)، چانور، سوتي وڪر، کنڊ (دوا طور)، مسالا ۽ گهڻو ڪري جانورن جا وار (ان، پشم، ڏاس) ۽ ڪلون ۽ افغانستان، الهندي تبت ۽ سنڪيانگ مان ايندڙ مال جهڙوڪ آفيم، جانورن جا وار ۽ چيني ريشم پرڏيهه امائيندي هوندي. اوج جي رنگن جو راز ڪجهه وڻن جي چوڏن مان ۽ قدرتي رنگن کي ڦٽڪيءَ ۽ ٻين ڪيميائي مسالن سان ملائي پڪا رنگ ٺاهڻ ۾ هوندو آهي. سنڌ ۽ ڏکڻ پنجاب ۾ پڻ

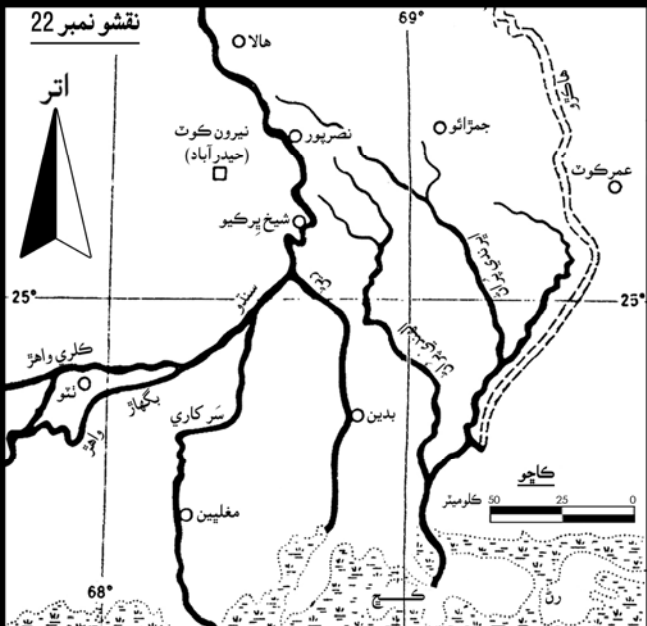
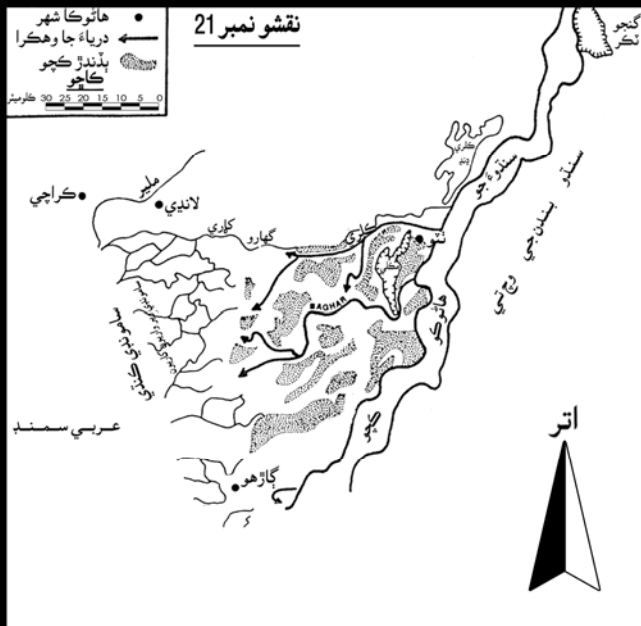
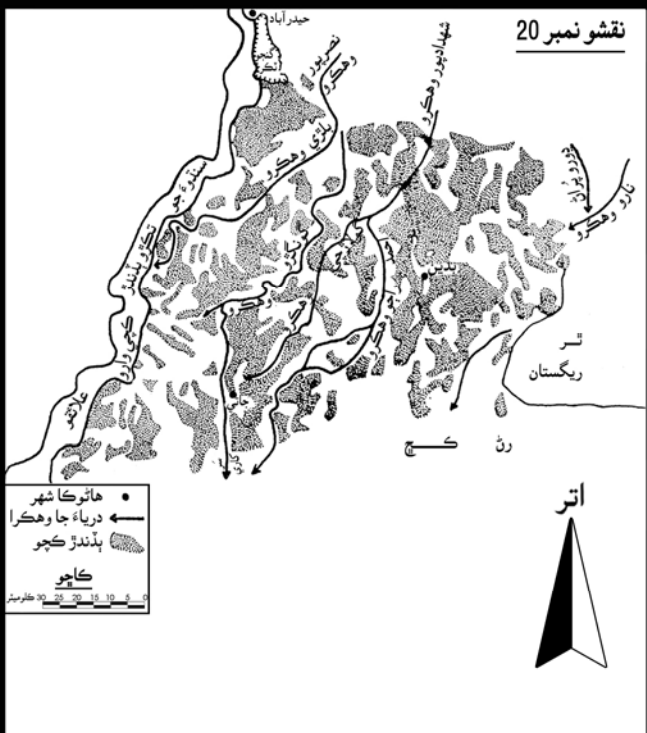
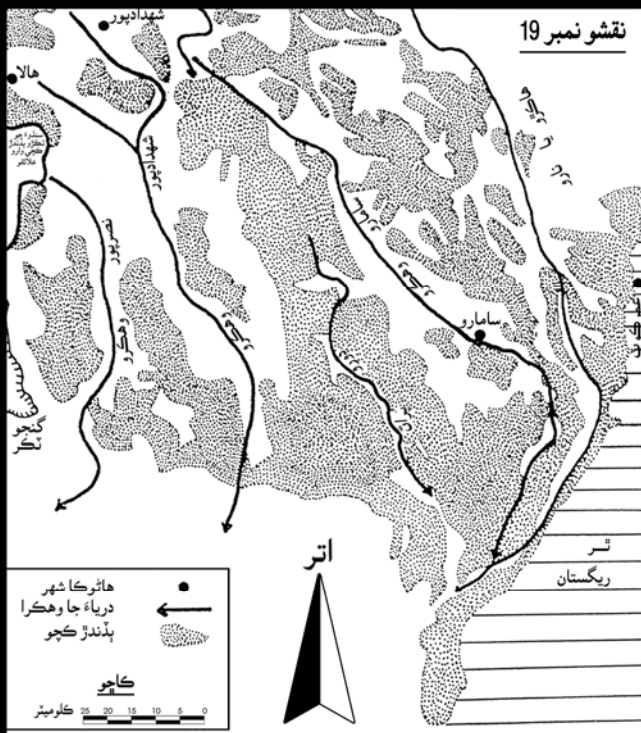
ساسانين ايراني سلطنت تي 176ع کان 651ع تائين راڄ ڪيو. 519 ق.م کان ٻين صدي عيسوي جي ٽئين چوٽي جي پڇاڙيءَ تائين سنڌ تي ڪيانين، سڪندر، مورين، باختر يونانين، ستين ۽ پارٿين راڄ ڪيو. 519 ق.م ۽ 76ع جي وچ تي ڪُشانن سنڌ تي گهٽ ۾ گهٽ ڪجهه عرصي لاءِ، پارٿي راڄ گهراڻي جي راڄ دوران، راڄ ڪيو. انهن سمورن راڄ گهراڻن وٽ ڪيانين سلطنت يا فارس بزرگ جو ڪو نه ڪو ڀاڱو هو. ساسانين جي سلطنت پنهنجي وڏي وڌ پڪيڙ ۾ ميسوپوٽام (هاڻ عراق) کان خراسان، بلوچستان ۽ افغانستان تائين پکڙي. تنهنڪري سمجهيو ويو ته پاڻ کان اڳين وانگر انهن پڪ سان سنڌ به فتح ڪئي هوندي ۽ پنهنجي ڏاڪي وارن ڏينهن ۾ ان تي قابض رهيا هوندا. اهو چوڻ غلط آهي. اهي ڪُشانن جا ڏکيا ڏينهن پڻ هئا، جن لاءِ چيو وڃي ٿو ته اهي سنڌ تي اختيار نه پئي رکي سگهيا. ڪڇ تي 135-395ع جي وچ تي پارٿي حاڪم زردمن ۽ ان جي پونيرون جو راڄ هو. انهن پاران سنڌ ۾ وڏي اچڻ جو ڪو ثبوت ڪونهي. مالوا جا گپتا 270ع ۾ ايريا ۽ انهن جو پڻ سنڌ تي اختيار نه هو. ساسانين پاران سنڌ تي 283-356ع جي وچ تي راڄ ڪرڻ جو ڪجهه ثبوت آهي. مطلب ته چئي سگهجي ٿو ته سنڌ ۾ 176-283ع جي وچ تي گهڻو ڪري ننڍين ننڍين آزاد بادشاهتن جو راڄ هو.

سنڌ تي قابض هجڻ دوران ساساني راڄ ڏئي هئا:

1.	بهرام-2	293 - 276 ع
2.	نورسيهه	293 - 302 ع
3.	اُهر مزدا-1	302 - 309 ع
4.	شاپور-2	309 - 379 ع

ساسانين جون ڏکڻ ايشيا تي ڪاهون اردشير جي دور ۾ شروع ٿيون، پر ان ۾ هيٺين سنڌو ماٿر شامل نه هئي، جنهن جا مٿيان يا گا شاپور جي ڏينهن ۾ ۽ لاڙ سنڌ گهڻو ڪري بهرام-2 (276-293ع) جي دور ۾ قبضي ڪيا ويا. 283ع ۾ بهرام-2 جي سلطنت ۾ مڪران، وچولي (هاڻ اولهه پنجاب) ۽ لاڙ سنڌ وارو علائقو، ڪاچيها (ڪڇ)، ڪاٺياواڙ ۽ مالوا شامل هئا.



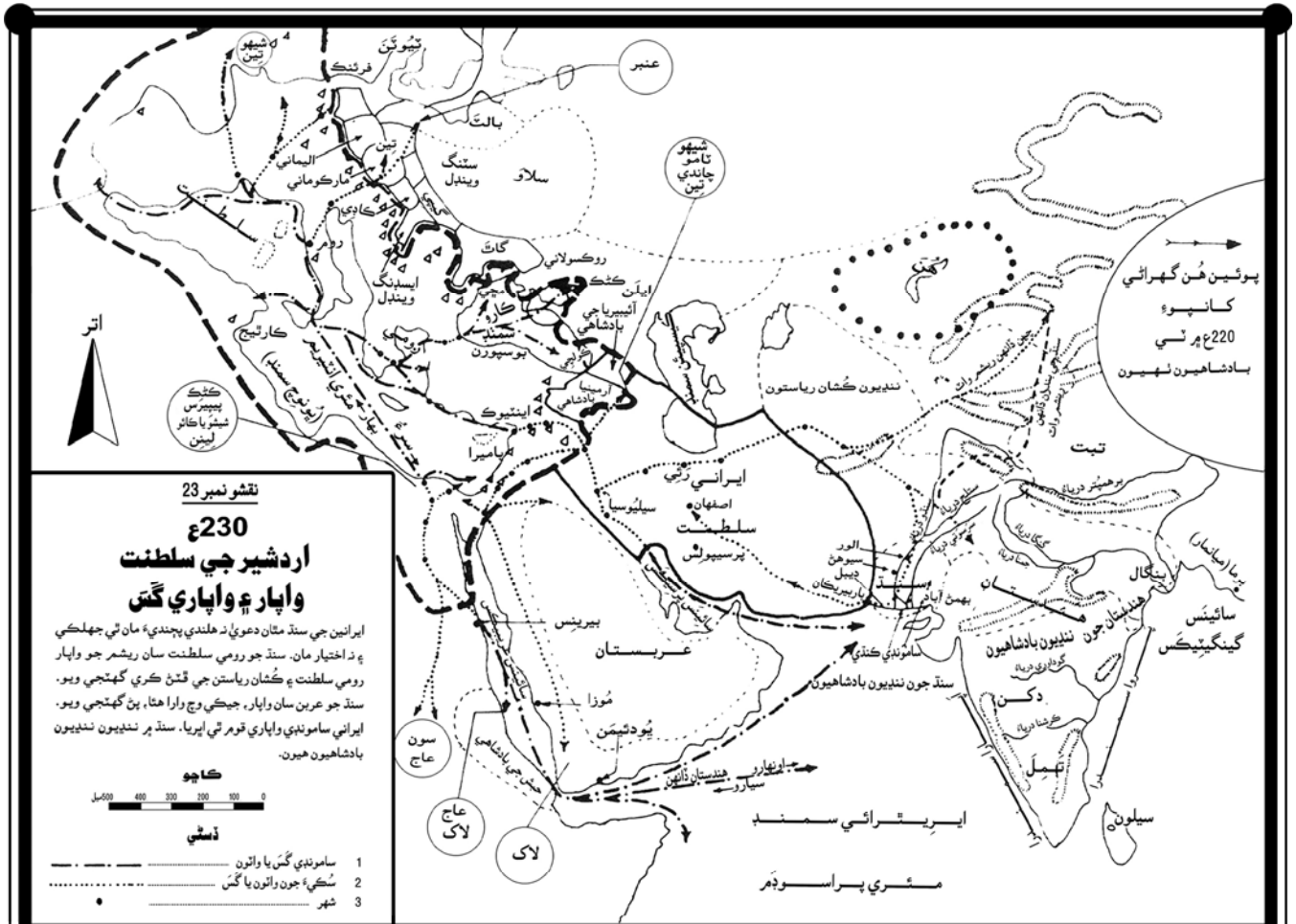


**سنڌو درياءَ جي وهڪرن ۾ ايل وڌا ٿيڻ جا 50 سيڪڙو  
ٻنيون ٺٽائي ڇڏيون ۽ آبادي اتواڻ گهٽائي ڇڏي**

نقشو نمبر 19	نقشو نمبر 20	نقشو نمبر 21	نقشو نمبر 22
سنڌوءَ جا وچولي سنڌ ۾ کاپي پاسي ستين کان تيرهين صدين ۾ نارو، سامارو، پراڻ شهدادپور ۽ نصرپور وهڪرا	سنڌوءَ جا لاڙ سنڌ ۾ کاپي پاسي ڏهين کان چوڏهين صدين ۾ بلڙي، گونگڙو، گولاڙ جي ۽ احمد راجو وهڪرا	سنڌوءَ جا ساڄي پاسي ڏهين کان ارڙهين صدين ۾ ڪلري، بگهاڙ، رڳل ۽ اوچتو وهڪرا	سنڌوءَ جا ڏکڻ سنڌ 1750 - 1250ع ۾ وهڪرا

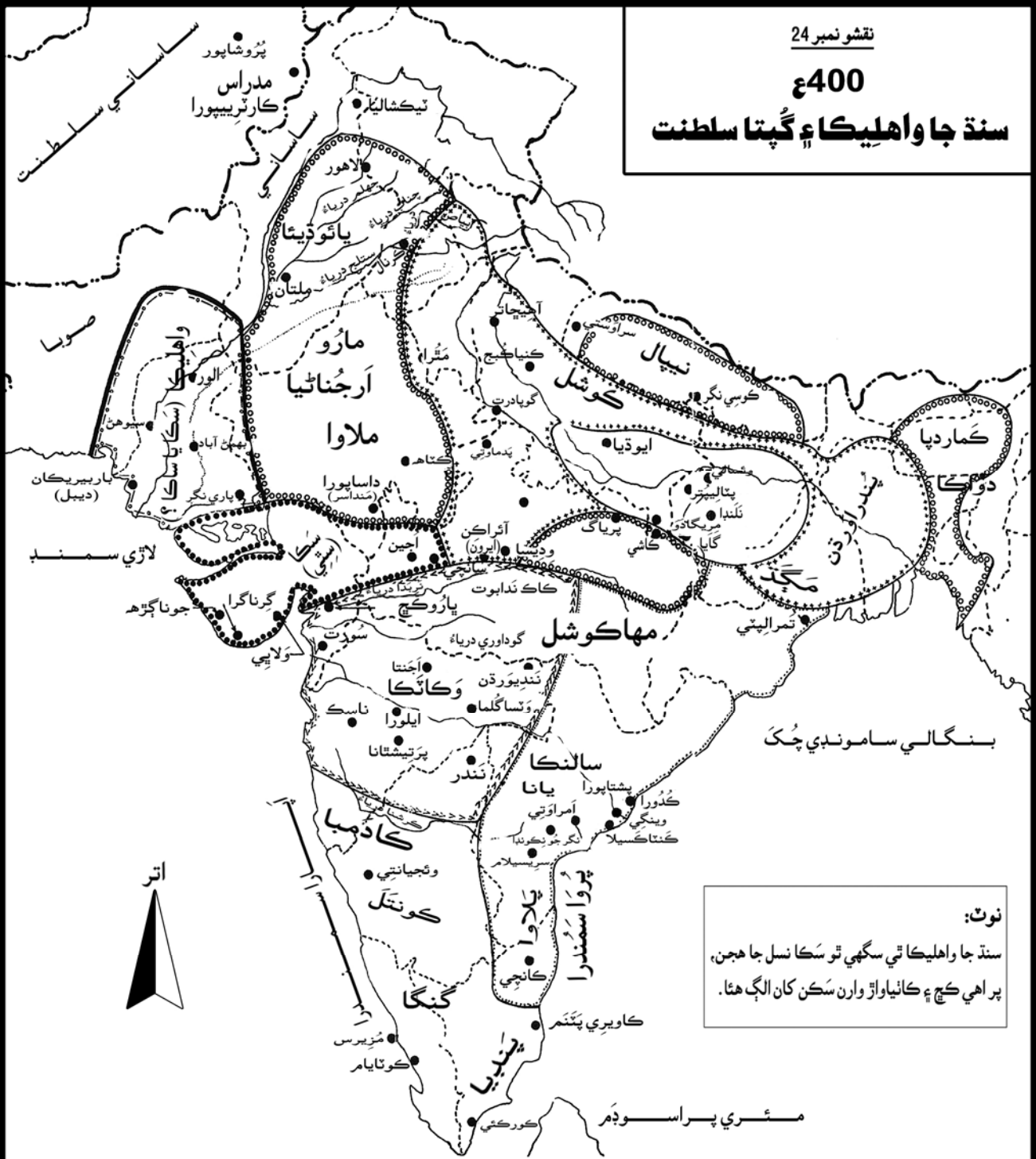
صورت حال تي ڄاڻ ڪانهي. ايراني، عربي سمنڊ ۽ هندستان جي الهندي سامونڊي ڪنڌيءَ تي ٿيندڙ جهازن جي اچ وڃ تي ڇانيل هئا. ايراني يهودي ديبل ۾ ٽين صدي عيسوي ۾ آباد ٿيا ۽ سنڌ جو مال ايران ۽ اڳتي رومي سلطنت ڏانهن اماڻڻ جو ڪاروبار ڪندا هئا. مال ۽ واپار بابت ڄاڻ گهٽ آهي.

نير ۽ آرينا ٿيندا هئا، جن منجهان پڪا رنگ ٺاهيا ويندا هئا. وَرهميهيرا جي لکيل ڪيميائي مسالن جي ڇهين صديءَ واري ڀُستڪ بربھت سمهتا ۾ اهڙن قسمن جي مسالن ٺاهڻ جون ڪيتريون ئي واٽون ڏنل آهن. هن دور ۾ ٿيندڙ ريجائيءَ بابت ڪا ڄاڻ ڪانهي. زراعت ۽ درياءَ جي



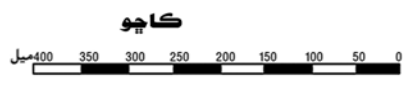
ساساني بادشاهن جا تاج

717. اردشير-پهريون	716. شاپور-پهريون	715. بهرام-پهريون	714. نرسيه	713. اهرمزد-ٻيون
722. شاپور-ٻيون	721. اردشير-ٻيون	720. پيروز-پهريون	719. خسرو-ٻيون	718. يزدگرد-ٽيون



نوٽ:  
سنڌ جا واهليڪا ٿي سگهي ٿو سڪا نسل جا هجن،  
پر اهي ڪڇ ۽ ڪاٺيا وڙ وارن سڪن کان الڳ هئا.

دستي	
.....	1 هاڻوڪا صوبائي دنگ
●	2 چوٿين ۽ پنجين صدي عيسوي جا شهر
.....	3 چندرگپت-پهرئين (320-325ع) جي سلطنت
.....	4 ساموڊرگپت (335-385ع) پاران وڌايل
.....	5 ساموڊرگپت جا ٿوري وقت لاءِ ڏن پريندڙ
.....	6 چندرگپت-ٻئين (385-413ع) پاران وڌايل
.....	7 ڏن پريندڙ قبيلن ۽ رياستون
.....	8 گپتا گهراڻي جي هلندي پجنديءَ هيٺ (380-410ع)
.....	9 سنڌ جا واهليڪا (آزاد)





## سنڌ جي واهليڪا گھراڻي (356\_415ع ڌاري تائين) ۽ ننڍين ننڍين ڏيھي بادشاھين (500ع تائين) جي دور ۾ ريجائي

ڪيترائي قبيلا اتان پڇي نڪتا ۽ انھن جي جاءِ نون قبيلن ورتي، جيڪي ڪجھ راجپوت گھراڻن جا وڏا بڻيا ۽ ايندڙ صدين ۾ ڏکڻ ايشيا جي اترين ڀاڱن جي تاريخ تي وري ڇانئجڻ وارا هئا. انھن راجپوتن اڳتي هلي پاڻ کي ڪٿري يا ويڙهاڪ ڪوٺايو، جيتوڻيڪ اھي ويدن وارا اصل ڪٿري نه هئا.

وڏن عملدارن کي پگھارون روڪ نه ڏنيون وينديون هيون پر کين ٻنيون دان ڪيون وينديون هيون، جيئن ساساني ۽ گپتا ڪندا هئا. اھا جاگيرداريءَ جي شروعات هئي، جيڪا ساسانين 283ع ۾ شروع ڪئي هئي، پر انھن جو سنڌ تي ڪنٽرول رڳو 75 سال هليو ۽ گپتن سنڌ تي راج ٿي نه ڪيو. سنڌ مان لڏي ويل ڪڇ جي جاڙيجن سمن راج ڏٺين (1148-1948ع) ۾ پاڻيٽ جو هجڻ پڌرو ڪري ٿو ته جاگيرداريءَ جون سنڌ ۾ پاڙون سنڌ ۾ مغلن جو دور اچڻ تائين نه هيون.

### واپار



گپتن سموري ڏکڻ ايشيا جي پورهيت منڊلين کي وڌائي ڪاروباري سيٽپ ڪندڙن لاءِ مال تيار ڪندڙ وڏا ادارا بڻائي ڇڏيو هو ۽ اھي پڪ سان سنڌ ۾ به آيون هونديون. ڪيترن ئي قسمن جو ڪپڙو ٺهڻ سنڌ جي مُڪ صنعت هئي. ڪجھ ريشم چين مان پڻ ريشم وات رستي سنڌ ۾ ايندو هو. جيتوڻيڪ هُنن جي ڪاهن تائين انھي وڪر جي واپار جو وڏو ڀاڱو وچ ايشيا جي وچان لنگهندڙ ريشم وات سان هلندو هو. مِينُ يا لاجورد پڻ سنڌ ۾ اڳتي ٻين ملڪن ڏانهن اماڻڻ لاءِ بدخشان مان ايندو هو. انھي کان سواءِ چانور، سنڌ ۽ پنجاب جا نِيرُ ۽ آرينا، قسمن قسمن جو ڪپڙو، ڪنڊ ۽ پنساڙ پڻ سنڌ جي بندر باريبيڪان تان پرڏيھ ويندڙ مکيه وڪر رهيا، جنھن تي ديبل نالو گھڻو ڪري پنجين صدي عيسوي ۾ يهودين جي سِنگاگ يا ديول جي ڪري پيو. واهليڪن جي دور ۾ نِيرُ ۽ سُنُ سنڌ جا پرڏيھ ويندڙ مکيه وڪر هئا.

واهليڪن، سنڌ تي راج ڪيو ۽ چندرگپت-2 جا همعصر هئا، جنھن 375-415ع چاليھ سال راج ڪيو. انھن ڏينھن ۾ سڪن (سٿين) گجرات، ڪڇ ۽ ڪاٺياواڙ تي راج پئي ڪيو، جيڪي علائقا چندرگپت-ٻئين 395ع ۾ زير ڪري پنھنجي ملڪ ۾ گڏائي ڇڏيا. انھي لاءِ چيو وڃي ٿو ته سنڌ جي واهليڪن سان مهاڏو اٽڪايو هئائين ۽ انھن کي ماري مات ڪرڻ لاءِ سنڌوءَ جا ست چوڙ اُڪريو هو، پر راجڌاني فتح نه ڪئي هئائين، جيڪا يا ته الور ۾ هئي يا برهمڻ آباد ۾. اهو ٿي سگھي ٿو لاڙ سنڌ تي ائين ئي رڳو ڪو چاپو هجي. جيئن ته سندس وڏيون ويڙهيون سڪن يا سٿين سان 388-409ع جي وچ تي لڳيون، ٿي سگھي ته هي چاپو 405ع ڌاري هنيو هجيس. هن مهل تائين سمجهيو ويندو هو ته سنڌ ويهين سٿراپيءَ ۾ يا مالوا جي سڪن جي هٿن هيٺ هلي وئي هئي. مٿيون واقعو ان کي غلط ثابت ڪري ٿو.

واهليڪن جي اقتدار ۾ اچڻ توڻي سندن راج جي انت جي نيڪ نيڪ سنڀال پڪ نٿي بيهي. گھڻو ڪري اھي 356/57ع ۾ ايريا، جڏهن ساسانين جو سنڌ تان ڪنٽرول ختم ٿي ويو. ايراني، سنڌ تي ٿورو عرصو 283-356ع ڌاري تائين قابض رهيا. واهليڪن ٿي سگھي ٿو انھن جي گورنرن يا سٿراپن کان اقتدار ڦريو هجي ۽ ٿي سگھي ٿو آزاد ٿي ويا هجن. سندن راج ٿي سگھي ٿو 500ع تائين هليو هجي ۽ تڏهن راءِ گھراڻي سندن جاءِ ورتي هجي. هڪڙو ڏڪو اهو به آهي ته ٿي سگھي ٿو ته انھن کي هُنن اچي ڪڍيو هجي، جن مان سنڌ 465 کان 475ع ۾ فتح ڪئي هجي ۽ پوءِ سنڌ تي 500ع تائين هُن گورنرن جو راج رهيو هجي.

گھڻي ڀاڱي ماھرن کي سنڌ تي هُنن جو راج هجڻ تي شڪ آهي، ڇو ته هُنن هندو مت مڃي ورتي هئي ۽ اھي ايڏا ته ڪتر هئا جو جيڪر ٻڌ مت کي سنڌ ۾ هلڻ نه ڏين ها.

وچ ايشيا جي اڀرندي وارن علائقن مان هُنن جي ڪاهن جو ڪارڻ اتي چٽو ڏڪار پوڻ ڪري پنجين صدي عيسوي جي منڍ ۾ سندن اتان هلڻ هو. انھن گپتا سلطنت کي ڏاھي ناس ڪيو. سندن دٻاءُ سبب راجستان جا



### قزمي اڏاوتون

- 717. ميرپورخاص وارو نل، ڪزنس پاران ڪوتائيءَ کان پوءِ.
- 718. نل مير رڪن.
- 719. سيدپور نل يا سڏيرن جو دڙو. (آرڪيالاجيڪل سروِي آف انڊيا 1918ع).
- 720. ڊگوبا يا تهرڪ رڪن جي جاءِ، 6 فٽ 9 انچ ڊگهي، اُس ۾ سڪايل سرن جي ٺهيل، اصل ۾ هڪ ٻوڏي اڏاوت هئي، جيڪا اڳتي هلي سڏيرن جي دڙي ۾ پيٽي ۽ ۾ بند ڪئي وئي، ASI، 1918.
- 721. برهمڻ آباد منارو يا نل، اصل ۾ ٻوڏي ٿوڀ، 1900ع ۾ ڪڍيل تصوير.
- 722. نل مير رڪن جو اندريون نل ۽ پٽ جون گلڪاريءَ واريون ڪناريون.



**گرم گهميل جڳ ۽ ٻوڏي ڏاڪو (400\_700ع)**

سڄر ايباس پڌرو ڪن ٿا ته سنڌ ۾ ڪيترن ئي نالن جي اڏاوت يا مرمت چوٿين کان ستين صدين ۾ ٿي، نڪي ٻين ۽ ٽين صدين ۾، جيئن هن مهل تائين سمجهيو پئي ويو. اها ئي ڳالهه سدا بهار تاريخي ڌرمي اڏاوتي ڏانءُ سان به لاڳو ٿئي ٿي. ڏانءُ، هنر، فن، ڪاريگري جتا دار سُڪ سانت ۽ سڪياڻپ ۾ ٿي وڌندو سنورندو آهي. سنڌ جي حوالي سان اهو سنڌوءَ جي وهڪري جي جتاءُ ڪري وهڻ جو نتيجو هوندو. ممڪن آهي گهٽ ۾ گهٽ هڪ جوڙي صدين تائين. نقشو نمبر 6 سنڌو درياءَ جا وهڪرا ۽ ان دور ۾ مٿس وسيل شهر ڏيکاري ٿو. شهرن جو وڏو انگ زرعي اسمن جي واڌو اُپت ظاهر ڪري ٿو، جيڪا شهري زندگيءَ جي اوسر جي وات ٺاهيندي آهي.

اولهه (رومي سلطنت) سان سڌي واپار جي پڇاڙيءَ دوران ڏکڻ-اوڀر ايشيا ۾ نوان واپاري علائقا ڪليا. انهي ۾ سنڌ جي سڌي پائيواري نه هئي، پر پنهنجو مال ڏکڻ هندستان جي بندرن ڏانهن اڳتي اماڻڻ لاءِ اماڻيندي هئي.

ايراني، سنڌ ۽ ڏکڻ ايشيا جي اولهه سان واپار لاءِ اڪيلا پلاوٽا (دلال) بڻجي ويا. انهن منجهان گهڻي ڀاڱي يهودي هئا. باريبريڪان (پنيور يا ديبل) ۾ يهودي واپارين جي هڪ بينڪ ٺهي.

400-700ع تائين ڪوساڻ ٿي ۽ ملڪ سڪيو ستابو ٿيو. رڪارڊ موجود آهن جيڪي ٻڌائين ٿا ته: سنڌ جي واهليڪا راج ڏٺين چندرگپت-2 کي ڪاميابيءَ سان منهن ڏنو؛ راءِ سهارس-2 ايراني لشڪر کي 600ع ۾ مڪران ۾ شڪست ڏني، جيتوڻيڪ پاڻ پنهنجي سر مارجي ويو؛ راءِ سهارسي-2، 620-630ع جي وچ تي هرش کي پڇايو ۽ برهمڻن ڏاهر جي مهنداريءَ ۾ عربن جي چوڏهن ڪاهن کي ڪاميابيءَ سان منهن ڏنو. لڳ ڀڳ سمورا وڏا ٻوڏي نل سنڌ جي انهن معاشي سڪياڻپ وارن تي سو سالن ۾ ٺهيا آهن، جيڪا پلي آبهوا جي آندل هئي، جنهن بابت ڄاڻ ڪرانا لاجيڪل ڊڪشنري آف سنڌ (سنڌي ترجمو پيرائتي سنڌ ڪٿا) ۾ ڏني وئي آهي.

جيتوڻيڪ هن دور ۾ ريڄائيءَ بابت ڄاڻ جي ڪوت آهي، پر اٿسڌي ڄاڻ ٻڌائي ٿي ته ملڪ سڪيو ستابو هو ۽ راج ڌڻي سگهارو هو. سنڌ جي بادشاهه کي سگهه رڳو پلي ريڄائي زراعت مان ئي ملي پئي سگهي. اها ڄاڻ مهراڻي جي لوهي ٽنپ واري اُڪر مان ملي ٿي.



723



724



726



725

پنيور جي شهر پناه، نقش رستم ۽ الور

723. پنيور (ديبل) شهر پناه ڪوٽ.

724. نقش رستم وٽ اردشير-پهرئين (224-241ع) جي ڪوري اپاريل خلعت پوشي.

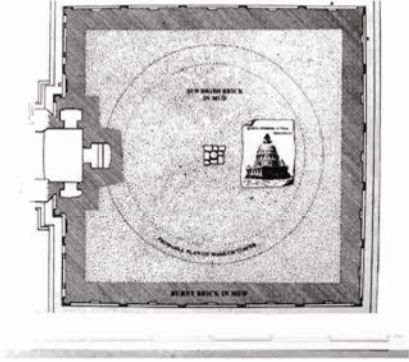
725. الور يا اروڙ قلعي ۽ شهر جا ڦٽل آثار. (پاڪستان آرڪيالاجي نمبر 1، 1965).

726. پنيور جو اتر-اڀرندو دروازو.




ڌرمي اڏاوتون ۽ شيون

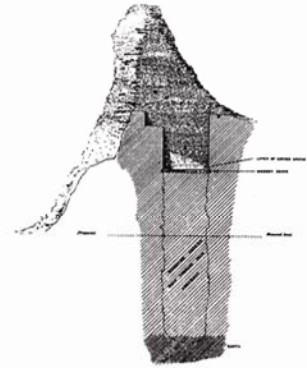
727




728



729



730




731



732



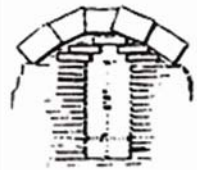
733



734



735



736



727. ميرپورخاص ٺل جي رٿا، 600ع.  
 728. ٺل جي رٿا.  
 729. ٺل جو سيڪشن، A-B ليڪ تي اولھ منهن.  
 730. ميرپورخاص ٺل جي مُهاڙي، 600ع.  
 731. يوٿي ۽ لنگر هندو ڌرم جو ديوتا هو. هي ڀنڀور واري مندر مان لٿو، جنهن جي جاءِ تي مسجد اڏي وئي هئي، پنجين کان اٺين صدي عيسوي.  
 732. ٺل جي الهندي پاسي واري مُهاڙي.  
 733. ڪنهن تصوير جو فريز، برهمڻ آباد.  
 734. ميرپورخاص ٺل، 600ع.  
 735. A نيڪر جو ٽڪرو.  
 736. ڏيهر گهانگهري وارو ٺل.

## سنڌ جي راءِ گهراڻي جي راج ۾ ريجائي (500\_641ع)

ڪيو. سنڌ جي برهمڻن واکڻ ڏيڻ اهو علائقو موٽائي وٺڻ جي ڪوشش نه ڪئي، ڇو ته اتي آبادي تمام گهٽ ۽ معاشي طور سڄو هو ۽ ان مان ڪنهن وڏي لاپ جو آسرو نه هو. راءِ سِهاڻي-2 ڪڪانان (خضدار) پڻ 641ع ۾ فتح ڪيو. شورتربرگ انهي کي ڪوٺيائڻ، زهوب ۽ لورائڻي ضلعا ٻڌائي ٿو. ائين ٿي سگهي ٿو، ڇو ته ساسانين کي عربن، خليفي عمر جي دور ۾ 634ع ۾ شڪست ڏني هئي ۽ انهي لڙ هلائي سنڌ پنهنجا دنگ انهن علائقن ۾ پکيڙيا، جيڪي اڳ ساساني سلطان يزدگرد بن شهرپار بن پرويز جا هئا.

سنڌ جي راءِ سِهاڻي-2 جو همعصر هرش هو. هاڻوڪي راجستان تي گجر پرتيهارن جو راج هو. راجا رامل چتوڙ تي راج پئي ڪيو. هرش پنهنجي راجڌاني قنوج مان سموري اتر هندستان يعني اتر پرديش، بهار، هريانا وغيره تي راج پئي ڪيو. اتر پنجاب تي شاهين جو راج هو.

سنڌ جي بادشاهي چئن پرڳڻن (ڊويزنن) تي ٻڌل هئي:

1. برهمڻ آباد: هن ۾ لاڙ سنڌ ۽ ڪڇ جو ٻيٽ اچي ٿي ويا، راجڌاني برهمڻ آباد هئس، جنهن جو اڳتي هلي عربن نالو مٽائي منصوره رکيو.
2. سوستان: هن ۾ ڏکڻ-اولهه سنڌ (جنهن ۾ سڄي ڪراچي، دادو، لسٻيلي، ضلعي جا ٽڪرا ۽ قمبر تعلقي جا ٽڪرا پڻ شامل هئا) اچي ٿي وئي، راجڌاني سيوهڻ هئس.
3. الور (چچنامي پاران اسڪندا سڏيل): هن ۾ هاڻوڪا خيرپور، سکر، جيڪب آباد، شڪارپور ۽ رحيم يار خان ضلعا اچي ٿي ويا ۽ سي-ڪڇي ۽ جهلاوان ضلعا پڻ.
4. ملتان: هن ۾ ملتان، مظفر ڳڙهه، ڊيرا غازي خان، خانيوال ۽ بهاولپور ضلعا اچي ٿي ويا. ملتان تي سگهي ٿو ايرانين جي هٿن ۾ هليو ويو هجي، گهٽ ۾ گهٽ ٿوري عرصي لاءِ، 610-620ع جي وچ تي، ڇو ته خسرو پرويز انهي عرصي ۾ ملتان ۾ چاندي ۽ سون جا سڪا ٺاهيا هئا. گهڻو ڪري انهن اثبتن جي ڪري ئي جڏهن رومي شهنشاھ هرڪيوليس (610-641ع) خسرو پرويز کي 617ع ۾ شڪست ڏني ته سنڌ جي راجا (راءِ سِهاڻي-2) پنهنجو ڏوت (سفير) مبارڪباد جو پيغام ڏئي قسطنطنيہ موڪليو. اثبثت ٿي سگهي ٿو نمروز جي گورنر جي سنڌ تي 600ع ۾ حملي جي ڪري به ٿي هجي، جنهن ۾ راءِ

چچنامي مطابق راءِ گهراڻي سنڌ تي هڪ سو ستتيهه چنڊ جا سال 632ع تائين راج ڪيو، پر جيئن ته ڏکڻ ايشيا وارا هر ٽئين سال هڪ مهينو وڌيڪ جوڙيندا هئا، سو گهراڻو شروع ٿيڻ کان 500ع تائين سڄ جا هڪ سو ٽيٽيهه سال بيهندا. جيئن ته هيون سانگ 640/41ع ۾ ڪنهن شودر راجا کي راج ڪندي ڏٺو، سو راءِ سِهاڻي-2 ٿي سگهي ٿو ته 641ع تائين راج ڪيو هجي. راءِ گهراڻي جا سنڌ جا راج ڏئي هيٺيان هئا:

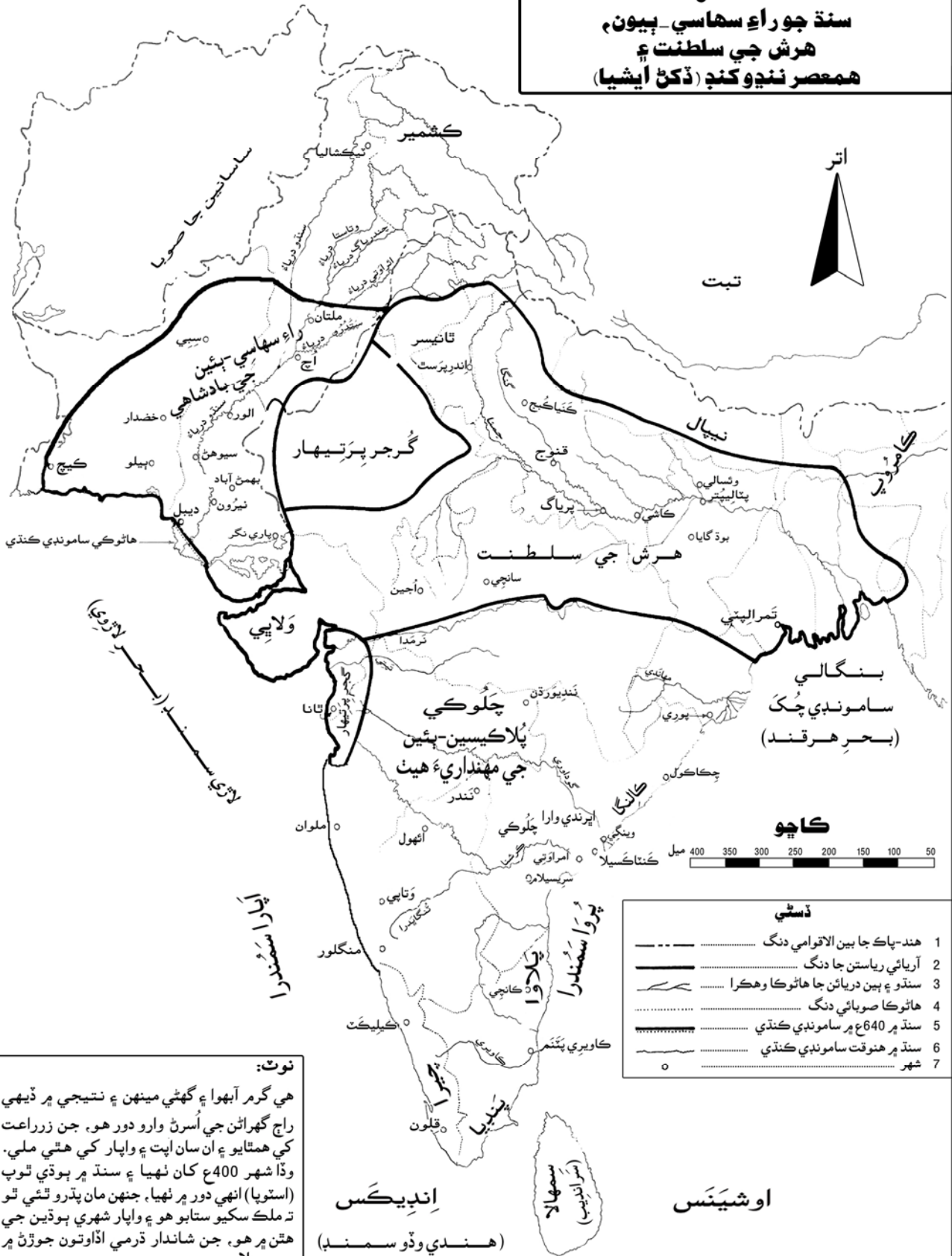
1.	راءِ ديواجي	641 - 500ع
2.	راءِ سِهاڻي-1	
3.	راءِ سِهاڻي-1	
4.	راءِ سِهاڻي-2	
5.	راءِ سِهاڻي-2	

600ع ڌاري راجا سِهاڻي-2 مڪران ۾ ساساني گورنر (نمروز يا سجستان جو بادشاهه سڏجندڙ) سان لڳل هڪ ويڙهه ۾ مارجي ويو. ساساني لشڪر کي ان هوندي به شڪست ٿي ۽ پاڇ کاڌائين. پٽس راءِ سِهاڻي-2 پيءُ جي گادي سنڀالي. ساسانين متان انهي جي نتيجي ۾ ملتان تي ڪجهه وقت لاءِ قبضو ڪيو هجي.

هيون سانگ راءِ گهراڻي وارن کي شودر پانٿي ٿو ۽ چچنامو کين چتوڙ جا راجپوت ٻڌائي ٿو. ڪشانهن جي زوال کان وٺي باختري، سٽي، ڪشان، پارٿي ۽ يوئي-چي ويڙهاڪ امير ڏيهي ويڙهاڪ وڏيرن سان ثقافتي طور توڻي سنگين بندين ڳنڍجي هڪ ٿي ويا. انهن جو اولاد پاڻ کي راجپوت (راجائن جا پٽ) يا ڪرتي ڪوٺائي هندو ديوتائن کي پوڄڻ لڳا ۽ راجپوتانا، سنڌ، گجرات ۽ ڪاٺياواڙ جي اقتدار لاءِ حق چمائڻ لڳا. راءِ به ٿي سگهي ٿو اهڙي ئي نموني جا ڪي هجن، پر ٻوڏي هجڻ ڪري گهڻو ڪري ڏکڻ ايشيا جي هندو بادشاهين ۾ اهي شودر ڪوٺبا هئا ۽ وري متان اهي اصل هتان جا هجن ۽ انهي ڪري راجپوت کين شودر ڪوٺيندا هجن.

راءِ سِهاڻي-2 لاڙڪاڻو (ايراني مڪران) 630 ۽ 640ع جي وچ تي ساسانين کان فتح ڪيو. عربن انهي تي 680-700ع جي وچ ڌاري قبضو

سنڌ جو راءِ سھاسي - ٻيون،  
ھرش جي سلطنت ۽  
ھمعصر ننڍو ڪنڊ (ڏکڻ ايشيا)



تبت

ڪاڇو

- ڏسڻي**
- 1 ھند-پاڪ جا بين الاقوامي دنگ
  - 2 آريائي رياستن جا دنگ
  - 3 سنڌو ۽ ٻين دريائن جا ھاٿوڪا وھڪرا
  - 4 ھاٿوڪا صوبائي دنگ
  - 5 سنڌ ۾ 640ع ۾ سامونڊي ڪنڌي
  - 6 سنڌ ۾ ھن وقت سامونڊي ڪنڌي
  - 7 شھر

**نوٽ:**  
ھي گرم آبهوا ۽ گھڻي مينھن ۽ نتيجي ۾ ڏيھي راج گھراڻن جي اُسرڻ وارو دور ھو، جن زراعت کي ھمٿايو ۽ ان سان اپت ۽ واپار کي ھٿي ملي. وڏا شھر 400ع کان ٺھيا ۽ سنڌ ۾ ٻوڏي ٿوڀ (اسٽوپا) انھي دور ۾ ٺھيا، جنھن مان پڌرو ٿئي ٿو تہ ملڪ سکيو ستابو ھو ۽ واپار شھري ٻوڏين جي ھٿن ۾ ھو، جن شاندار ڌرمي اڏاوتون جوڙڻ ۾ حصو ملايو.

انڊيڪس  
(ھندي وڏو سمنڊ)

اوشينس



ڪامي (عباش) هوندا هئا. راءِ گهراڻي جي سموري راج دوران ٻڌ ڌرم پوئتي پوندو ويو.

گپتن جي راج ۾ هندستان ۾ گڻو گهات (گڻون ڪهڻ) تي پابندي لڳي. سنڌ ۾ وڏين ايراضين تي گڻوچر هئا. ڪڙمين جي اڌ کان وڌيڪ ڪمائي مال ڌارڻ مان هوندي هئي. گوشت سنڌين جي کاڌي جو حصو هو. ٻڌ ڌرم ماس کائڻ جي موڪل ڏئي ڇڏي هئي، جيڪڏهن کائڻ وارو جانور کي مارڻ ۾ شامل نه ٿئي ته. ان رسمي اٽڪ کي وَسَ ۾ آڻڻ لاءِ ڪاسائين جي هڪ نيچ ذات پيدا ڪئي وئي. معيشت گوشت، خاص ڪري وڏو، ڇڏي ڏيڻ جي اجازت نه پئي ڏني ۽ ان ليڪي برهمڻ مت قبولڻ جي اجازت نه پئي ڏني. سو سنڌين ٻڌ مت ۾ ئي رهڻ ٺيڪ ڀانيو، جنهن جا ٻاوا کين گوشت کائڻ جي چوٽ ڏيو وينا هئا. راءِ پڪا ٻوڏي هئا ۽ ڌرم جي سرپرستي ڪندا هئا. نل مير رُڪڻ ۽ ڊليا (ڪاهو جو ڌڙو) وارو نل پڪ سان انهي جُڳ جا اهم ٻوڏي پوتر آستان هوندا. اهي سندن راج ۾ اڏيا ويا. نائين ۽ ڏهين صدي عيسويءَ ۾ انهن ٻنهي ۾ ڪجهه واڌارا ٿيا ۽ مرمت ٿي. موهنجي دڙي وارو مٺ ڇهين صدي عيسوي تائين هليو. ممڪن آهي ته جُهڪر، ڌامراهو جو دڙو، نيرون ڪوٽ، سُڌيرڻ جو دڙو، سيوهڻ، ديبل، ٻُڌ جو ٽڪر، جهرڪ ۽ نئون ڪوٽ وارا نل سندن دور ۾ وڏي ويجهي رهيا هجن. ٻيا ماڳ جتي نل هجڻ جو امڪان آهي سي بوبڪ، آراضي، بختياپور ۽ ٽلتي ٿي سگهن ٿا، جتان جا ڳوٺ گهڻو ڪري نل وارن دڙن جي چوٽين تي بيٺل آهن. هن دور ۾ سنڌ ۽ اولهه جي وچ تي واپار گهڻي ڀاڱي سمنڊ رستي هلندو هو. واپاري گسن ديبل (باربيريڪان) کي ايراني نار رستي دجله تي آباد ٿيسِي فون سان ۽ عدن، ڳاڙهي سمنڊ ۽ بيريس رستي اسڪندريا سان ڳنڍي ڇڏيو هو. اسڪندريا مان مال اڳتي الجيريا جي قرطاج، روم، ميلان، قسطنطنيه وغيره ڏانهن وڃي پئي سگهيو. سنڌ کي ٿورڙا اصلي مسالا پرڏيهه اماڻيندي هئي. انهن ڏينهن ۾ مسالن جي وصف هيٺ رنگ، کنڊ، نير، عطر، رنگ، روغن، ڪنٽور، ڏوٻ (لوبان)، پسنار، معدنيات، رنگ پڪو ڪندڙ وڪرو وغيره اچي ٿي ويا، جن منجهان سنڌ ڪجهه پڪ سان پرڏيهه اماڻيندي هوندي. اوج (ڪپڙو)، ڪنڊ، سُٺ مان ٺهيل شيون ۽ نير سنڌ جا پرڏيهه اماڻڻ وارا مکيه وڪرو هئا، چين جو ريشم ۽ پشم، تبت جون ڪلون ۽ پشم، هماليه جو مُشڪ پڪ سان ديبل (باربيريڪان)، جنهن جو نالو ايراني يهودين جي سِنگاگ يا ديول جي ڪري ڦري اهو ٿيو) مان جهازن تي لڏبا هوندا. رومي شهنشاهه جَسْتِينِي نيون واٽون ڳولڻ جي ڪوشش ڪئي هئي، ڇو ته رتي ۽ همدان کان ٿي لنگهنڊڙ ريشم وات تي ساسانين جي پڪڙ مضبوط هئي. عربن جو رومي سلطنت ۽ ڏکڻ ايشيا وچ ۾ پلاوڻ وارو ڪردار اڃا سوڌو هليو پئي. 550ع تائين رومين چين مان ريشم وارا ڪينٽان چوريءَ هٿ ڪري ورتا ۽ انهن کي ڪم تي لائي چين جو ريشم جو واپار گهٽائي ڇڏيائون. چيني ٻائي هيون سانگ جنهن جا سفرناما اڃا آهن چانورن، ڪڻڪ، باجهريءَ، ڪاچرو، اُن، گلن، ميون ۽ ڏيهه اندر ٿيندڙ مختلف قسمن جي اناجن جا نالا ڏنا آهن.

سهارس-2 مار جي ويو هو.

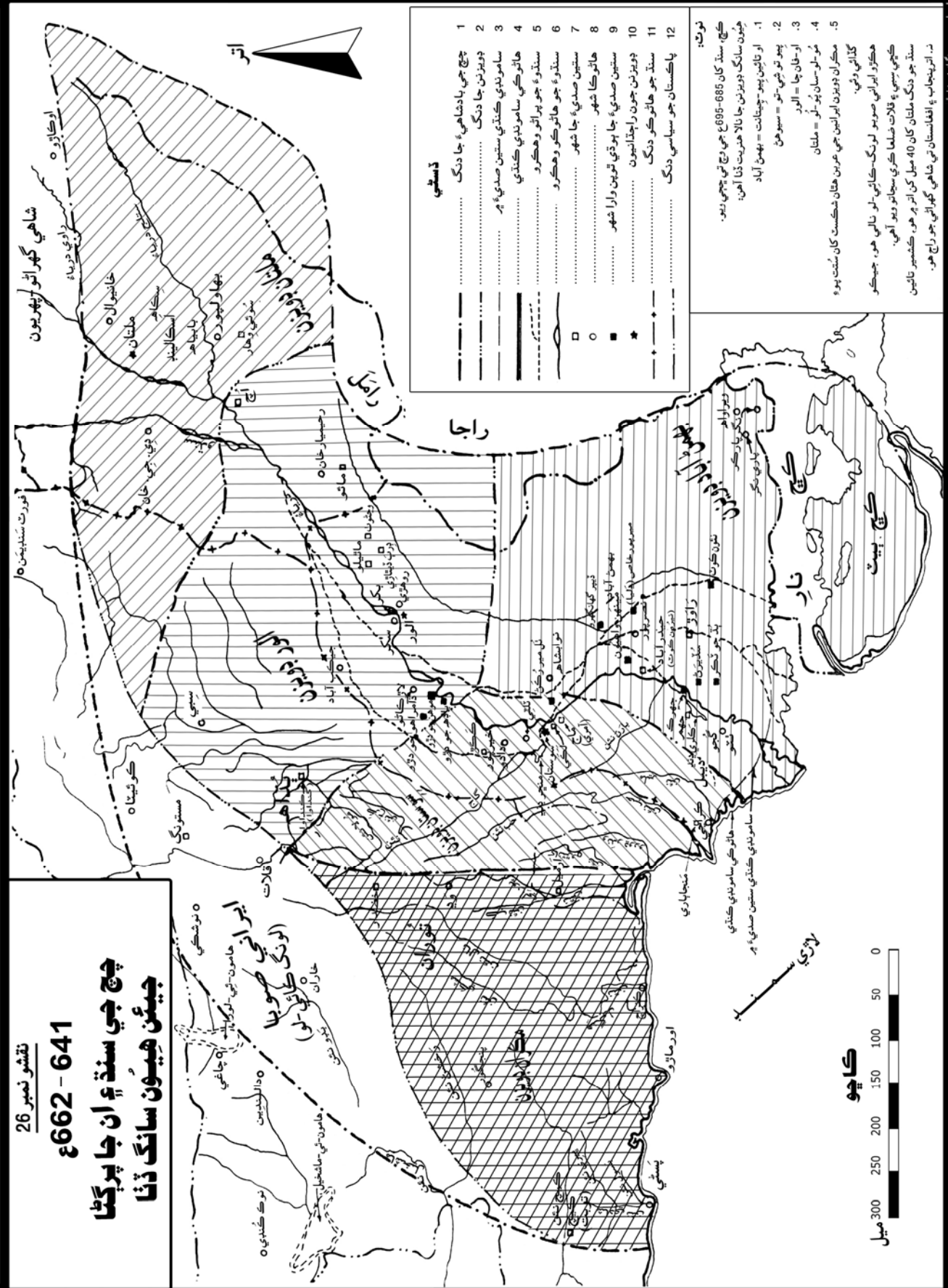
گهڻو ڪري ستين صديءَ جي وچ ڌاري ڪنهن وقت چينين گهڙو ٿي لاءِ ڪنڌ وارو ساڄ (ڪنڌات) ايجاد ڪري وهت کي پنهنجو نڙگهٽ گهٽڻ بجاءِ ڪلهن سان چڪ ڏيڻ جو ڳو بڻايو. اهو تڪڙو ئي سڄي دنيا ۾ پهچي ويو. ڏانڊن لاءِ اهڙو ڪو ساڄ عام نه ٿيو آهي، حالانڪ اهو وهت جي صلاحيت ۾ چڱو ڀلو وڌارو ڪري سگهي ٿو. ڏانڊ لاءِ ڪنڌات هن ليڪڪ ٽنڊو ڄام ايگريڪلچر ورڪشاپ ۾ سن واري ڏهاڪي جي وچ تي ٺاهيو هو، پر ستت ئي ٽريڪٽرن اچي ڏانڊن جي جاءِ وٺڻ شروع ڪئي ۽ ڪنڌات عام ٿيڻ کان اڳ ئي اجايو ٿي ويو. ڪنڌات جو نه هجڻ ڏانڊ جي چڪ واري سگهه ٿين پئيءَ کان اڌ تائين گهٽائي ڇڏيندو هو، جنهن جو مطلب ٿيو ته هاري ڏانڊن جي جوڙي سان نسبت گهٽ ٻني کيڙي پئي سگهيو. انهي اوڻائيءَ هارين کي غريب بڻائي ڇڏيو، جيڪي ڪڏهن ڪڏهن ته آباديءَ جي اسي سيڪڙو کان به وڌيڪ هوندا هئا.

400-700ع کان وٺي گرم آبهوا ۽ گهڻا مينهن پوڻ (ڏسو باب چوٿون) لاءِ ٻڌايو ويو آهي ته ڪنهن سوڪ آبهوا پر ريڄائيءَ واري ملڪ ۾ مذهب سدائين پنهنجو پاڻ کي حڪومت جي اختيار هيٺ رکندو آهي. آمر حاڪم ۽ سندن عملدار يا ته راج جو مذهب مڃي وٺندا آهن يا انهن کي زوريءَ پنهنجي مذهب ۾ آڻيندا آهن. رڳو انهي ئي طريقي سان رعيت (راج) کي پاڻ ۾ ٻڌي ڪرڻ ۽ ڏيهي ڌرم کي رياست جي مخالفت لاءِ ڪم آڻڻ کان روڪي سگهجي ٿو. راءِ گهراڻي جو راج سُڪ سانت وارو سمجهيو وڃي ٿو ۽ ماڻهو سکيا ستابا ڄاتا وڃن ٿا. چچ جڏهن راءِ گهراڻي جي آخري راءِ جي گادي سنڀالي ته ان وقت سِهاسي-2 جا سنڌ ۾ سمورا ڇهه ٿي گورنر ٻوڏي هئا، انهن منجهان هڪڙو، جيڪو ٻوڏي پاڻو هو، ٻُڌيا ديس ۾ لڳل هو، ٻيو اگهر (اگهاماڻي) ۾ ۽ ٽيون ارميل (لسبيلو) ۾، انهن کي چچ، جيڪو پاڻ هڪ برهمڻ هو، سندن عهدي تي رهڻ ڏنو. اهو سڀ کان سولو طريقو هو راج کي خوش ڪرڻ جو، جنهن منجهان گهڻائي ٻوڏين جي هئي. ملڪ لاءِ چيو وڃي ٿو ته سڪيو ستابو هو ۽ ان جو ڪارڻ سني انتظام واري ريڄائي زراعت هئي. جيئن ته سنڌ ۾ ان ڏيڍ صديءَ دوران سڪ سانت هو، تنهنڪري ريڄائي نظام پڪ سان وڏي علائقي تائين پکڙجي آباديءَ ۾ واڌ جو ڪارڻ بڻيو هوندو. جيئن واهليڪن واري باب ۾ ٻڌائي چڪا آهيون ته چوٿين ۽ ستين صديءَ جي وچ وارو دور سدا بهار تاريخي اڏاوتي ڏانءُ پڌرو ڪندڙ ٻوڏي نلن جي وڏي انگ جي اڏجڻ جو دور هو. اهو اٿسڻو ثبوت آهي اثراتي ريڄائيءَ، سنڌو درياءَ جي جٽاءُ ڪري وهڻ ۽ پرڏيهي واپار جي ڪري ايندڙ معاشي سڪياڻ جو.

جيتوڻيڪ سنڌين جي گهڻائي ٻوڏي هئي، اهي گهڻي ڀاڱي بني ٻارو ڪندڙ ۽ مال ڌاريندڙ ڪڙمي هئا، اهي جانور ماريندا هئا ۽ وڏو ۽ ننڍو گوشت کائيندا هئا، هزارن جي انگ ۾ سندن ٻاوا ڪو ڪم نه ڪندا هئا ۽ اهي جيتوڻيڪ ويس پڪشورن وارو پائيندا هئا، پر نيٺ ڪُپتيا (بي ايمان) ۽

# چچ جي سنڌ ۽ ان جا پرڳڻا چيڻن هيٺون سانگ ڏنا

نوشڪي  
چاڻي  
دامون جي ٽڪرن  
دامون جي ماڻهن  
خاران  
ايراضي  
(اوڻگ ڪاٺي ٺولي)  
ڊالدين  
نوڪ ڪنڊي



**ڏسڻي**

- 1 چچ جي بادشاهي، جا ڏنگ
- 2 ڊويزن جا ڏنگ
- 3 سامونڊي ڪنڌي ستن صديءَ ۾
- 4 هاڻوڪي سامونڊي ڪنڌي
- 5 سنڌوءَ جو پراڻو وهڪرو
- 6 سنڌوءَ جو هاڻوڪو وهڪرو
- 7 ستن صديءَ جا شهر
- 8 هاڻوڪا شهر
- 9 ستن صديءَ جا پوڙي ٿرڀن وارا شهر
- 10 ڊويزن جون راڄڌانيون
- 11 سنڌ جو هاڻوڪو ڏنگ
- 12 پاڪستان جو سياسي ڏنگ

**نوٽ:**  
ڪڇ، سنڌ کان 685-695ع جي وچ تي چچي ڏيو.  
مٿيون سانگ ڊويزن جا نالا هيٺ ڏنا آهن:  
1. اوڻاڻين پور - چيٽانٽ = پھڻن آباد  
2. پير توڻي - توڻي = سيوهڻ  
3. اوڻاڻ جا = الور  
4. مٿيون سانگ پور - توڻي = ملتان  
5. مڪران ڊويزن ايراضي جي عربن هٿان شڪست کان ڏهه پوءِ ڪاٺي وئي.  
هڪڙو ايراضي صوبو لوڻڪاڻي - ڪاٺي - ٺوٺي نالي هو، جيڪو ڪڇي پھڻي ۽ ڦلات ضلعا ڪري سڃاتو ويو آهي.  
سنڌ جو ڏنگ ملتان کان 40 ميل کن اتر ۾ هو، ڪشمير تائين.  
د. اتر پنجاب ۽ افغانستان تي شاهي گهراڻي جو راڄ هو.

**ڪاڇو**  
0 50 100 150 200 250 300 ميل



## برهمڻ گهراڻي جي راج ۾ ريجائي (سڄي سنڌ: 641\_712ع ۽ اڀرندي سنڌ: 715\_725ع)

ڪرڻ جي ڪوشش نه ڪئي.

اڀرندي سنڌ ۾ سنڌو درياءَ جي اڀرندي پاسي وارا سمورا علائقا  
اچي ٿي ويا، جيڪو تن ڏينهن ۾ هاڻوڪي روهڙي ڪئنال جي  
پيٽ مان وهي شهدادپور ۾ برهمڻ آباد ڪان ٿيندو سر ڪاريءَ  
ڏانهن هليو ٿي ويو.

برهمڻ گهراڻي جو اوڻپ ان جي باني چچ جي مهنداريءَ ۾ پيلو ٿيو، پر  
سندس ڀاءُ ۽ گادي سنڀاليندڙ چندر جي 669ع ۾ مرڻ کان پوءِ شيون  
بگڙندي ٿيون ڏسجن، ڪارڻ سنڌو درياءَ جي وهڪري ۾ لاڙ سنڌ ۾ آيل ڦيرا  
هئا، جن معاشي زندگيءَ ۾ ڦيٽارو آڻي وڳوڙي حالتون پيدا ڪري ڇڏيون.  
669ع ۾ سنڌ جو ورهاڱو ٿي چڪو هو: اتر سنڌ ڏاهر جي هٿن ۾ هلي وئي  
هتي ۽ لاڙ سنڌ سؤٽس ڏهرسيا پٽ چندر جي هٿن ۾. ڏهرسيا جي 700ع ۾  
مرڻ کان پوءِ ڏاهر سڄي سنڌ تي پنهنجي بادشاهي جمائي ورتي. هڪڙي  
رپورٽ آهي ته سنڌ جي هڪ مکيه ۽ گهڻ آبادي قبيلي ڪانڀا جا ماڻهو وڏي  
انگ ۾ سنڌ مان ڪڇ ڏانهن لڏي ويا ۽ اتان پوءِ ڪانڀاواڙ هليا ويا، جنهن تي  
سندن نالي پٺيان اهو نالو پئجي ويو. ايڏي وڏي برادريءَ جي ائين گڏجي  
لڏڻ جو ڪارڻ رڳو سنڌو درياءَ جي وهڪري ۾ ڪو وڏو ڦيرو اچي پراڻو  
پيٽ ڦٽي وڃڻ ۽ انهي جي ڪري ريجائي نظام جو ڦٽي وڃڻ ئي ٿي سگهي  
ٿو. انهي ڦيري جي نتيجي ۾ ڏهرسيا ۽ ڏاهر جي لاڙ سنڌ تي هلندي پڇندي  
ختم ٿي وئي. هڪڙو ڏکو اهو به آهي ته تيستائين هاڪڙي ۾ پڻ پاڻي  
گهٽجي چڪو هو ۽ انهي خريف لاءِ ملندڙ پاڻيءَ کي چڱو ڀلو متاثر ڪيو  
هو. 700 کان 900ع تائين سڄي دنيا ۾ سوڪ آبهوا وارو جڳ هو. سوڪ  
آبهوا جي هلائڻ ۽ سنڌو درياءَ جي وهڪري ۾ ڦيري بابت ڄاڻ اڳلي باب ۾  
ڏني وئي آهي.

711ع ۾ عرب لاڙ سنڌ مان بنا رند روڪ ڏوڪيندا ويا. جنگي مشينون  
جهڙوڪ منجنيقون (ڪٽاڻڻ) ۽ ڀتين تي چڙهڻ واريون مشينون کڻي ايندڙ  
بيٽيون سمندرستي موڪلي سنڌوءَ ذريعي اگهر ڪوٽ (اگهاماڻي) جي  
ويجهو پهچايائون. انهي منجهان پڌرو ٿي ٿو ته چوڙ-بيٽاري واري علائقي ۾

راج گهراڻي جو باني چچ هو، جنهن راءِ سهاسي-2 جي گذاري وڃڻ تي  
مرحيات راجا جي راڻي سُوهن ديويءَ سان پرڻجي انهي جي موثر سات سان  
زوريءَ گادي قبائي هئي. چتوڙ جي راجا ۽ سهاسي جي مائٽ راڻا مَهَرَت  
سندس موت، دوکييازيءَ سان سندس وارثن ۽ متن مائتن جي مارڻ ۽  
گاديءَ تي چچ پاران زوريءَ قبضو ڪرڻ جو ٻڌي سنڌ تي ڪاهه ڪئي، پر  
هڪ ئي ويڙهه ۾ مارجي ويو. الور ۾ سندس گادي سنڀالڻ کان ستت ئي پوءِ  
سندس بادشاهيءَ جي ٻين چئن صوبن ملتان، اسڪندا (اُچ)، سوستان ۽  
برهمڻ آباد سڀني آزاديءَ جو اعلان ڪري ڇڏيو، پر چچ سڀني کي ماري  
مات ڪيو. مڪران، ڪئڪان (ڦلات) ۽ گنداوا پڻ پنهنجي بادشاهيءَ ۾  
آندائين، جيڪي گهڻو ڪري ساسانين پاران ملتان کي 610 ۽ 627ع جي وچ  
تي پنهنجي بادشاهيءَ ۾ ملائي ڇڏڻ کان وٺي ايراني سلطنت جو حصو هئا ۽  
630-640ع ۾ راءِ سهاسي-2 فتح ڪيا هئا.

هن گهراڻي جا راج راڻا هي هئا:

1.	چچ پٽ سيلاج	641 - 662ع
2.	چندر پٽ سيلاج	662 - 669ع
3.	ڏاهر پٽ چچ (اتر سنڌ) *	669 - 712ع
4.	دُوراج پٽ چچ (لاڙ سنڌ) **	669 - 670ع
5.	ڏهرسينا پٽ چندر (لاڙ سنڌ)	670 - 700ع
6.	ڏاهر پٽ چچ (سڄي سنڌ)	700 - 712ع
7.	جئسينا پٽ ڏاهر (اڀرندي سنڌ) ***	715 - 725ع

\* اتر سنڌ ۾ الور، اُچ، ملتان، بولان، سبي ۽ ڪڇي اچي ٿي ويا.  
\*\* لاڙ سنڌ ۾ برهمڻ آباد، سيوهڻ، الهندي سنڌ، لسٻيلو، مڪران ۽  
ڪڇ اچي ٿي ويا، جنهن تي چاوڙن 685-695ع جي وچ تي قبضو  
ڪري ورتو هو، پر ڏهرسيا توڻي ڏاهر ڪنهن به ورائي قبضو




ڪاهو جي دڙي ۽ سڏيرڻ جي دڙي ۾ ڪم آندل ٻوڏي چوڪيون ۽ ٻيون سرون



737



738



739




740



741



742



743



744



745




746



747



748



749



750



751



752



753



754



755



756



757



758



759



760



761



762



763



764

ڇهين ۽ ستين صدين ۾ سنڌي ٻوڏي پنهنجي نئين ڪاروبار وٺڻ شروع ڪيو. انهن منجهان گهڻي ڀاڱي تي گلڪاري ٿيل هوندي هئي ۽ ڪجهه تي بت ٺهيل هوندا هئا. هن صفحي تي ڏنل تصويرن ۾ ڪيترن ئي نمونن جا گل ڏسجن ٿا. مزي جي ڳالهه اها آهي ته ان دور جي ڳهن ۽ چوڪين سرن تي به اهڙيون ئي ڊزائنون آهن. سومرا دور جي چوڪين سرن واريون ڊزائنون ٻوڏي ڊزائون مان نڪتيون. ڪجهه ڊزائون اڳتي هلي دهلي سلطنت ۽ مغل اڏاوتي ڍنگ ۾ به پنهنجي جاءِ ٺاهي ورتي. مصري، يوناني، سيلتي، ٻوڏي ۽ اسلامي هنر وارا جاميٽريائي نمونا هوريان هوريان ٺهي راس ٿيا ۽ ڪانئن اڳ وارن به مٿن پنهنجو اثر ڇڏيو. پڪ ناهي ته سومرا دور ۾ هي چوڪيون سرون مذهبي عمارتن ۾ ڪم اينديون هيون يا عام عمارتن ۾. (ڪزنس).

ورهائجي وهندو رهيو هجي. سامونڊي ڪنڌي پڪ سان هاڻوڪي ۽ کان ڏهن کان پندرهن ميل کن اندر سڪي ۽ پاسي هوندي. سنڌوءَ ورهائجي ٿي ڇاڙهون ڪيون: هڪ الهندي ڇاڙهه سلطان ڪوٽ ۽ جيڪب آباد جي وچان لنگهي منڇر ڍنڍ ڏانهن پئي وئي؛ ٻين ۽ مکيه ڇاڙهه لوهائي ڍوري مان پئي اُڙهي ۽ ٽين الور گارج مان لنگهي ۽ خيرپور ميرس ويجهو لوهائي ڍوري سان ويڃي پئي ملي. گهڻو ڪري سنڌو درياءَ جي وهڪري ۾ اڀرندي پراڻ کان الهندي پراڻ ڏانهن وارو ڦيرو ڏهرسيا (670-700ع) جي ڏينهن ۾ آيو. اهڙن ئي آبي ڦيرن جي نتيجي ۾ لاڙ سنڌ ۾ معاشي ڏکيائون پيدا ٿيون، جتي اهميت وارا رڳو ڪي ٿورا شهر وڃي بچيا.

اهو ئي دور هو جڏهن ٻڌ مت هندو مت هٿان هارائڻ شروع ٿي ۽ اڳتي هلي ستت ئي اسلام هٿان هارايائين. راج ڌڻين وٽ ٻڌ مت لاءِ سهڻو هئي، پر ٻوڏي ڏانهن ڄاتو ٿي ته اهي هوريان هوريان هندو مت ۾ رائجي ويندا. چندر (662-669ع) ٻڌ مت جي سکياتن کان متاثر هو ۽ ٻوڏي لکيا پڙهيا ماڻهو انتظامي عهدن تي رکيا هٿائين. ڏاهر جو لاڙ سنڌ تي 670 کان 700ع تائين 30 سال ڪو اختيار نه هو. انهي برهمڻ راج دوران ماڻهو هندو مت ۽ ٻڌ مت سان وفادارين ۾ ورهائجي چڪا هئا. ڏاهر وٽ پڻ سنڌوءَ جي وهڪرو متاثر ڪري ريڄائي علائقن کي پهتل نقصان جي پورائي جو وقت نه هو. هندو مت ٻڌ مت جي بنهه وجود لاءِ خطري جو اهڃاڻ ٿي چڪي هئي ۽ انهي کي گهڻي ڀاڱي ڏکڻ ايشيا مان نيڪالي ڏني چڪي هئي. ٻوڏي جيئن ته ڪڙمي ۽ مالوند هئا، تنهنڪري درياءَ جي وهڪري ۾ ڦيرن سان تمار گهڻا متاثر ٿيا. راج جي ماڻهن جي ورهايل وفادارين جي ڪري ڏاهر، ڪڇ ڪلياڻ راج ڇوڙي کي سدائين لاءِ ڇڏي ڏيندو ٿو ڏسجي. ٻوڏي ڪاروبارين سان ميٺ محبت ۾ رهندڙ شهري ڏاهن جو مفاد ايران ۽ وچ ايشيا سان ڪاروباري لاڳاپا جوڙڻ ۾ هو، جن تي عرب اڳيئي قابض ٿي چڪا هئا، تنهنڪري انهن اهي واپاري واٽون کڻڻ آسري هن تبديليءَ جي آڃيان ڪئي. ديبل ۾ آباد ايراني يهودين جا ڪاروباري مفاد پڻ اهي ئي هئا ۽ انهن ديبل قلعي جا دروازا کولڻ ۾ سهڪار ڪيو، جيئن لڳ ڀڳ انهن ئي ڏينهن ۾ توليدو (اسپين) ۾ ڪيو هئائون.

زرعي پيداوار ۽ پرڏيهه ويندڙ وڪر ساڳيا اهي ئي هئا، جيڪي راءِ گهراڻي جي ڏينهن ۾ هئا ۽ پنئين باب ۾ ڄاڻ ڏني وئي آهي.

ماڻهن جي آبادي گهٽ هئي ۽ واهر وهندڙيون به نه هئا. ان کان پوءِ ڏاهر، عربن کي سنڌو درياءَ جي ساڄي پاسي سيوهڻ تائين اهڙوئي ڇڏي پاڏي آباديءَ وارو علائقو بنا مهاڏي فتح ڪرڻ ڏنو. ريڄائي نظام جي ناڪامي ٿي پڪ سان ڏاهر جي شڪست جو مکيه ڪارڻ بڻي هوندي، ڇو ته هونئن نه ته برهمڻ گهراڻي، عربن جي 642 ۽ 709ع جي وچ تي چوڏهن مهينن کي ڪاميابيءَ سان منهن ڏنو هو - مهينن جا سال هئا: 642، 658، 663، 665، 667، 694، 704 ۽ 709ع.

هن ليڪڪ جي راءِ ۾ درياءَ ۾ اهو ڦيرو اڀرندي پراڻ کان الهندي پراڻ ڏانهن وارو هوندو، ڇو ته عربن جي فتح وقت ڪنهن به اهميت جو ڪو به شهر انهي علائقي ۾ موجود نه هو. ٻي سڄي سنڌ ۾ واڏو ريڄائي زرعي اپت تي پلجندڙ شهري زندگي نيڪ ٺيڪ ٺاڪ ڄميل هئي ۽ هنن نالن وارا وڏا شهر رپورت ٿيا آهن: اُچ، ماڻو، ماتيلو، وڃڻو، ڊرڀ ڏيٿاڙي، ديهاٽ، ڌامراهو، بادام، نل مير رڪڻ، ڏيپير گهانگهرو، ميان واهيون، ڍليا (ميرپورخاص)، راوز، ٻڌ جو ٽڪر، نبرون ڪوٽ، سڏيرڻ، جهرڪ، گجو، نئون ڪوٽ، پير پٺو، ڪافرڪوٽ، سيوهڻ، ٿلتي، ڪڪڙ، خانپور، لڪي، آمري ۽ ديبل - نقشي ۾ ڏيکاريا ويا آهن.

ان آڌار اهو نتيجو ڪڍيو ويو آهي ته ستين صديءَ دوران ريڄائي سٺي ڄميل هئي ۽ چڱي بندوبست سان پئي هلي، پر سنڌو درياءَ جي وهڪري ۾ لاڙ سنڌ ۾ صديءَ جي پڇاڙيءَ يعني 700ع ڌاري آيل ڪجهه ڦيرن ريڄائي نظام ڦٽائي ڇڏيو ۽ ائين ڪجهه علائقو غير آباد ڪري ڇڏيائون. نقصان جو ڪاڻو لڳائڻ ڏکيو آهي، پر پڪ سان نيڪ ٺاڪ ٿيو هوندو ۽ انهي برهمڻ راج گهراڻي جو انت آندو. سنڌو درياءَ ۾ آيل آبي ڦيرن کان سواءِ سوڪ آبهوا جي هلائڻ ٿر ۽ ڪوهستان جي مال تائڻ واري سگهه گهٽائي ڇڏي ۽ ائين ڪري انهن علائقن ۾ آبادي به گهٽائي ڇڏيائون.

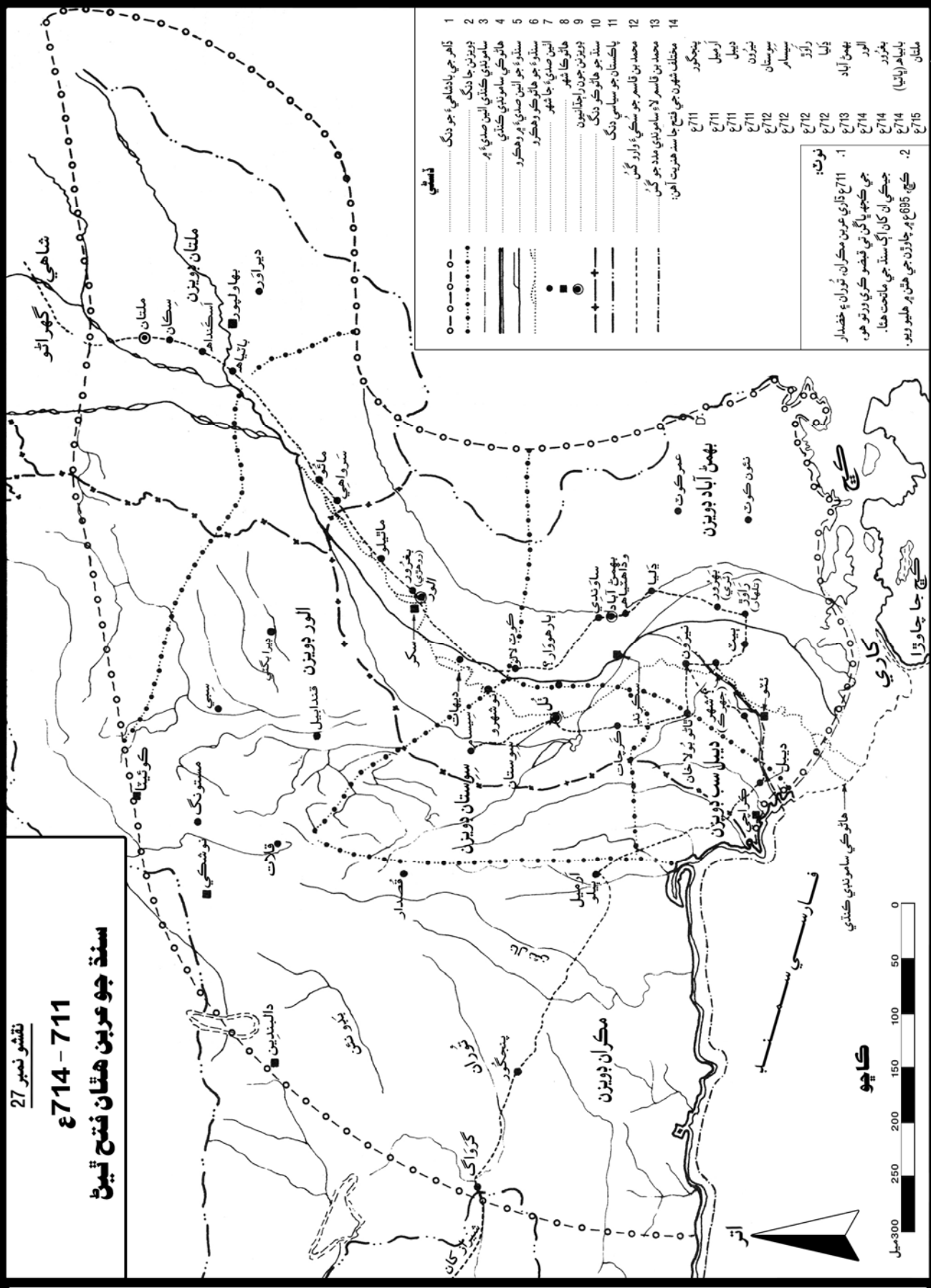
نارو-هاڪڙو درياڻي سرشتو ٻارهو وهندڙ نه رهيو هو، پر انهن ڏينهن ۾ ستلج جي بهاولپور ضلعي ۾ اٿل ۽ سنڌوءَ جي گهوٽڪي ضلعي ۾ اٿل جي پاڻيءَ تي رڳو مهينو کن وهندو هو. هاڪڙي هاڻوڪي منڍ جمڙائو ويجهو ورهائجي به ڇاڙهون ڪيون هيون. الهندي ڇاڙهه برهمڻ آباد جي ڀر مان وهڻ لڳي، جتي سنڌوءَ جي اڀرندي ڇاڙهه به اچي ٿي گڏيس. علائقي جي زمين مان پتو پوي ٿو ته ٿي سگهي ٿو ته نارو-هاڪڙو صدين تائين ائين



هيون سانگ جو موٽڻ

765. هيون سانگ 15 سالن جي عالماني سفر ۾ ميٽيل ٻوڏي قلعي نسخن جا پندار لڏي 645ع ۾ چيني (تانگ) راج گهراڻي) راجداني چئانگ-آن موٽي پهتو.

سنه جو عربن هٿان فتح ٿيڻ



ٺٽي

- 1 ٺٽي جي بادشاهي، جو دنگ
- 2 دوزخ جا دنگ
- 3 سامونڊي ڪنڊي آئين صديءَ ۾
- 4 هاڻوڪي سامونڊي ڪنڊي
- 5 سنڌ، جو آئين صديءَ ۾ وهڪرو
- 6 سنڌ، جو هاڻوڪو وهڪرو
- 7 آئين صديءَ جا شهر
- 8 هاڻوڪا شهر
- 9 دوزخ جون اڇائيون
- 10 سنڌ جو هاڻوڪو دنگ
- 11 پاڪستان جو سياسي دنگ
- 12 محمد بن قاسم جو سڪي، وارو گڻ
- 13 محمد بن قاسم لاءِ سامونڊي مدد جو گڻ
- 14 مختلف شهرن جي فتح جا سنه هريت آهن:

پنجگور	711ع
آرميل	711ع
دبيل	711ع
تيرون	711ع
سوسٽان	712ع
سيسامر	712ع
راڙو	712ع
ڏکيا	712ع
بهمن آباد	713ع
الور	714ع
بگور	714ع
باٺياھ (راٺيا)	714ع
ملتان	715ع

نوٽ:  
 1. 711ع ٺٽي جي عربن مڪران، ٺٽي ۽ خضدار جي ڪجهه ڀاڱي تي قبضو ڪري ورتو هو، جيڪي ان کان اڳ سنڌ جي ماتحت هئا.  
 2. ڪڇ، 805ع ۾ جاڙو جي هٿن ۾ هليو ويو.

ڪاڇو





باب ٻاويهون

**سنڌ ۾ امويين جي گورنرن (711\_746ع)**  
**۽ عباسين جي گورنرن (751\_854ع)**  
**جي دور ۾ ريجائي**

ملڪن ۾ سوکھڙو 630ع ۾ شروع ٿي چڪو هو. انهن ٻنهي عنصرن جي ڪري سنڌ جا ماڻهو عربن، امويين توڙي عباسين ٻنهي جي گورنرن خلاف 714-854ع واري سندن سڄي دور ۾ بغاوتون ڪندا رهيا. هيٺين ٽيبل ۾ گورنرن جي لسٽ ۽ مقامي گهرو ويڙهه ۾ سندن پڇاڙي ۽ ٽيندڙ حشر ڏنل آهي، جنهن جا ڪارڻ هئا: سوکھڙي سبب سنڌو درياءَ ۾ پاڻي جي کوٽ ۽ گورنرن جي بي ڌيانيءَ سبب واهن ۽ ريجائي نظام جو ڦٽي وڃڻ، ڇو جو اهي سنڌوءَ جي نرالي چلت کان اڻڄاڻ هئا ۽ انهي ڪري واهن جي وهڻ لاءِ گهرجن ۽ سالياني کاتيءَ کان به اڻڄاڻ هئا.

سنڌ، محمد بن قاسم 711 کان 714ع تائين فتح ڪئي ۽ فتح جو سلسلو پورو ٿيندي ئي ستت کيس پوئتي گهرايو ويو، ڇاڪاڻ ته سندس سهرو ۽ بصري جو گورنر حجاج بن يوسف مري ويو ۽ نئين گورنر ۽ حجاج جي دشمن کيس ٻڌرائي ۽ مارائي ڇڏيو. ٻن اهم عنصرن سنڌ جي برهمڻ راج ڌڻي ڏاهر خلاف اڳيئي ڪم پئي ڪيو: پهريون هو سنڌو درياءَ جي وهڪري ۾ ڦيرو، جنهن هاڻوڪي کوٽڙي بئراج ۾ ريجائي نظام ڦٽائي سنڌ ۾ گهٽ ۾ گهٽ 25 سيڪڙو ريجائي علائقو اجاڙي ڇڏيو هو ۽ ٻين هٿي سوڪ آبهوا، سڄي دنيا ۾ 700 کان 900ع جي وچ تي. ڏکڻ يونوج جي

نمبر	گورنر جو نالو	حڪومت جو عرصو	راڻو
<b>امويين جا گورنر</b>			
1.	محمد بن قاسم	711 - 715ع	سندس سهري حجاج جي مرڻ کان پوءِ حجاج جي دشمن نئين گورنر کيس پوئتي گهرائي، قيد ڪرايو ۽ مارائي ڇڏيو.
2.	زيد بن ابي قباشه	715 / 716ع	سنڌ ۾ پهچڻ جي ارڙهين ڏينهن مري ويو.
3.	عامر بن عبدالله	715 / 716ع	پهچڻ جي ٿورن ئي مهينن اندر مري ويو.
4.	حبيب بن مھلب	716 - 717ع	ڪيڙي ڇڏيائونس. ڇاڪاڻ ته ڏاهر جي پٽ جئسينا سنڌ جا سنڌوءَ جي اڀرندي پاسي وارا علائقا موٽائي قبضو ڪري ورتا ۽ هي گورنر انهي سان پڇي نه سگهيو.
5.	امرؤ بن مسلم	717 - 719ع	نئين خليفي ڪڍي ڇڏيس.
6.	هلال آل تميمي	719/20 - 724ع	نئين خليفي هشام بن عبدالملڪ هٿائي ڇڏيس.
7.	جنيد بن عبدالرحمان	724 - 729ع	سڄي سنڌ ورائي فتح ڪيائين. گجرات، آجين، ڇتوڙ، ڪڇ ۽ بروج تي چڙهايون ڪيائين، پر اموي مخالف تحريڪ ۾ شامل ٿيڻ ڪري ڪڍي ڇڏيائونس.
8.	تميم آل عتبي	729/30 - 730/31ع	عربن ۽ عرب راج خلاف اٿيل بغاوت جي ڪري سنڌ ڇڏي ويو ۽ انهي ڪري ڪڍي ڇڏيائونس.
9.	حڪم آل ڪلبي	730/31 - 738ع	هن سنڌ عربن کي وري فتح ڪري ڏني ۽ برهمڻ آباد جو نالو مٽائي منصوره رکيائين، جتي سڄي سنڌ مان عربن کي آڻي آباد ڪيائين. مقامي بغاوت ۾ ماري وڌائونس.
10.	امر بن محمد بن قاسم	739 - 743ع	نئين خليفي وليد بن يزيد ڪڍي ڇڏيس.
11.	يزيد آل ڪلبي	743/44 - 746ع	يزيد آل ڪلبي کي عرب باغي منصور بن جمهور شڪست ڏني ۽ جيئرو ساڙائي اذيتون ڏئي ماريائينس.
12.	منصور بن جمهور (آزاد حڪمران)	746 - 751/52ع	اڀرندي عباسي سلطنت جي گورنر ابو مسلم هٿان شڪست کائي ٿر منهن ڪيائين جتي اڄ وگهي مري ويو.

نڪر جا تانوَ گهڻي ڀاڱي پاتيانيون شيون سنڀالي رڪن لاءِ



766



767



768



769



770



771



772



773



774



775



776

766. چٽسالي ٿيل سوڙهي تري وارو مٺ. ان قسم جا تانوَ موهنجي دڙي مان لڌا هئا. هن نموني گهڙيل پاسن، سوڙهي تري ۽ ويڪرن ڪلهن وارو مٺ سنڌو ثقافت ۾ عام هو. (مارشل 1931، پليٽ LXXXI، 26 ۽ ميڪي 1943، 78). ٽن الينءَ کان چوڏهين صدين جي خاص سڃاڻپ آهي. (نيشنل ميوزيم).

767. ويڪري مُنهن واري دڪي، گولائين تري ۽ نليءَ نموني ٿين سان. سونهن پيدا ڪرڻ لاءِ سڄ جي شڪل ٽن سائيزن ۾ ٺهيل اٿس. آهن گول ڀر وڃ تي وٺيون الڳ الڳ اٿن. کليل مُنهن ۽ ڪلهن واري دڪي موهنجي دڙي واريءَ جهڙي آهي. (مارشل 1931، پليٽ LXXVI، 1). هن تي ٺهيل گول دڙائن پاڙيسري ملڪ ۾ ڪنن جي ڳهن تي هلندڙ دڙائن سان ملي ٿي. (نيشنل ميوزيم).

768. سنڌي ڪوٽرو. گول گهڳهيءَ نموني ڊگهي ڳچيءَ، سوڙهي مُنهن، ڪڙي ۽ نليءَ نموني ٿين وارو تانوَ، برهمڻ آباد مان لڌو. هي ويهين صديءَ جي اهڙي ئي ننڍي ڪوٽري جي پيٽ ۾ ڏکيائيءَ سان ڪم آڻي سگهجي ٿو. (ڊي. جي. اي).

769. سهڻي دڙائن ٺهيل مٺ. ڪڙو مٿي، سڌو ترو ۽ سوڙهو مُنهن. ساڻس سڀ کان وڌيڪ ملندڙ تانوَ موهنجي دڙي وارو آهي (مارشل 1931، پليٽ LXXX)، جيتوڻيڪ مُنهن هن جي پيٽ ۾ وڏو اٿس، تصوير نمبر 13 ۾ ڏيکاريل آهي. مٺ جي بيهڪ ڏاڍي وڻندڙ آهي. (نيشنل ميوزيم).

770. برهمڻ آباد-منصوره جو مٺ، تصوير نمبر 13 ۾ ڏيکاريل موهنجي دڙي واري مٺ جهڙو. (نيشنل ميوزيم).

771. سڌي تري ۽ ٽن واري دڪي. هيءَ دڪي ميل آهي ويڪرن گول ڪلهن واري دڪيءَ جو سڌي تري واري دڪيءَ سان ۽ اهڙي دڪي موهنجي دڙي مان لڌي هئي، تصوير نمبر 10. (ميڪي 1938، پليٽ LXV، 21 ۽ ميڪي 1938، پليٽ LX، 31). (نيشنل ميوزيم).

772. ڪانپ ۽ ڪلهن تي سهڻي دڙائن ٺهيل مٺ. مُنهن سوڙو، وڏا ڪلهيا ۽ ڪلهن کان هيٺ گولائين شڪل اٿس، جيڪا سهڻو بڻائين ٿي. هن سان ڏکڻ ايشيا جي سنڌو يا ان کان اڳ واري ثقافت جو ڪو تانوَ نٿو ملي. (پنهور ميوزيم).

773. نڪر جو ڏهرو مٺ، سومرن جي ماڳ شاه ڪپور تان صحيح سلامت لڌو. گولائي 33 س.م.، اوچائي 38 س.م. گهڻو ڪري شراب ٺاهڻ لاءِ ڪم ايندو هوندو. (عمر سومرو).

774. ٻار لاءِ ويهڪڙي يا وهنجارڻ جي ڪوناري، ميوا رکڻ لاءِ پاٽ به سمجهي وڃي ٿي، پر ميون لاءِ پاٽ ليکي گهڻي ڳري آهي. (پنهور ميوزيم).

775. چٽ نڪتل مٺ، گهڻو ڪري شراب لاءِ. (نيشنل ميوزيم).

776. تمار سهڻو چٽيل ۽ ڳرنهن وارو مٺ، گهڻو ڪري شراب لاءِ، برهمڻ آباد-منصوره مان. (نيشنل ميوزيم).

عباسين جا گورنر			
1.	موسيا بن كعب ال تميمي	751/52 - 757/58ع	پنج سال حڪومت هلائي ۽ بيماريءَ سبب پٽ جي حوالي ڪري ڇڏيائين.
2.	عبيدال تميمي	757/58 - 759/60ع	لڳڙو گورنر - بغاوت ڪيائين - نئين گورنر هٿان هاريائين ۽ مارجي ويو.
3.	امر بن حفص عتقي	759/60 - 767ع	شيعا نواز هو. آفريڪا بدلي ڪري ڇڏيائونس.
4.	هشام بن عمرو ۽ ياثس بستام بن عمرو	767 - 773ع	ملتان ورائي فتح ڪيائين، جيڪو محمد بن قاسم جي پوئتي گهراڻجڻ کان پوءِ آزاد ٿي ويو هو. عزت سان بغداد موٽي ويو.
5.	معيد تميمي	773 - 775/76ع	سنڌ ۾ مري ويو.
6.	روح بن حاتم	775/76 - 777ع	جائن جي بغاوتن جي ڪري بدلي ٿيو. کائس پوءِ اچڻ وارا چارئي گورنر جائن جي بغاوتن کي ڪنٽرول نه ڪري سگهيا ۽ هڪٻئي پٺيان بدلي ٿيندا ويا.
10.	عبدالملك مصمئي نصر الشيبث ۽ زيد بن عباس		
11.	مُسيح تغلي	777/78ع	حجازي ۽ يميني عربن وچ ۾ سخت ويڙهيون ٿيون، گورنر انهن تي ڪنٽرول نه ڪري سگهيو ۽ ڪڍي ڇڏيائونس.
12.	نصر الشيبث	777/78 - 780/81ع	منصوره ۾ مري ويو.
13.	ليث بن طريف	781/82 - 786/87ع	سنڌ جي جات باغين کي ڪنٽرول نه ڪري سگهيو ۽ ڪڍي ڇڏيائونس.
14.	سليم يونسي	786/87 - 790/91ع	سنڌ ۾ ائڊز بغاوتون ڪنٽرول نه ڪري سگهيو، تنهنڪري بدلي ڪري ڇڏيائونس.
15.	اسحاق هاشمي ۽ يوسف هاشمي	790/91 - 792ع	سنڌ ۾ مري ويو، سندس جاءِ تي ٿوري وقت لاءِ پٽس يوسف کي رکيائون ۽ پوءِ انهي کي به هٽائي ڇڏيائون.
16.	تيفور الحمري	790/91 - 792ع	پاڻ يميني هو سو يمنين ۽ مضارتن جي ويڙهه ۾ يمنين جو پاسو ڪيائين ۽ ڪڍي ڇڏيائونس.
17.	جابر طائي	792 - 793ع	بغاوتون ڪنٽرول نه ڪري سگهڻ ڪري ڪڍي ڇڏيائونس.
18.	ڪثير ڪلي	793 - 794/95ع	بغاوتون ڪنٽرول نه ڪري سگهيو ۽ ڪڍي ڇڏيائونس.
19.	محمد ثعلبي	794/95 - 798ع	سنڌ ۽ ملتان کي ڪنٽرول نه ڪري سگهيو، تنهنڪري ڪڍي ڇڏيائونس.
20.	عبدالرحمان	798 - 798/99ع	سنڌ ۾ مانار نه رکي سگهيو ۽ ڪڍي ڇڏيائونس.
21.	ايوب بن جعفر	798/99 - 800ع	مانار نه رکي سگهيو ۽ ڪڍي ڇڏيائونس.
22.	مغيره بن يزيد مهلي	800 - 801ع	عرب قبيلن وچ ۾ جهيڙو ٺاري نه سگهيو، تنهنڪري کيس هٽائي پاٽس دائود کي آندائون.
23.	دائود مهلي	801 - 820/21ع	جهيڙيڪار عربن کي ڪنٽرول ڪرڻ لاءِ وسنديون جون وسنديون تباهه ڪيائين ۽ منصوره ۾ 20 ڏينهن تائين ماڻهن جو ڪوس ڪرايائين. سنڌ ۾ مري ويو.
24.	بشار بن دائود مهلي (آزاد حڪمران)	820/21 - 828ع	بغاوت ڪيائين ۽ ڏن نٿي ڏنائين، تنهنڪري شڪست ڏئي ماري ڇڏيائونس.
25.	عُسان مهلي	828/29 - 831ع	حالتون سڌارڻ ۾ ٽي سال لڳايائين ۽ عزت سان بغداد بدلي ڪيائونس.
26.	موسيا بن يحيٰ برمڪي	831 - 838ع	سنڌ ۾ مري ويو، پر مانار آندي هٽائين.
27.	عمران برمڪي	838 - 840/41ع	جائن ۽ ميدين بغاوت ڪئي ۽ چٽجي ويا. حجازين ۽ يمنين جي ويڙهه ۾ يمنين جو ساٿ ڏنائين ۽ سنڌي ٿي ويل حجازي عرب قبيلي جي سربراه عمر بن عبدالعزيز هباريءَ هٿان مارجي ويو.
28.	امباسه بن اسحاق	840/41 - 849/50ع	ڪڍي ڇڏيائونس.
29.	هارون بن علي خالد	849/50 - 854/55ع	رڳو نالي ماتر گورنر هو، ڇو ته عباسين جو سنڌ تي ڪو اختيار نه هو. عمر بن عبدالعزيز هباري کيس مارائي ۽ پاڻ راڄ ڏئي بڻجي ويو.

ماڻهن ۾ ٽيڪس ڀرڻ جي سگهه نه بچي هئي ۽ وري جڏهن عرب گورنر زور ڪندا هئا ته وڙهڻ تي لهي ايندا هئا ۽ سو به ايڏو دليريءَ سان جو گورنرن منجهان 21 کي دمشق ۽ بغداد بغاوتون ڪنٽرول نه ڪري سگهڻ ڪري ڪڍي ڇڏيو، 13 مقامي ويڙهين ۾ مارجي ويا ۽ محمد بن قاسم کان سواءِ رڳو 5 ٻيا عزت سان موٽي ويا.



جڳ، ڪٺا، پير ۽ ڪاشييل ۽ رنگيل گلدان



777. مضبوط ۽ تلهي ڪٽڙي ۽ وڏي پيٽ وارو جڳ. موهنجي دڙي ۾ ڪڙڻ وارا ڪٺا هئا، پر وڏن تانن ۽ ڪُنن کي ڪٽڙا نه هئا. (نیشنل میوزیم).
778. وڏي پيٽ وارو جڳ، اوچائي 13 س.م. باهرين گهير مُنهن وٽ 7.75 س.م. اندرين گهير چاتي ۽ وٽ 10.1 س.م. اندرين گهير ڳچي ۽ وٽ 5.9 س.م. تري واري ڳرهن 6.6 س.م. ڪٽڙي جي چوٽي ۽ تائين اوچائي 14.35 س.م. مُنهن تائين اوچائي 13.2 س.م. (سنڌالاجي میوزیم).
779. نازڪ ڪٽڙي وارو جڳ، برهمڻ آباد-منصوره. (نیشنل میوزیم).
780. ڊگهو پر سنهو جڳ. (نیشنل میوزیم).
781. جڳ، 780 جهڙو، برهمڻ آباد-منصوره. (نیشنل میوزیم).
782. تمار ويڪري مُنهن وارو جڳ، برهمڻ آباد-منصوره. (نیشنل میوزیم).
783. پٿر جو جڳ پڳل ڪٽڙي سان ۽ مٿان ڪوريل پنن جي ڊزائن سان. (نیشنل میوزیم).
784. ٽڙيل منهن وارو ڪٺو. اهڙا ئي ڪٺا موهنجي دڙي مان لڌا آهن (ميڪي 1938، 201، ميڪي چانهو دڙو 1943، 79 ۽ ميڪي 1938، پليٽ LXI، 21)، تصوير 8 ۽ 9 ۾ ڏيکاريل. باهرين گهير چوٽي ۽ وٽ 7.95 س.م. ڳچي ۽ جي گهير 5.7 س.م. چاتي ۽ جي گهير 7.1 س.م. اوچائي 128 س.م. وڌ ۾ وڌ اندرين گهير ڳچي ۽ وٽ 6.7 س.م. (سنڌالاجي میوزیم).
785. رنگيل تانن جي نُڪرين تي جاميترائي ڊزائون ۽ مچيون وغيره، پنيور. (پنيور میوزیم).
786. رنگيل تانن جي نُڪرين تي جانورن ۽ پکين جون ڊزائون، برهمڻ آباد-منصوره. (نیشنل میوزیم).
787. نائين ۽ کان يارهين صديءَ جو گهاتي نيري ڪاشي چڙهيل مٽ، انگورن جي چڳي جي اپريل ڊزائن ۽ نازڪ چلي نموني ڪٽڻ سان، گهڻو ڪري شراب لاءِ. اهڙا ئي ڪٽڙا سومرا دور جي تانن ۾ ورجائبا رهيا. (نیشنل میوزیم).
788. نازڪ ڪٺڙو، گهڻو ڪري شراب پيئڻ لاءِ، شاه ڪپور تان لڌو. (عمر سومرو).
789. ڪين، پيالن ۽ ڏيائين وغيره لاءِ پير، وڌ ۾ وڌ اوچائي 14.3 س.م. تري جي باهرين گهير 19.55 س.م. تري جي اندري گهير 8.9 س.م. ۽ مٿان 11.55 س.م. نليءَ جي گهير 5.9 س.م. (سنڌالاجي میوزیم).

پڪڙجڻ ۽ بازنطيني سلطنت جي هيٺي ٿيڻ جو ڪارڻ ڏکڻ ڏکڻ پونوچ جي ملڪن جي چوڌاري 630ع ۽ ان کان اڳتي وارو سوکڙو سمجهيو وڃي ٿو. 700ع ڌاري سنڌو درياءَ پنهنجو وهڪرو مٽائي سموري لاڙ سنڌ ۾ واهن جي نظام کي اجاڙي ڇڏيو، جتان جي آبادي لڏي علائقو خالي ڪري وئي ۽ عربن جو لشڪر محمد بن قاسم جي مهنداريءَ ۾ انهي ويران علائقي مان بنا ڪنهن مهاڏي يا رنڊ روڪ ڏوڪيندو ويو. ٿورڙن ئي سالن جي سوکڙي سنڌ کي ايترو ته هيٺو ڪري ڇڏيو هو جو اها عربن جي لشڪر جو سولو شڪار بڻجي وئي.

عربن جي گورنرن جي راڄ ۾ لڳاتار وڳوڙ، فساد، مقامي بغاوتون ۽ ويڙهيون هلنديون رهيون ۽ گورنر تڪڙو تڪڙو مٽجندا، بدلي ٿيندا ۽ عهدو وڃائيندا رهيا. ڪجهه موقعا اهڙا آيا جڏهن عربن منجهان گهڻن کي سنڌ مان ڀڄائي ڪڍيو ويو ۽ انهن پاران سنڌ ورائي فتح ڪرڻ لازمي ٿي پيو. 714 ۽ 746ع جي وچ تي محمد بن قاسم کان پوءِ امويين جا هڪٻئي پٺيان يارهن گورنر آيا. عباسين جي هڪ سو چئن سالن واري دور ۾ اٺيهه گورنر مٽيا، جن منجهان گهڻن کي گورنريءَ تان لاتو ويو ۽ اجر جھڙي ڳالهه ته اهو سڀ ڪجهه تڏهن ٿيو جڏهن عرب سلطنت پنهنجي ڏاڪي جي بلڪل چوٽ رسيل هئي.

طبري لکي ٿو ته جاگيرداري نظام (بني پتي تي ڏيڻ) ٺاهيو ساسانين هو، عربن اهو نقل ڪيو ۽ سنڌ ۾ آندائون. ٻئي سڄي ڏکڻ ايشيا ۾ اهو دهليءَ جي سلطانن آندو ۽ اهو پوري طرح وڌي راس اڪبر جي منصبداري نظام هيٺ ٿيو. اهو پنهنجي پوري پوري استحصال ڏاڪي تي شاهجهان جي ڏينهن ۾ پهتو، جڏهن ڪڙمي بنيون آباد ڪرڻ بجاءِ اهي ڇڏي ڀڄي ويا، جنهن جو پيرائتو احوال ميرڪ، مظهر شاهجهاني ۾ ڏنو آهي.

ڪارڻ رڳو هڪڙو ئي ٿي سگهي ٿو - ريڄائي نظام جو ڦٽڻ - پوءِ اهو سنڌو درياءَ ۾ آيل ڦيري جي ڪري ڦٽو هجي يا بي ڌيانيءَ جي ڪري ويتر بگڙيو هجي، ڇو ته درياءَ جي نرالي چلت جي ڪري واهن جي سار سنڀال سان جڙيل منجهيل مامرن بابت نون عملدارن وٽ شايد ئي ڪا ڄاڻ هجي. هي عملدار ايرانين جي پيروي ڪندي پنهنجو پاڻ ٿي جاگيردار بڻجي ويا. واهن جي ڪاٽيءَ کان اڻڄاڻائيءَ سبب هيڪر انهن تي ڌيان نه ڏنو ويو ته پوک هيٺ ايراضي گهٽجي وئي، اوڳاڙيءَ ۾ لاث آئي ۽ نوان واه ڪوتائڻ يا جيڪي هئا تن جي ٺاهڻ سنوارڻ واري سموري صلاحيت ختم ٿي وئي. مسئلن جو اٽڪت سلسلو هيڪر شروع ٿيو ته انهي کي رڳو مرڪزي پندار (خزاني) مان موڙي لائي ٿي وس هيٺ آڻي سگهجي ٿو. اسان ڄاڻون ٿا ته مرڪز وٽ موڙي موجود هئي، پر نه دمشق ۽ نه بغداد ڪنهن به اهڙي قسم جي ڪارڻ نه ڏني. انهي سان پڪ سان پوک هيٺ ايراضي گهٽجي وئي هوندي ۽ ان جي نتيجي ۾ صوبي جي آبادي، ريڄائي نظام کي هارين هٿان 854ع کان پوءِ بحال ٿيڻ لاءِ سوا صديءَ کان وڌيڪ انتظار ڪرڻو پيو. واهن جي سار سنڀال ۾ بي ڌيانيءَ پوک هيٺ ايراضي گهٽائي ڇڏي. انهي وري بي روزگاري پيدا ڪئي ۽ گورنرن خلاف بغاوتون ڪڙيون ڪرايون. امن امان جي صورتحال ۾ بگاڙ سان واهن جي سار سنڀال ۾ وڌيڪ ڌيان ٿيو ۽ ائين مسئلن جو اٽڪت سلسلو شروع ٿي ويو.

## سوڪ آبهوا، سنڌ جو عربن هٿان فتح ٿيڻ ۽ عربن خلاف گهرو ويڙهه جا هڪ سو چاليهه سال

700 کان 900ع سڄي دنيا ۾ سوڪ آبهوا وارو جڳ هو. اسلام جي



790. منگولن جي ملازم راشدالدين جي جامع التواريخ تان ورتل تصوير. منگولن جھڙي پوشاڪ پاتل محمود جو لشڪر ۽ سندس پٽ تي چڙهڻ واريون مشينون ڏيکاريا ٿيون. (اي. ايل. اي).

نقشو

1. شهر .....
2. سامونڊي گس .....
3. سڪي جا گس .....
4. واپاري وکر .....
5. سنڌ جا وکر .....
6. هند جا راج وکر .....

● شهر

--- سامونڊي گس

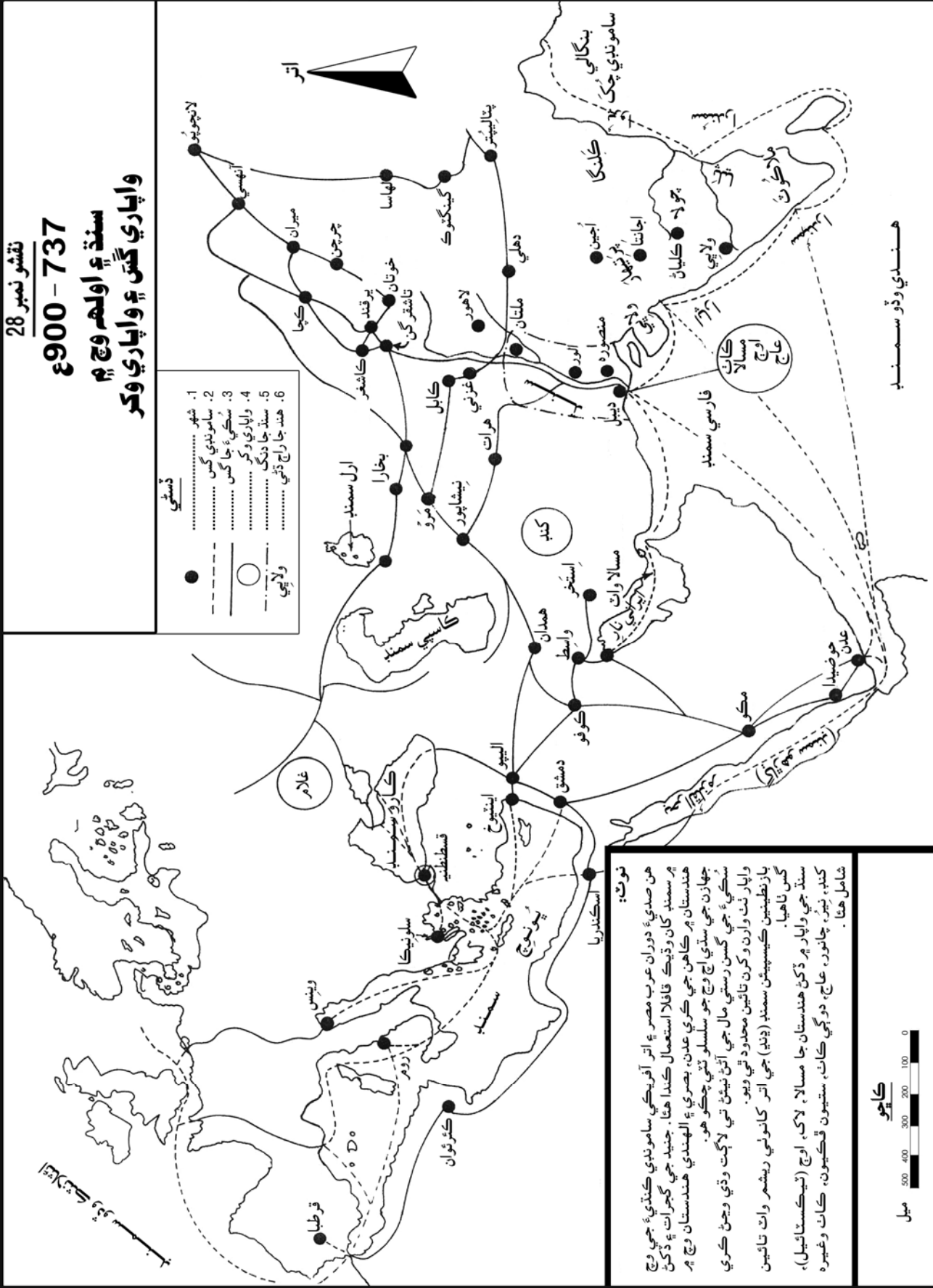
--- سڪي جا گس

○ واپاري وکر

--- سنڌ جا وکر

--- هند جا راج وکر

○ واپاري



**نوٽ:**  
هن صديءَ دوران عرب مصر ۽ اتر آفريڪي سامونڊي ڪنڌيءَ جي وچ ۾ سنڌ کان وڌيڪَ فافلا استعمال ڪندا هئا. جديد جي گجرات ۽ ڏکڻ هندستان ۾ ڪاهن جي ڪري عدن، بصري ۽ الهندي هندستان وچ ۾ جهازن جي سڌي اچ وڃ جو سلسلو ٿي چڪو هو.  
سڪيءَ جي گسن رستي مال جي آڻڻ نيڻن تي لاڳت وڌي وڃڻ ڪري واپار ٺٽ وارن وڪرن تائين محدود ٿي ويو.  
بازنطينين ڪيسپيئن سمنڊ (ڊنڊو) جي اتر کانوڻي ريشمر وات تائين گس ٺاهيا.  
سنڌ جي واپار ۾ ڏکڻ هندستان جا مسالا لاک، اوج (ٽيڪسٽائيل)، ڪنڊ، ٽيئر، چانور، عاج، دوڳي ڪاٺ، ستيون ٿڪيون، ڪاٺ وغيره شامل هئا.

ڪاڇو





## سنڌ تي هبارين جي راڄ ۾ ريجائي (1011\_854ع)

### سڪار جا ڏينهن

- ابن خردادبه، ابوزيد، يعقوبي، همداني، بزرگ بن شهریار، مسعودي، يُنبي، ابن حوقل، استخري ۽ مقدسي سنڌ ۾ آيا يا ڄاڻ گڏ ڪيائون.
3. وٽن ٻين عقيدن - هندو مت ۽ ٻڌ مت - لاءِ سهڻ هئي ۽ پاڙيسري ملڪن جي هندو راجائن سان سٺا لاڳاپا ٺاهي ورتا هئا. ڏيهه واسي ماڻهن ۽ قبيلن سان پڻ سندن لاڳاپا سٺا ٿا ڏسجن. آثاري ثبوتن مان پتو پوي ٿو ته سندن راڄ دوران ٻوڏي نلن جي مرمت ٿيندي رهي ۽ اهي نوان سنوان ٿيندا رهيا.
4. امن امان جو ڪو مسئلو نه هو.
5. سپاهين لاءِ تر جي وڏين تي پاڙڻ بجاءِ پنهنجو 80 هاتين ۽ 40,000 سپاهين تي بدل لشڪر ٺاهيائون، جنهن جو خرچ مرڪزي خزاني تي هوندو هو.
6. ڏکڻ ايشيا ۽ مسلمان ملڪن سان واپاري لاڳاپا اوج تي پهتا.

900-1250ع وارو دؤر سڄي دنيا ۾ تمام گرم ۽ گهميل آبهوا وارو دؤر ليکيو وڃي ٿو - مينهن گهڻا وسندا هئا ۽ سنڌو درياءَ ۾ پاڻي ڄام ايندو هو. اهو دؤر سڄي دنيا ۾ سڪار وارو دؤر چيو وڃي ٿو.

سنڌ جا هباري، قريشي قبيلي بنو اسد جي هبار بن الاسد جي اولاد مان هئا. هبار جي پونين مان ابن زبير سنڌ جي گورنر حڪم آل ڪلبي سان گڏ 730ع ڌاري سنڌ ۾ آيو. هنن لڏي ايندڙن پاڻ سان رڳو ٿورڙيون مايون آنديون هيون. اڳلي سوا صديءَ دوران سنڌين سان سگابنديون ڪيائون، ڏيهي ٻولي سکيا، ڏيهي ويس پاتائون، ڏيهي رسمون رواج ڪيائون، زميندار بڻيا، ڏيهه واسي سنڌي قبيلن ۾ هلندي پچندي ٺاهيائون ۽ پڇاڙيءَ ۾ 854ع ۾ عباسين جي گورنر کي ڪڍي پنهنجو آزاد راڄ گهرايو ٺاهيائون، جنهن 157 سال راڄ ڪيو.

سندن راڄ رانا هئا:

1.	عمر بن عبدالعزيز	883/84 - 854/55ع
2.	عبداللہ بن عمر	903 - 883/84ع
3.	موسيٰ بن عمر	912/13 - 903ع
4.	عمر بن عبداللہ	941/42 - 912/13ع
5.	محمد بن عبداللہ	970/71 - 941/42ع
6.	علي بن عمر	985/86 - 970/71ع
7.	؟ بن علي بن عمر	1010/11 - 985/86ع

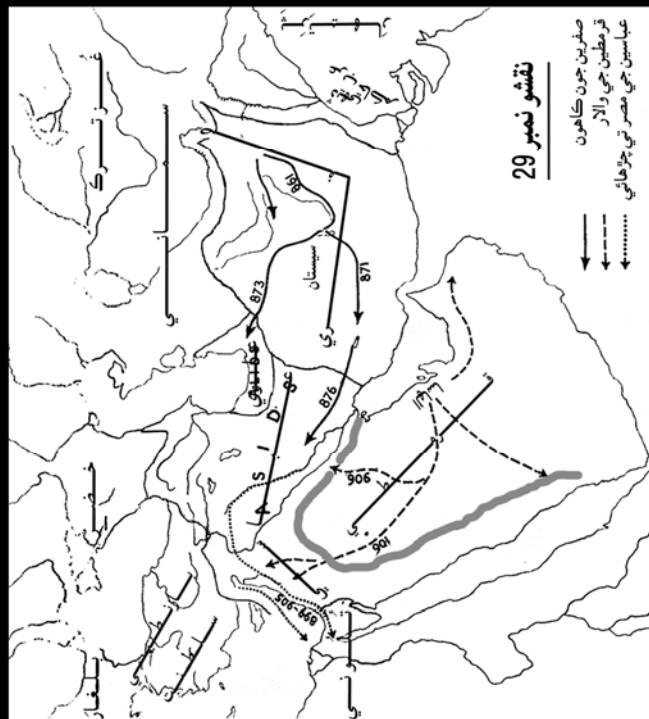
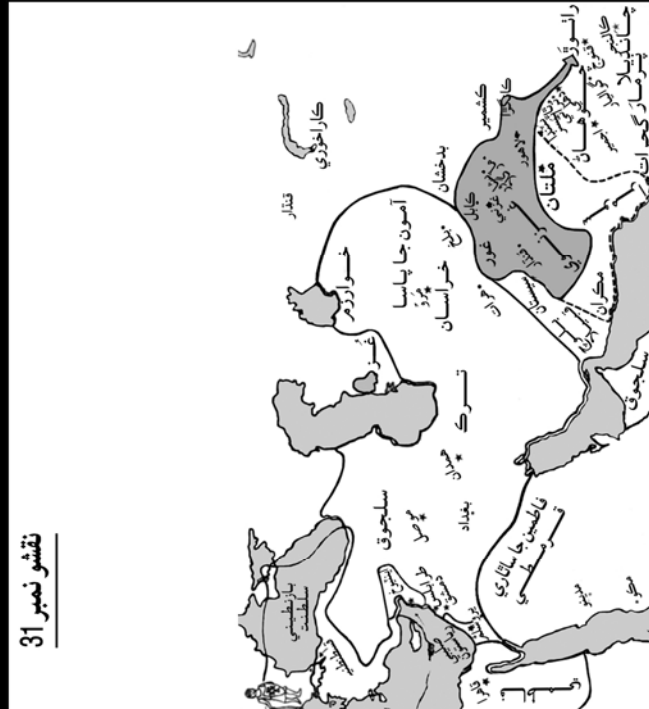
اهڙو امن ڀريو ماحول، سلامتي ۽ ڪاروبار جي آزادي پٿرو ڪن ٿا ته انهي دور ۾ ريجائي نظام، جيڪو امويين ۽ عباسين جي گورنرن جي دور ۾ ڦٽي ويران چڪو هو، بحال ٿيو ۽ جيئن جيئن آبادي وڌي اهو هوريان هوريان وڌيڪ پکڙيو. زرعي ايت ايتري واڌو پئي ٿي جو سرڪاري سپاه ۽ شهري آباديءَ جي پورٽ ڪيائين پئي ۽ گڏوگڏ پرڏيهي واپار لاءِ به بچي پئي. امويين ۽ عباسين جي دور ۾ آباديءَ ۾ پڪ سان لاٽ آئي هوندي ۽ هبارين جي دور ۾ ريجائي نظام ۾ آيل ستاري سان آبادي وري وڌي ۽ وڌيڪ ايراضي آباد ٿي. انگريزن کان اڳ ڪلهوڙن جي دور وارن ڏينهن ۾ سنڌ ۾ ريجائيءَ هيٺ ٿيندڙ ايراضي ٿي سگهي ٿو 2.1 ملين (ايڪيه لک) ايڪڙن تائين پهتي هجي، جنهن تي ملين (ٽيه لک) آباديءَ جي پورٽ پئي ڪئي. ائين بلڪل ٿي سگهي ٿو ته اٽڪل هڪ صدي هلندڙ ڪنهن سک سانت واري دور ۾ پوکي ان انگ تائين پهچائي سگهجي ٿي ۽ آباديءَ ۾ ايتري واڌ آئي سگهجي ٿي. پر ڪلهوڙا انهي انگ تائين پنهنجي دور جي پهرين پنجاهه سالن ۾ ئي پهچي ويا هئا. نقشي ۾ هبارين جي بادشاهي، سنڌوءَ جو نائين ۽ ڏهين صدين ۾ وهڪرو ۽ اهم شهري مرڪز ڏيکاريل آهن. هبارين جو ڀاڱو زور هو جو سندن دور ۾ سنڌو درياءَ جون سمورن پٽن کي هڪجيترو پاڻي ڏيندڙ قدرتي چاڙهون هيون. مثال طور:

هنن جي راڄ دوران ڪوڙ سارا عرب گهومتائو، واپاري ۽ جاگرافيدان سنڌ ۾ آيا ۽ جيڪو ڏٺائون وائنائون سو لکيائون، جيڪو پٿرو ڪري ٿو ته:

1. سنڌ هڪ سُڪ سانت وارو ۽ سڪيو ستابو ملڪ هو.
2. زراعت زورن تي هئي ۽ ڪوڙ پوکون، ڀاڄيون ۽ ميوا ٿيندا هئا ۽ پرڏيهه اماڻيا ويندا هئا. عرب گهومتائو، جاگرافيدان ۽ تاريخ نويس جهڙوڪ

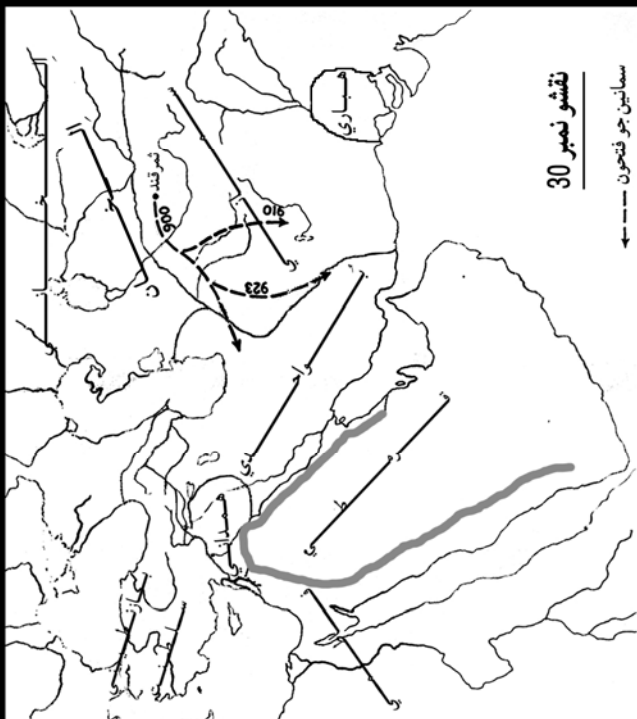
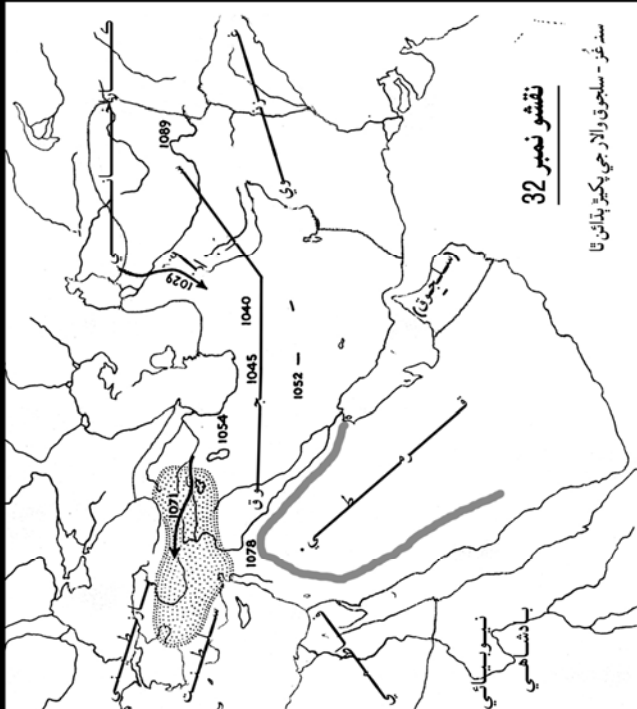
نقشو نمبر 29

نائين صدي  
عياسي سلطنت جي تتر  
جي شروعات ۽ ستم



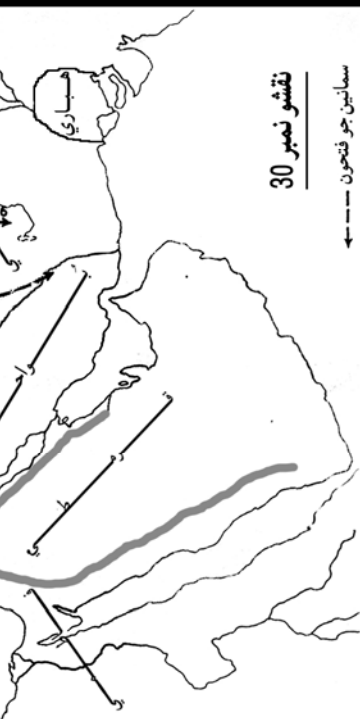
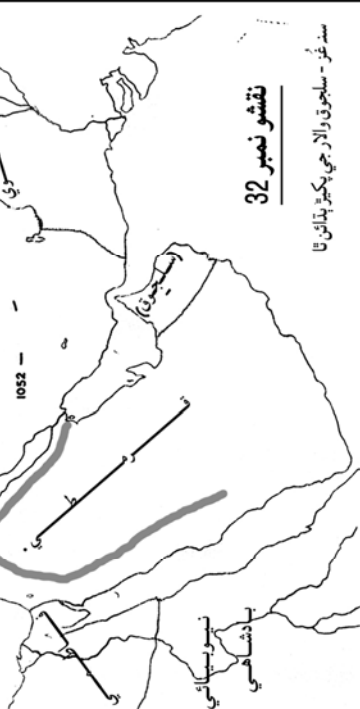
نقشو نمبر 31

يارهين صدي  
غزنوي سلطنت



نقشو نمبر 32

يارهين صدي  
سلجوقن جون ڪاهون  
۽ غزنوي ۽ ستم



1. سنڌوءَ جي الهندي ڇاڙهه، جيڪا مُڪ ڌارا مان ڪنڌڪوٽ ۽ ڪشمور جي وچ تان نڪري ڪنڌڪوٽ ۽ نُل تعلقن جي وچان ٿيندي شهدادڪوٽ تعلقي ڏانهن هلي پئي وئي، جتان ڏکڻ پاسي مڙي منڇر ڍنڍ ڏانهن هلي پئي وئي.
  2. هڪڙي ڇاڙهه مٿينءَ منجهان شڪارپور جي اتر-اوڀر وٽان شروع ٿي هاڻوڪي وارھ شاخ جي پيٽ ۾ وڃي ٿي ڇوڙ ڪيو. اتان اها ڏکڻ پاسي وڃي خيرپور ناٿن شاھ تعلقي ۾ ڪڪڙ ويجهو وري الهندي ڇاڙهه سان پئي ملي.
  3. مُڪ درياءَ جو پيٽ ڪنڌڪوٽ ۽ سکر تعلقن ۾ سنڌ ڍوري مان هو. رُڪ وٽان ڏکڻ-اوڀر وڪڙ ڪري لوهاڻي ڍوري ۾ وڃي ٿي پيو.
  4. انهي نوشهري وٽ هڪ الهندي ڇاڙهه ڇڏي، جيڪا قاضي احمد ويجهو اڙل واه (منڇر مان ڀرڄندڙ ۽ ان ۾ ٿي ڇوڙ ڪندڙ) سان وڃي ملي.
  5. درياءَ جي مُڪ وهڪري مان هڪڙي ٻي اڀرندي ڇاڙهه نوابشاھ کان اٽڪل پنجويهه ميل اتر وٽان شروع ٿي ساماري تعلقي ۾ اڀرندي ناري سان وڃي گڏي.
  6. لاڙ سنڌ ۾ درياءَ جي ڇاڙهن جا پيٽ هئا: ڍورو پراڻ، الهندي پراڻ، احمد راجو ۽ ڀڄاڙي ۽ ٻي تلھار کان پنيور.
  7. مُڪ درياءَ پاڻ کي گولاڙي ڇاڙهه تائين محدود رکيو.
  8. سَرسوٽي-هاڪڙو سرشتو اڃا تائين ڇاڙهه جي مند ۾ سنڌوءَ ۽ ستلج جي اُٿل جي پاڻيءَ تي وهيو پئي. جيتوڻيڪ پاڻي گهٽ ٿي آيس، تنهن هوندي به خريف جي فصلن کي پاڻي پهچائڻ وارو پنهنجي پٽيءَ جو ڪم ڪيائين پئي، خاص ڪري هاڻوڪي منڍ جمڙائو کان هيٺ، ڇو ته اڀرندي ناري گهرج آهر پاڻي هيٺ ڇڏڻ واري ڍنڍ جو ڪم پئي ڪيو.
- مٿيان وهڪرا آڏاڙيل آهن اڏامندي چڪيل تصويرن جي اڀياس تي جيڪو هومز ڪيو ۽ هن ليڪڪ ان کي درست ڪيو. ان جڳ جا مکيه شهر هئا: منصوره (برهمڻ آباد)، جهم (جهمپير)، ديبل، ڪلاري، ٻولهاڙي، اناڙي، الور، بگهرو، سڌوسڻ (سيوهڻ)، منجاباري (منگهوپير)، نيرون، پاٿيا، ماٿيا، ويٺو، ماتيلو، نُل مير رُڪڻ، ڍليا (ميرپورخاص)، نئون ڪوٽ، ٿلتي، ٻُڏ جو ٽڪر، ۽ گُجو.
- سنڌ ۾ ريڙهي وري اٺ سو سال پوءِ ڪلهوڙن ۽ 1900ع ڌاري انگريزن جي دور تائين ڪڏهن به انهي درجي نه رسي. پوکيءَ جو انگ ٿي سگهي ٿو ويهن لکن ايڪڙن تي پهتو هجي ۽ آبادي اٽڪل ٽيهن لکن تي. اهڙي خوشحاليءَ هلندي هندومت، ٻڌ مت ۽ اسلام گڏ وڌندا ويجهندا رهيا ۽ بوڌي نُلن ۾ نواڻ ايندي رهي.
- سنڌ ۾ ٿيندڙ زرعي جنسون، جيڪي ان دور ۾ ايندڙ عرب گهومتڙائن ٻڌايون آهن، سي هيون:
- \* ڪمند، سڀ کان اهم فصل،
  - \* ليمو،
  - \* ادرك،
- انءِ، \*  
 \* نارنگي (سنگتڙو)،  
 \* قئي (وونٺ)،  
 \* چانور (ساريون)،  
 \* ڪڻڪ،  
 \* جُور ۽ ٻاجهري،  
 \* ڪافور،  
 \* زعفران،  
 \* جِرو،  
 \* گل، ميوا ۽ ڀاڄيون،  
 \* پنسارڪيون پوتيون،  
 \* ڪنوار پوتِي ۽  
 \* ماڪي (بيلن، باغن ۽ وڻڪار جي پيداوار).
- صنعتي فصل جهڙوڪ نيرُ ۽ آرينا ڪاڇرو اُن (چانور، ڪڻڪ ۽ جُو)، تيلي بجن، دالين ۽ سايُن ڀاڄين کان علاوه هئا. مکيه صنعتي فصل قئي هئي. اُن، مڪڻ، تيل، ڪلون ۽ اوج (ڪپڙو) پرڏيهه ويندڙ وڏا اسر هئا.
- ڪمند ٻارو فصل آهي، جنهن جو ٿيڻ پٿرو ڪري ٿو ته چڱي وڏي علائقي ۾ ٻارو وهندڙ واه هئا، جن منجهان پاڻي سياري ۾ نارن ذريعي ڪڍندو هو. (استخري ٻڌائي ٿو ته سڄو ملڪ پوکڻ، باغن ۽ وڻن سان ڍڪيل هو). ليمي نسل جي کڻي ميوِي جي جنم پومي هندستان ۽ مٺي جي چين هو. ڏهين صدي عيسويءَ ۾ ليمي نسل جو منو ميوو هندستان ۾ اچي چڪو هو ۽ پوکيو پئي. سنڌ جي گرم آبو هوا ليمي نسل جي ميوِي کي سنڌ ۾ ٿيڻ ڏئي ٿي، پر گهڻو ساھ ڪڻڻ جي گهرج منائڻ جي گهڻي ڳرڻ جو ڪارڻ بڻجي ٿي ۽ انهي ڪري ليمي نسل جو ميوو سنڌ ۾ جهٽ ڪٽي مان منو ٿي وڃي ٿو ۽ جيڪڏهن ٽڪڙو نه پتجيس ته ڪنو ٿي گهٽ درجي جو ٿي وڃي ٿو. انهي ڪري ليمي نسل جو ميوو ٿورو ڪٿو هوندي ٿي پٽبو آهي. اهو ئي سبب آهي جو عرب گهومتڙائن سنڌ ۾ ٿيندڙ ليمي نسل جي سڀني ميون کي ليمو سڏيو - ليمي نسل جو ڪٿو ميوو.
- انهي دور ۾ ٿر ۽ ڪوهستان پڻ اڄوڪي کان ٻيڻو مال ۽ ٻيڻي انساني آبادي تاتي پئي سگهيا. ڌاريل جيئرو مال ۽ ان مان ٿيندڙ ٻيون شيون پڪ سان ڏيهه اندر واپرائڻ توڻي پرڏيهه اماڻڻ جا اهم اسر هوندا.
- عباسين جي دور ۾ 751ع کان پوءِ اهم ڪاروباري مرڪز بڻجي دمشق جي جاءِ وٺندڙ بغداد تي فاطمين جي دور ۾ ڏهين صديءَ ۾ قاهره جو پاڇو وري آيو. يورپ ۾ وينس، قسطنطنيه تي چڙهت ڪري چڪي هئي. ديبل ۾ ٽين صدي عيسويءَ کان وٺي وسيل ايراني يهودين پوري ايشيا جي وڏن شهرن ۾ وينل ٻين يهودين جي سات سان اڃا سوڌو سرگرميءَ سان واپار ڪيو پئي.
- دينار هڪ اهم ۽ هندي وڏي سمنڊ سان دنگ لڳندڙ ملڪن ۾ هر هنڌ هلندڙ سڪو بڻجي چڪو هو. هبارين پنهنجا سڪا ڇاپيا.



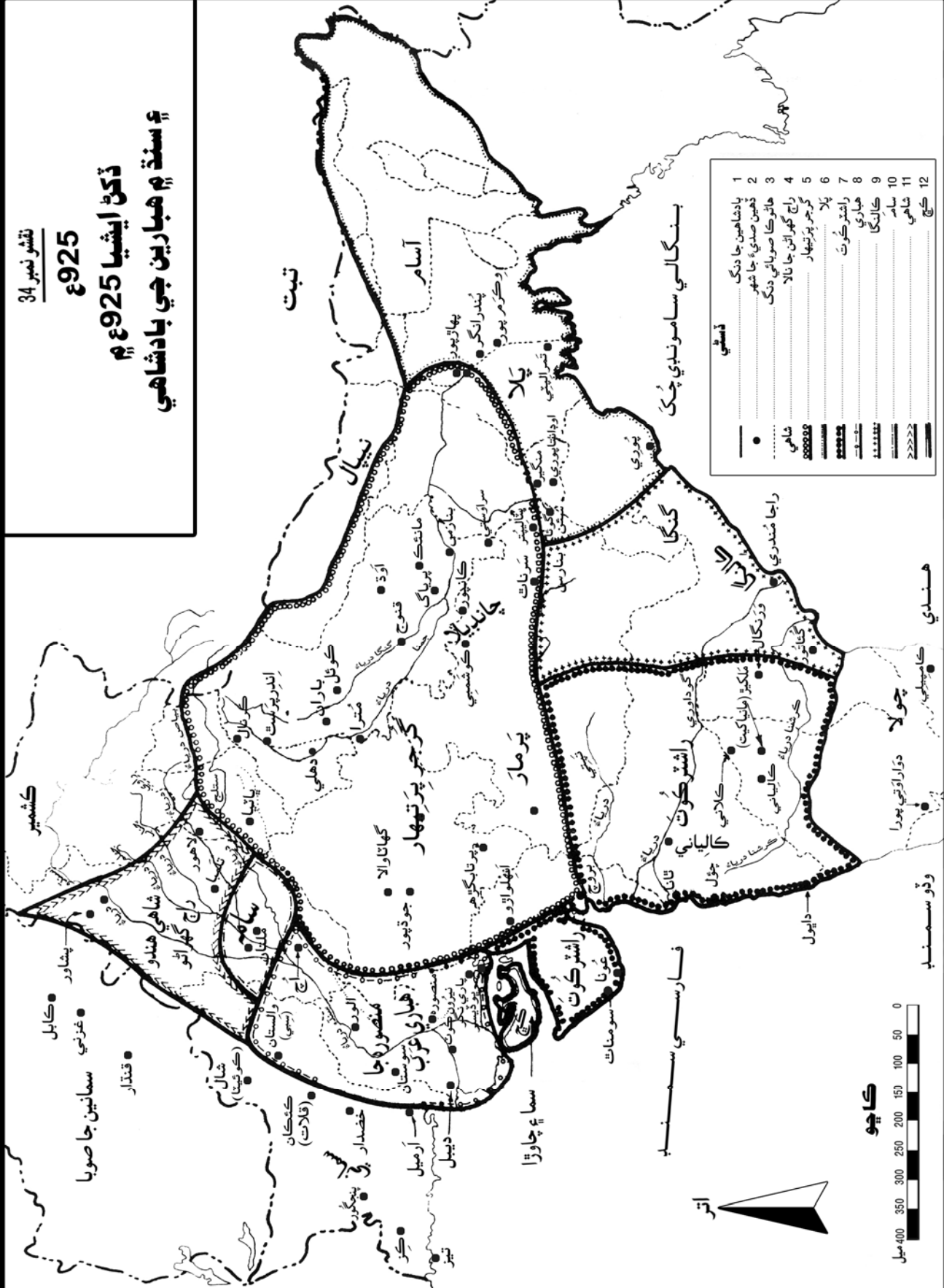


نقشو نمبر 34

925ع

### ڏکڻ ايشيا 925ع ۾

### ۾ سنڌ ۾ هبارين جي بادشاهي



ڪاچو



اتر

فارس سي سمنڊ

سما ۽ چاوڙا

سومناٽ

راشٽرڪوت

پيرمار

گرجر پرتيهار

گهاتا والا

ڪول

ڪول

ڪول

ڪول

ڪول

ڪول

ڪول

ڪول

ڪول

ڪول

ڪول

ڪول

ڪول

ڪول

ڪول

ڪول

ڪول

ڪول

ڪول

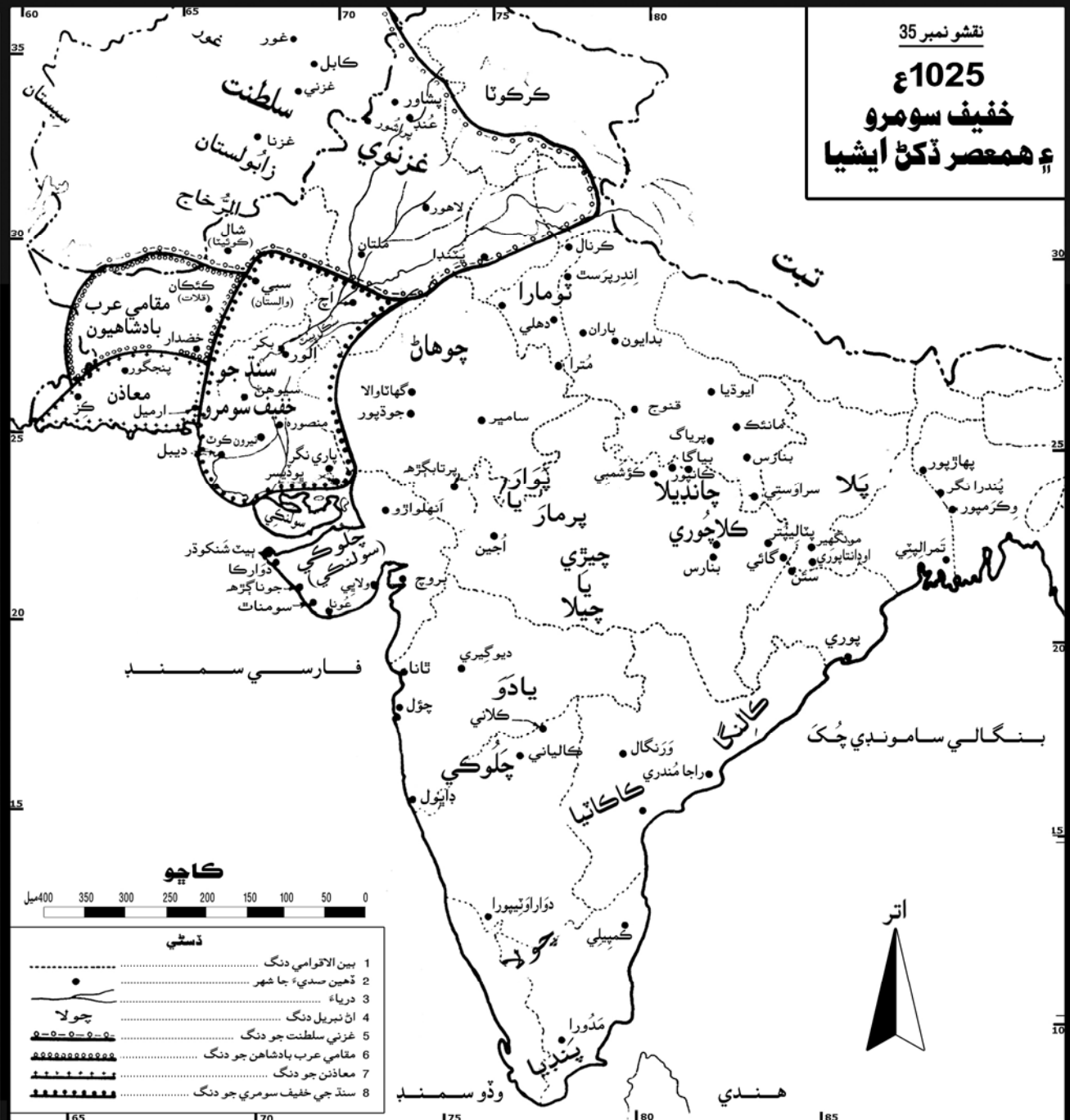
ڪول

ڪول

ڪول

ڪول

1025ع  
خفيف سومرو  
۽ همعصر ڏکڻ ايشيا



778. بکر قلعي، سکر، جو ڏيک.



باب چوويهون

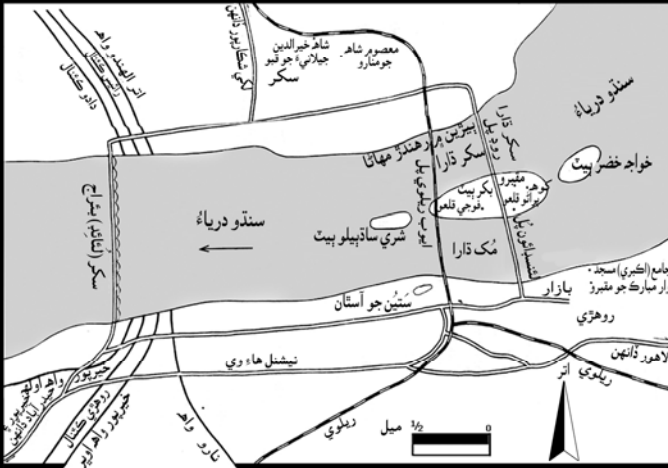
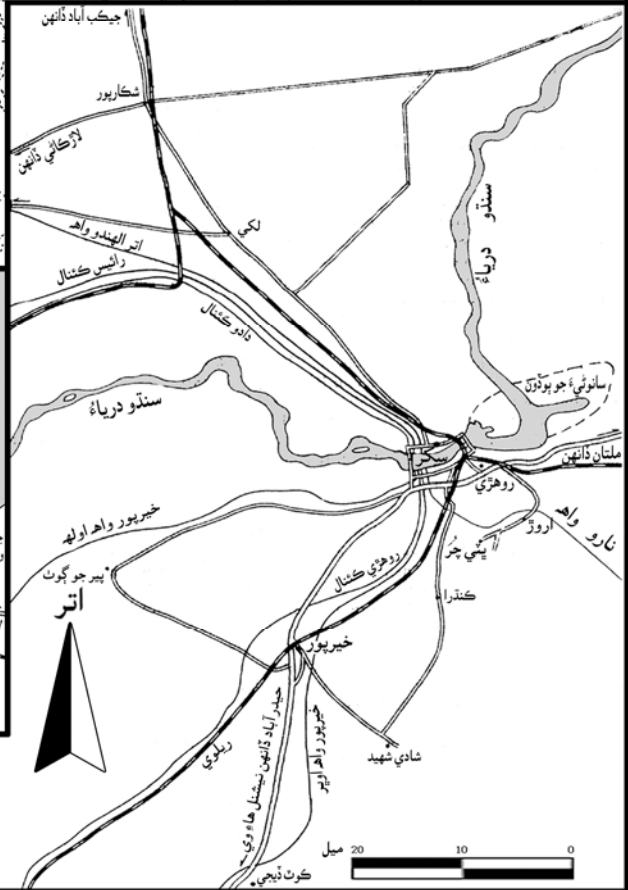
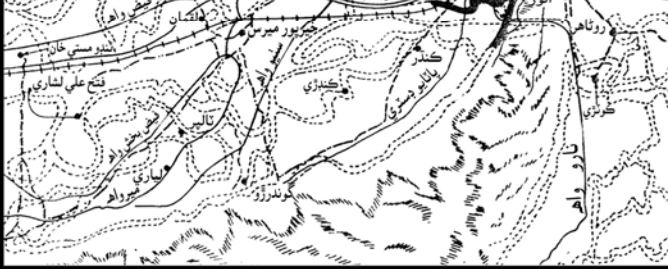
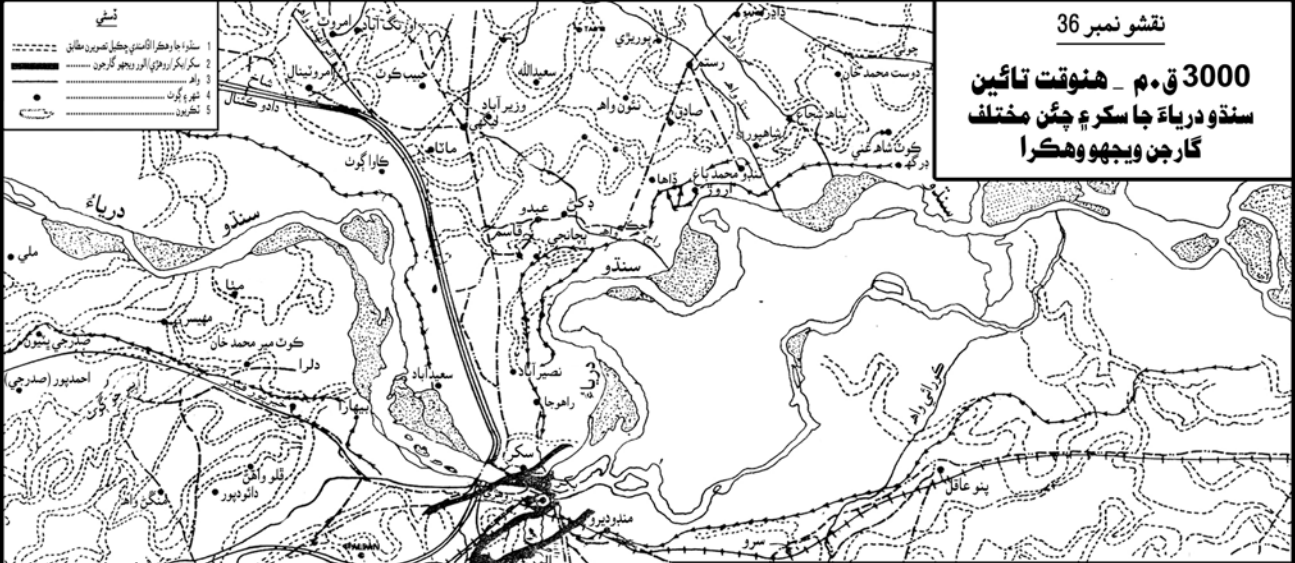
## سومرن جي راج ۾ ريجائي (1011\_1351ع)

سومرن سنڌ تي 340 سال - سنڌ يا ڏکڻ ايشيا جي ڪنهن به ڀاڱي ۾ ڪنهن به گهراڻي پاران ڊگهي ۾ ڊگهو عرصو - راج ڪيو. هن گهراڻي جا راج رانا هي هئا:

نمبر	راج ڌڻي	راج جا سال
1.	خفيف - پهريون	1011 - 1026ع
2.	سومار	1026/27 - 1054/55ع
3.	پونگر - پهريون	1054/55 - 1068/69ع
4.	دودو - پهريون	1068/69 - 1092ع
5.	زينب/تاري (دودي جي ڌيءَ). پنهنجي صغير ڀاءُ سنگهار بدران سندس سامانجڻ تائين راج هلايائين	1092 - 1098ع
6.	سنگهار (سامائل)	1098 - 1106/07ع
7.	خفيف - ٻيون (سنگهار جو سالو)	1106/07 - 1141/42ع
8.	عمر - پهريون (خفيف پٽين جو ڀاءُ)	1141/42 - 1180/81ع
9.	دودو - ٻيون	1180/81 - 1194/95ع
10.	پونگر - ٻيون (دودي پهرئين جو پونيءَ، دودي پٽين جو نه)	1194/95 - 1222ع
11.	چنيسر - پهريون	1222 - 1228ع
12.	گڻيرو - پهريون	1228 - 1236/37ع
13.	چنيسر - پهريون (ٻيهر)	1236/37 - ؟
14.	گڻيرو - پهريون (ٻيهر)	؟ - 1241/42ع
15.	تور (محمد تور - گڻيري پهرئين جو پٽ)	1241/42 - 1256ع
16.	گڻيرو - ٻيون	1256 - 1259ع
17.	دودو - ٽيون (گڻيري پٽين جو پٽ)	1259 - 1273/74ع
18.	طائي (دودي - تئين جو پٽ)	1273/74 - 1283/84ع
19.	چنيسر - ٻيون	1283/84 - 1300/01ع
20.	پونگر - ٽيون	1300/01 - 1315ع
21.	خفيف - ٽيون	1315 - 1332/33ع
22.	دودو - چوٿون	1332/33 - 1350ع
23.	عمر - ٻيون	
24.	پونگر - چوٿون	
25.	همير (دودو)	1350 - 1351/52ع

نقشو نمبر 36

3000 ق.م - هنووقت تائين  
سنڌو درياءَ جا سکر ۽ چئن مختلف  
گارجن ويجهو وهڪرا



نقشو نمبر 37


سکر روھڙيءَ ويجهو ٻيٽ

نقشو نمبر 38

سکر ۽ هاڻوڪا ماحول



792. سکر گارج ۾ خواجہ خضر ٻيٽ.



793. سکر گارج ۾ ساڌيپلو ٻيٽ.

جنهن تي جوڻ جو شهر هو.

- ♦ 1257 کان 1300ع تائين؛ جوڻ کان محمد تُوَر (مهاتمر تُوَر)، سنڌو درياءَ جي ڇاڙه گونگڙي تي.
- ♦ 1300ع کان ستت پوءِ محمد تُوَر کان نٿو.

کين پهريان تي پيرا راڄڌانيون سنڌو درياءَ پاران هر پيري وهڪرو مٽائڻ جي ڪري مٽائڻيون پيون. وهڪري ۾ پهريون ڦيرو 1026ع کان ستت پوءِ آيو، جڏهن درياءَ منصوره کان پري هليو ويو. نقشو (1000-1525ع) ٻڌائي ٿو ته درياءَ گهڻو گهڻو ڪري هاڻوڪي نوابشاهه (شهيد بينظيرآباد) ضلعي ۾ پراڻو وهڪرو ڇڏي ۽ نريءَ کان پنجن کان ڏهه ميل کن اوڀر ۾ الهندي پراڻ سان وڃي گڏيو. ٻيو وڏو ڦيرو محمد تُوَر سومري (1241/42 - 1256ع) جي ڏينهن دوران آيو جڏهن درياءَ پاڻ اڏيري لال ۽ نصرپور ويجهو جٽائي بيٺو ۽ سندس هڪڙي ڇاڙه هاڻوڪي ٽنڊي محمد خان جي اتر ۾ ڪڻڪوت وٽان مڪ ڌارا کان ڇڄي لاڙي بندر ڏانهن هلي وئي. ٻي ڇاڙه نڪتي گونگڙو جنهن جي مٿان راڄڌاني شهر محمد تُوَر اڏيو ويو. سنڌوءَ جي هڪڙي الهندي ڇاڙه به هئي، جيڪا منجهانس ڪشمور جي اتر وٽان ٿي نڪتي ۽ سومرن جو شهر جٽائي انهي جي ڪڙ تي قمبر تعلقي ۾ وارھ شهر کان چار ڪلوميٽر اولهه ۾ اڏيل هو، جتي پراڻي وسنديءَ جا ڪنڊر موجود آهن. ان ئي نالي واري ديهه ۽ هڪ ننڍو انسپيڪشن بنگلو اڃا تائين جٽائيءَ ۾ موجود آهن. (هن شهر جا آثار هاڻا لات تي پوک هيٺ اچي چڪا آهن - سنڌيڪار) عرب گهوڙاڻو ابن بطوطه هن شهر ۾ 1333ع ۾ آيو.

سنڌوءَ جي وهڪري ۾ چوٿون ڦيرو 1300ع کان ستت پوءِ آيو، جڏهن درياءَ پنهنجي گونگڙي ڇاڙه کي ڇڏي ويو ۽ سندس پاڻيءَ جو وڏو پاڻو بگهاڙ ڇاڙه مان وهڻ لڳو. ڪلري ڇاڙه، جيڪا گهاري ڪاريءَ ۾ وڃي ٿي پئي، تنهن ۾ ويندڙ پاڻي پڻ گهڻائي ڇڏيائين. اهو ورهاڱو هاڻوڪي شهر بلڙيءَ ويجهو ٿيو. سنڌوءَ جي الهندي ڇاڙه به پنهنجو پراڻو وهڪرو ڇڏيو ۽ اوڀر پاسي، ۾ منچر ڍنڍ تائين پراڻي جي پوروچوٽ، هڪڙو ٻيو ٻيٽ وڃي ٺاهيائين.

وهڪرن ۾ آيل پهرين ٽن ڦيرن لاءِ سنڌ کي پڪ سان متاثر ڪيو هوندو، پر چوٿين ڦيري نه رڳو لاءِ سنڌ کي متاثر ڪيو پر اتر-الهندي سنڌ يعني جيڪب آباد، شڪارپور، لاڙڪاڻو ۽ دادو ضلعن واري علائقي کي پڻ تمام گهڻو متاثر ڪيائين. لاءِ سنڌ کان وڌي پٽمان تي ماڻهو اتر-الهندي سنڌ ڏانهن لڏي ويا. انهن لڏي ويندڙن ۾ گهڻي ڀاڱي سمن جون ذاتيون هيون، جيڪي اڄ به انهي علائقي جي آباديءَ ۾ گهڻائيءَ ۾ آهن. انهي سان سمن کي اقتدار لاءِ جتن ڪرڻ ۾ وڏو ٻل مليو ۽ ٿوري ئي عرصي ۾ اڳتي انهن سومرن کان گادي ڦري ورتي. 1226ع ڌاري وارن ڏينهن ۾ ئي هاڪڙو سنڌوءَ ۽ ستلج جي اتل جو پاڻي گهٽ اچڻ ڪري صفا سڪي ويو ۽ مٿس وينل ماڻهن کي لڏڻو پيو. اهڙي ريت سنڌ هنن تي سوچاليهن سالن ۾ پنهنجو ريڄائي واهن جو نظام تي پيرا ڦٽندي ڏنو. هر پيري

هنن جي ڪاميابيءَ جو راز ان دور جي آبهوا ۾ لڪل آهي، جيڪا پٺئين ڏهن هزارن سالن ۾ پلي ۾ پلي سمجهي وڃي ٿي. سنڌوءَ جون ڪيتريون ئي ڇاڙهون ۽ حڪومت انهن ماڻهن جي هٿ وٺڻ هيٺ هيون، جن کي سنڌ ۾ ريڄائي گهرجن جي چڱي طرح ڄاڻ هئي. سنڌ مان لڏي ويل سمن پاران ڪڇ ۾ 1147ع ۾ عام ڪيل پائيت پڪ سان سنڌ واري پائيت يا پائپيءَ جو نقل هوندي، جنهن هيٺ برادرين کي ماڻهن جي گهرجن آهر پوکيءَ لاءِ وڃ جي بني ڏني ويندي وئي، جيڪي انهي مان پوريون ٽينديون هيون.

900 کان 1250ع تائين وارو عرصو گرم جڳ هو ۽ پٺئين باب ۾ ٻڌايل ”سڪار جا ڏينهن“ هليا پئي. آبادي ٿيهر لڪ ماڻهو ۽ ريڄائيءَ هيٺ ايراضي ويهه لک ايڪڙ رهي.

هي عرصو هڪ گجهه رهندو آيو آهي، ڇاڪاڻ ته تاريخي لکتون موجود ناهن. هن جڳ سان لاڳاپيل لوڪ گيت اصل ۾ پنڊرهين صديءَ ۾ رچيا ويا. ماخذن جي هڪ وڏي انگ ۾ ٽريل پڪٽريل لڳ ڀڳ نه برابر ڄاڻ منجهان هي ليڪڪ ان جڳ جي واقعن جي ترتيب جوڙڻ ۾ سويارو ٿيو آهي ۽ ”اٺن السٽريٽيڊ هسٽاريڪل اٽلس آف سومرا ڪنگڊم آف سنڌ“ پڻ ڇپرايو اٿس، جنهن ۾ زراعت ۽ ريڄائيءَ تي هڪ تفصيلي باب ڏنل آهي. (انهي ڪتاب جو سنڌي ترجمو هن سنڌيڪار ڪيو جيڪو ”تصوير سنڌ - سومرن جي بادشاهيءَ جا نقش ۽ نشانين“ نالي سان ڇپيو).

لاڙ سنڌ ۾ شهر ۽ وسنديون گهڻيون گهڻيون آهن. سنڌو درياءَ جا هبارين جي دور وارا وهڪرا سومرن جي دور وارن وهڪرن سان پيٽڻ سان چٽو پتو لڳي ٿو ته درياءَ پنهنجو پراڻو وهڪرو ڇڏي ريڄائي نظام کي ڦٽائي ويران ڪري چڪو هو. اتر سنڌ هن عرصي دوران تڪڙو تڪڙو هٿ مٽائيندي رهي. سنڌ کي سلطان محمود غزنوي 1026ع ۾ ڏن ڀڙو ملڪ بڻايو هو، پر سندس مرڻ کان ستت پوءِ يا دير ۾ دير 1040ع تائين اها وري آزاد ٿي وئي. 1206ع ۾ سنڌ کي قباچا نالي قطب الدين ايبڪ جي هڪ جنرل زير ڪيو ۽ اتر سنڌ سيوهڻ تائين انهي کي ڏني وئي. لاءِ سنڌ 1228ع ۾ التتمش جو بيلپو ڏيڻ قبوليو هو، پر 1239ع ڌاري تائين سڄي سنڌ سومرن جي مهنڊاريءَ ۾ آزادي ماڻي. وري سنڌ کي 1297ع ۾ علاءُ الدين جي جنرل اچي ماري مات ڪري سومرن کي بيلپو ڏيڻ مجايو. 1333ع کان ستت پوءِ سنڌ سومرن ۽ سمن جي گڏيل اڳواڻ ڄام انڙ جي مهنڊاريءَ ۾ وري آزاد ٿي. انهي سومرن کان 1351/52 ڌاري گادي ڦري. پڪ سان چوڻ ڏکيو آهي ته سومرن جو هڪڙو ئي راڄ گهراڻو هو يا وڌيڪ، جن سنڌ تي اهي ئي سوچاليهن سال راج ڪيو.

پنهنجي راڄڌاني اتندي واري راڄڌاني شهر منصوره مان لڏائڻ کان تي پيرا پوءِ به لڏايائون. راڄڌانيون مٽائڻ جا اندازن سنه هي آهن:

- ♦ 1026 ۽ 1040ع جي وچ تي؛ منصوره کان نري (ماتليءَ کان اٺ ميل ڏکڻ ۾).
- ♦ 1241 ۽ 1257ع جي وچ تي؛ نريءَ کان الهندي پاسي نئين ڇاڙه تي



1011 \_ 1351ع سنڌو درياءَ ۽ ان جي واهڙن جا  
سومرا دور دوران سنڌ جي مختلف علائقن ۾ وهڪرا

سنڌوءَ جا اٺين کان چوڏهين صدين ۾ ساڄي پاسي  
جيڪب آباد، شهدادڪوٽ ۽ وارھ وهڪرا

سنڌوءَ جا اٺين کان چوڏهين صدين ۾ ساڄي پاسي  
وارھ، الھندو نارو ۽ دادو وهڪرا

سنڌوءَ جو ستين کان چوڏهين صدين ۾ کاڀي پاسي  
خيرپور وهڪرو

سنڌوءَ جا ستين کان تيرهين صدين ۾ کاڀي پاسي  
وچولي سنڌ ۾ خيرپور، سانگھڙ، شهدادپور ۽  
سامرو وهڪرا

نقشو نمبر 39

نقشو نمبر 40

نقشو نمبر 41

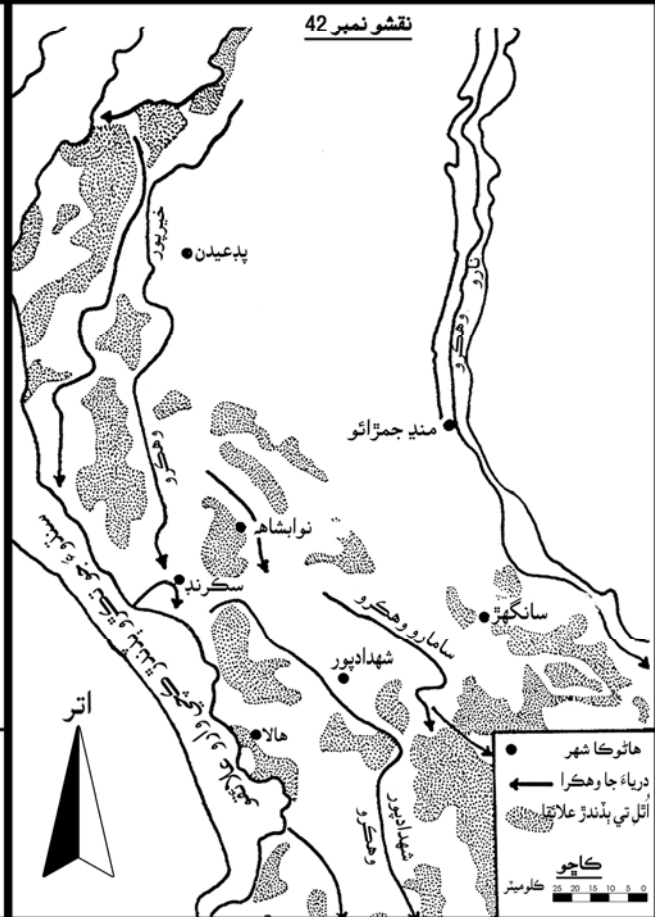
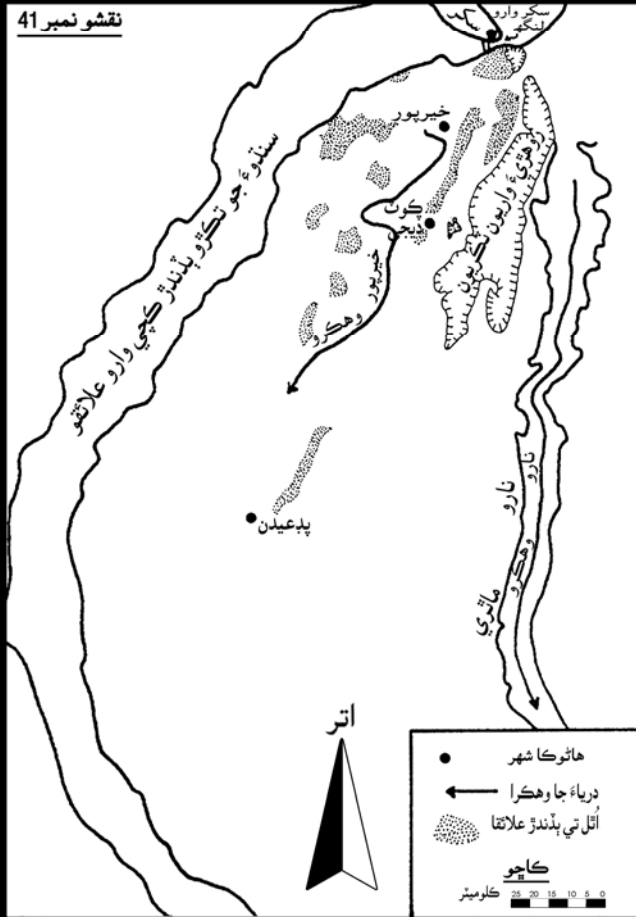
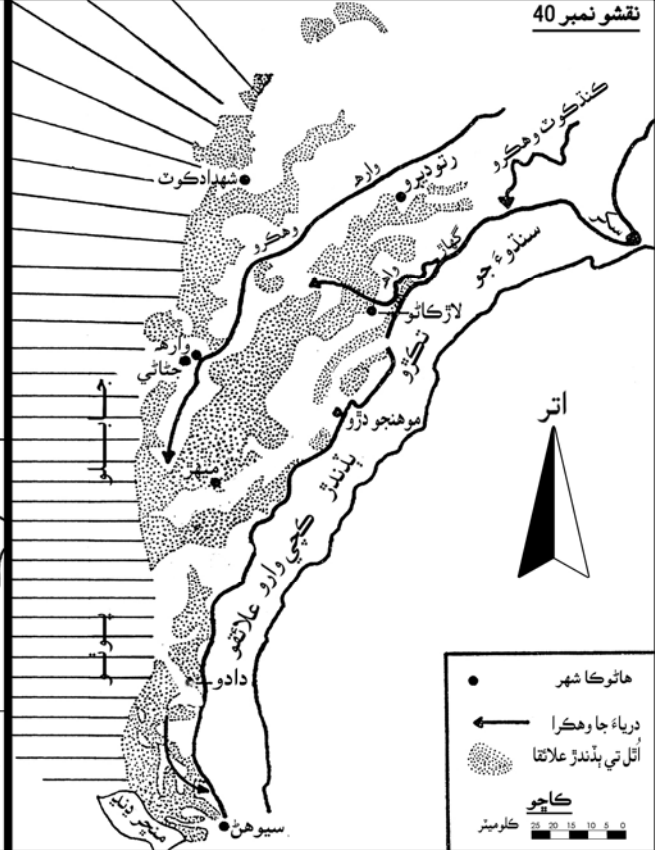
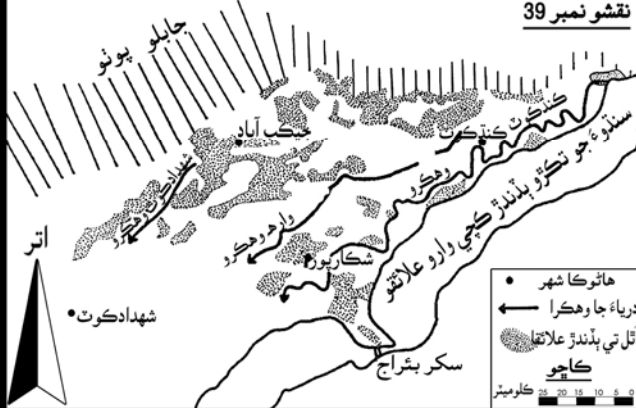
نقشو نمبر 42

نقشو نمبر 39

نقشو نمبر 41

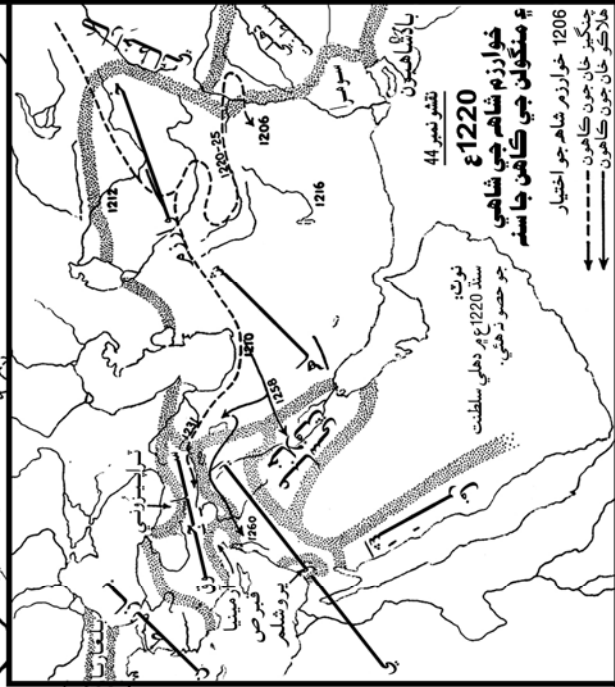
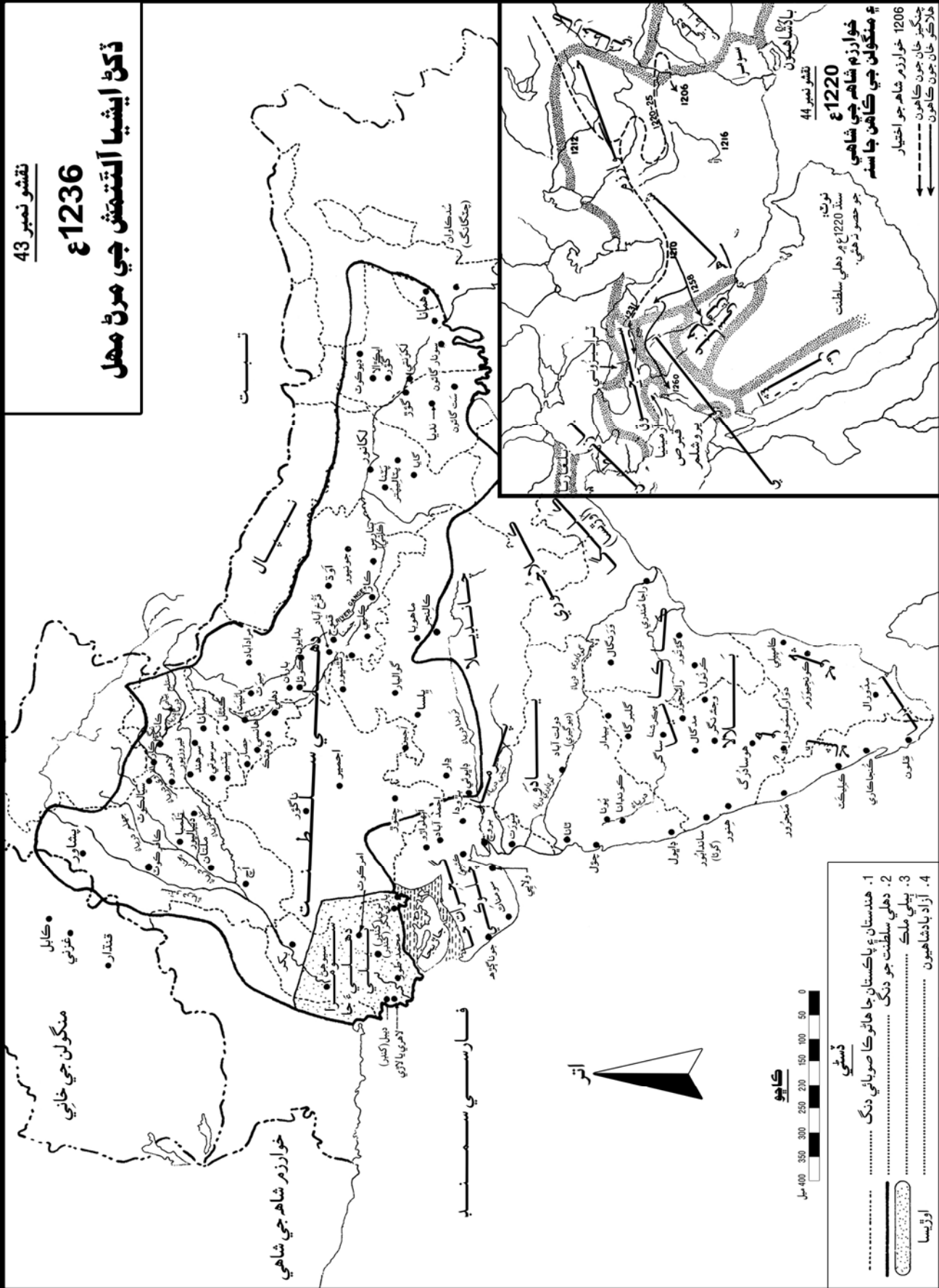
نقشو نمبر 42

نقشو نمبر 40





ڏکڻ ايشيا التتمش جي صورث مهل



- ڏسڻي
1. هندستان ۽ پاڪستان جا هاڻوڪا صوبائي ڊگ
  2. دهلي سلطنت جو ڊگ
  3. ٻيلي ملڪ
  4. آزاد بادشاهيون
- اڙيسا



خوارزم شاهه جي شاهي

ڪابل  
غزني  
قندار  
منگولن جي خاني

فارسسي سيمي

1206 خوارزم شاهه جو اختيار  
چنگيز خان جون ڪاهون  
هلاڪيل خان جون ڪاهون

نوٽ:  
سنه 1220ع ۾ دهلي سلطنت  
جو حصو رهي.

نقشو نمبر 44

پاڪستان

1206

1216

1217

1218

1219

1220

1221

1222

1223

1224

1225

1226

1227

1228

1229

1230

1231

1232

1233

1234

1235

1236

1237

1238

1239

1240

1241

1242

1243

1244

1245

1246

1247

1248

1249

1250

1251

1252

1253

1254

1255

1256

1257

1258

1259

1260

1261

1262

1263

1264

1265

1266

1267

1268

1269

1270

1271

1272

1273

1274

1275

1276

1277

1278

1279

1280

1281

1282

1283

1284

1285

1286

1287

1288

1289

1290

1291

1292

1293

1294

1295

1296

1297

1298

1299

1300

1301

1302

1303

1304

1305

1306

1307

1308

1309

1310

1311

1312

1313

1314

1315

1316

1317

1318

1319

1320

1321

1322

1323

1324

1325

1326

1327

1328

1329

1330

1331

1332

1333

1334

1335

1336

1337

1338

1339

1340

1341

1342

1343

1344

1345

1346

1347

1348

1349

1350

1351

1352

1353

1354

1355

1356

1357

1358

1359

1360

1361

1362

1363

1364

1365

1366

1367

1368

1369

1370

1371

1372

1373

1374

1375

1376

1377

1378

1379

1380

1381

1382

1383

1384

1385

1386

1387

1388

1389

1390

1391

1392

1393

1394

1395

1396

1397

1398

1399

1400

1401

1402

1403

1404

1405

1406

1407

1408

1409

1410

1411

1412

1413

1414

1415

1416

1417

1418

1419

1420

1421

1422

1423

1424

1425

1426

1427

1428

1429

1430

1431

1432

1433

1434

1435

1436

1437

1438

1439

1440

1441

1442

1443

1444

1445

1446

1447

1448

1449

1450

1451

1452

1453

1454

1455

1456

1457

1458

1459

1460

1461

1462

1463

1464

1465

1466

1467

1468

1469

1470

1471

1472

1473

1474

1475

1476

1477

1478

1479

1480

1481

1482

1483

1484

1485

1486

1487

1488

1489

1490

1491

1492

1493

1494

1495

1496

1497






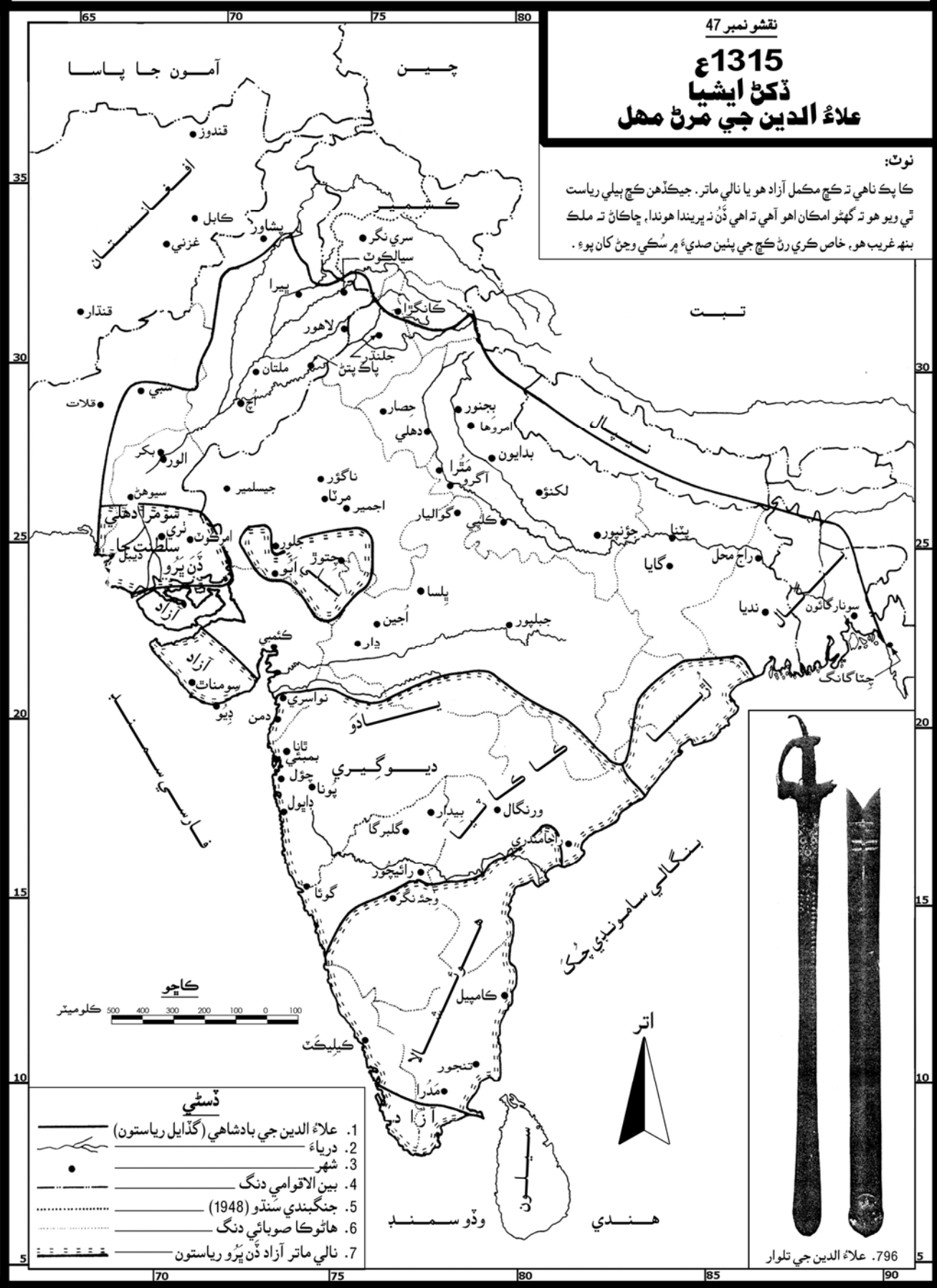


# علاء الدين جي مڙ مهل

## ڏکڻ ايشيا 1315ع

نوٽ:

ڪا پڪ ناهي ته ڪڇ مڪمل آزاد هو يا نالي ماتر. جيڪڏهن ڪڇ ٻيلي رياست ٿي ويو هو ته گهڻو امڪان اهو آهي ته اهي ڏن ٺهڻ پريندا هوندا، ڇاڪاڻ ته ملڪ ٻنهي غريب هو. خاص ڪري رڻ ڪڇ جي ٻئين صديءَ ۾ سُڪي وڃڻ کان پوءِ.



796. علاء الدين جي تلوار

- ڏسڻي**
1. علاء الدين جي بادشاهي (گڏايل رياستون)
  2. درياءَ
  3. شهر
  4. بين الاقوامي دنگ
  5. جنگبندي سنڌو (1948)
  6. هاڻوڪا صوبائي دنگ
  7. نالي ماتر آزاد ڏن ڀرڻو رياستون

ڪاڇو  
0 100 200 300 400 500 ڪلوميٽر



هندي

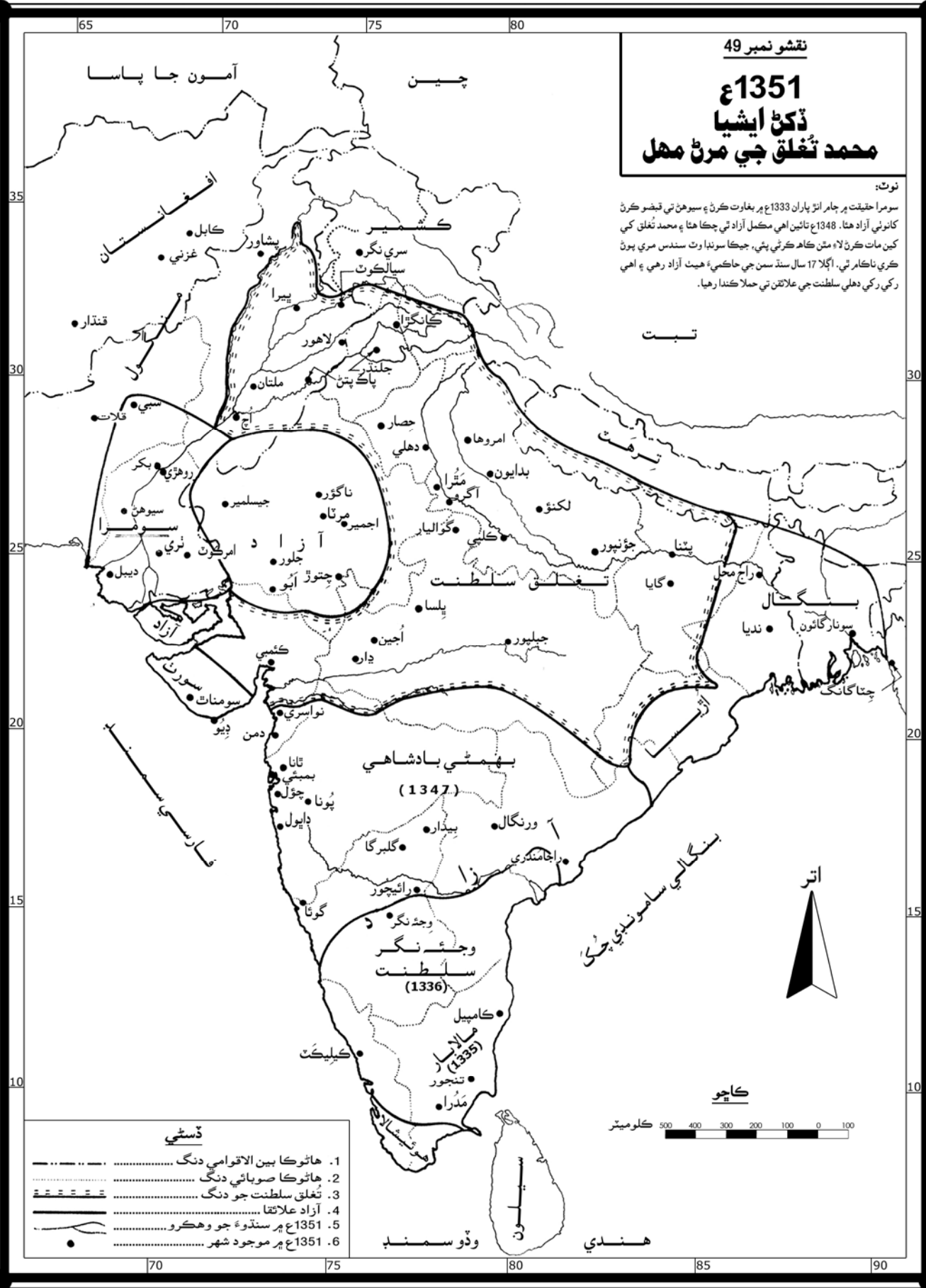




# 1351ع ڏکڻ ايشيا محمد تغلق جي مرڻ مهل

نوٽ:

سومرا حقيقت پرچار اڻڙ پاران 1333ع ۾ بغاوت ڪرڻ ۽ سيوهڻ تي قبضو ڪرڻ کان پوءِ آزاد هئا. 1348ع تائين اهي مڪمل آزاد ٿي چڪا هئا ۽ محمد تغلق کي ڪين مات ڪرڻ لاءِ مٿن ڪاهه ڪرڻي پئي، جيڪا سوڍا وٽ سندس مري پوٽن ڪري ناڪام ٿي. اڳلا 17 سال سنڌ سمن جي حاڪميءَ هيٺ آزاد رهي ۽ اهي رڪي رڪي دهلي سلطنت جي علائقن تي حملا ڪندا رهيا.



- ڏسڻي**
1. هائوڪا بين الاقوامي دنگ
  2. هائوڪا صوبائي دنگ
  3. تغلق سلطنت جو دنگ
  4. آزاد علائقا
  5. 1351ع ۾ سنڌوءَ جو وهڪرو
  6. 1351ع ۾ موجود شهر



وڏو سمنڊ هندي

بيلاس ۽ ڪزنس جي برهمڻ آباد-منصوره مان 1854 ۾ رکيل ڪوتائين ۾ لٿل ٺڪر جا ٿانو.  
پوءِ وارن سومرن (1011-1351) ۽ سمن (1351-1525) جي دورن وارن ٿانن تي ساڳيا نمونا ۽ ڊزائون ڏسجن ٿا.



797



798



799



800



801



802



803



804



805



806



807



808

- .797. پائيءَ جو جڳ، سوڙهي پيٽ ۽ ڪڙي سان.
- .798. ڪپو يا جڳ.
- .799. ڪپو.
- .800. ڪپو يا جڳ.
- .801. ٻن ڪڙن سان سهڻا ڇٽ رنگيل چوڻري، ڇٽ سنڌو ثقافت ٿانون سان ملن ٿا.
- .802. ڏکي، ڪنگري يا ٽپو.
- .803. ڪپو.
- .804. ٻن ڪڙن واري هندي.
- .805. ٽن وارو مٽ.
- .806. سوڙهي ڳچيءَ واري گهڙي، مٿي ٽنگڻ لاءِ.
- .807. ڍڪڻي.
- .808. سوڙهي مٺهن واري ڪڙي.
- .809. مٺاڻ لاءِ وٽڙي.
- .810. شراب لاءِ ڪپڙو.
- .811. ڏيڻو.



809



810



811

سمورا خاڪا ڪزنس جي ويسٽرن سرڪل وارين اصل رپورٽن تان ورتل آهن. بيلاس جون برهمڻ آباد جي ڪوتائيءَ جي ڊرائنگن جون 23 شيون برٽش انڊيا آفيس لائبريري، لنڊن، ۾ رکيل، اسان کي هن ڪتاب ۾ ڇاپڻ لاءِ ملي نٿا سگهجن.



سومرا دور جون هنري شاهڪار چوڪيون ۽ ٻيون سرون



812



813



814



815



816



817

818



812. سهڻي ڪوريل چوڪي سر. ڪنارن تي گل جي شڪل جو گول نمونو ٺهيل اٿس ۽ چاقو ۽ يا ٽڪندي ڦر واري ڪنهن ٽڪي اوزار، جهڙو ڇيرائين لکت پر ڪم ايندو آهي، سان ٽڪنڊن چڱهن جون ٻه قطارون ڪوريل اٿس. (لاڙ ميوزيم).

813. ڪارڊ وڌل چوڪي سر. ڊزائن ڪنن جي زيورن وارين ڊزائن سان ملي ٿي. مٿس نمونا هندستان جي پيلو دور جي ڳهن جي ڊزائن سان ملن ٿا (لاڙ ميوزيم).

814. ڪارڊ وڌل سهڻي ڊزائن واري چوڪي سر. سانجا ساڳي سائيز جا ناهن. مٿس ٻن قسمن جون ڊزائون آهن. ٻاهرين ڊزائن ۾ ٽي گول آهن، هر گول ٻه گولوان چاٽا يا مٿيا 1، 6 ۽ 12 جي ترتيب سان آهن. ٻي ڊزائن ۾ ٽي گول آهن؛ وچ تي گول گل، ٻيو گول هيٺ ڊبل ۽ ٽيون گول چوڌاري قريل ننڍڙا گولوان چاٽا يا مٿيا. سر جي ڪنارن تي چاقو ۽ سان ڪوري ٽڪنڊيون گڏيون ٺاهيل آهن. (لاڙ ميوزيم).

815. ڪارڊ وڌل چوڪي سر. (لاڙ ميوزيم).

816. ڏاڍي سهڻي ڪارڊ وڌل چوڪي سر. ڊزائن ٽن وڏن گولن واري سمجهي سگهجي ٿي؛ اندريون ۽ ٻاهرين هيٺ پينل ۽ وچون مٿي اڀريل. ٻاهرئين گول ۾ ان دور ۾ ڪنن ۽ نڪ جي زيورن ۾ عام هلندڙ مٿين جي شڪل جي ڊزائن آهي. گولن کي مستطيل اڀريل ڪناري ڏنل آهي ۽ ڪنارن جي وچ واري وٿي ڀرڻ لاءِ ڏنل ٻه گول هيٺ پينل آهن، جن جي وچ تي ننڍڙو چڱو ڏٺي اک جي شڪل ٺاهيل آهي. اڀريل ڪناريءَ ۾ ٽڪي اوزار سان لاڳيتا مڌيٽا ڪوريل آهن. وڏ ۾ وڏ ڊيگهه 9.3 س.م، ويڪر 6.9 س.م، ٿولهه 2.8 س.م، ڊزائن جي اونھائي 1.2 س.م. (سنڌ ميوزيم).

817. پينل مڌيٽن ۽ چوڪڙين واري ڪوريل چوڪي سر. (لاڙ ميوزيم).

818. ڪارڊ وڌل سهڻي چوڪي سر، سج نموني ٿالهيءَ سان، جنهن تي مٿين جا ٻه گول آهن؛ اندريون گول 6 مٿيا ۽ ٻاهرئين گول 18 مٿيا آهن. مٿين کي اڀريل گرنهون ڏئي محفوظ بڻايو ويو آهي. ٿالهيون ٿڙن ۽ پنن سان ڳنڍيل آهن. پنن ۾ پڻ مٿين جون چار قطارون آهن. هيءَ ڊزائن سنڌي اجرڪ تي ٺاهي وئي آهي. (سنڌ ميوزيم).

سومرا دور جون هنري شاهڪار چوڪيون ۽ ٻيون سرون






819



820



821



822

819. ڪارڊ وڌل چوڪي سر تي گلڪاريءَ جا چار نمونا بلڪل درست ڪڍيل آهن. گهڻو ڪري پٿر جي سانچي سان. انتهائي درست ڊزائن آهي ۽ ڪنهن ماهر ڪاريگر ڪڍي آهي. سٺا جاميٽريائي اوزار ڪم آڻي، جهڙا جديد انجنيئرنگ آرٽھينءَ کان ويهين صدين ۾ ڪم آندا. ڊيگهه 23.5 س. م. ويڪر 15.25 س. م. ٿولهه 4.25 س. م. (سنڌ ميوزيم).
820. ٽڪنڊا، چوڪڙيون ۽ مڌيٽڙا ڪوريل چوڪي سر. ٽڪنڊا ۽ چوڪڙيون چاقوءَ سان ڪوريل آهن ۽ هڪجهڙي سائيز جا ناهن ۽ تري وارو پاڻو گهرو آهي. ٿولهه 3-4 س. م. وڌ ۾ وڌ ڊيگهه 18.4 س. م. وڌ ۾ وڌ ويڪر 9.1 س. م. (سنڌ ميوزيم).
821. ڪارڊ وڌل چوڪي سر. هن سر تي گل جي اٺن پتڙين واري ڊزائن ٺهيل آهي. گل ڪنڊ سان ڪنڊ ملائي مستطيل بيهڪ ۾ پنجن قطارن ۾ رکيا ويا آهن ۽ هر هڪ قطار ۾ 1، 3، 4، 3 ۽ 1 گل رکيل آهن. ٻه مستطيلن جي وچ واري وٿي هڪجيٿري ناهي. گلن کي نزاکت سان اٺ پتڙيون ڏينون ويون آهن ۽ سڀني جي سائيز ساڳي آهي. ڊيگهه 25.4 س. م. ويڪر 18.4 س. م. ٿولهه 4.25 س. م. (سنڌ ميوزيم).
822. سهڻي ڪارڊ وڌل چوڪي سر اندرين يا ٻاهرين سونهن لاءِ. هن تي ٻه نمونا آهن: هڪڙو اڀريل ۽ ٻيو ٻه اڀريل ۾ ڇهن پتڙين وارو پيشل گل آهي. (سنڌ ميوزيم).




سومرا دور جون هنري شاهڪار چوڪيون ۽ بيون سرون

سنڌ ۾ ڪارڊ وڌل ٺهيل ۽ ڪوريل چوڪيون ۽ بين سرن جي شروعات گهڻو آڳاٽن جڳن ۾ ٿي. چاقو ۽ سان ڪوريل سرون موهنجي دڙي تان لڌيون آهن ۽ اهڙي قسم جون چوڪيون ۽ بيون سرون ڪاهو جي دڙي ۽ سڌيرڻ جي دڙي جي پوڙي نلن تان ڪوٺي ڪڍيون ويون آهن. ڪورن جو ڪم تڏهن ڪيو ويندو هو جڏهن سر اڃا آلي هوندي هئي. ڪم ڏاڍو نازڪ، ڏانءُ وارو ۽ وقت وٺندڙ هوندو هو. هاڻ اهو ڪو نه ٿو ٿئي، ڪارڻ اهي دهلي سلطنت ۽ مغلن جي اڏاوتي ڏانءُ جي طريقن جو تمام گهڻو اثر، جيڪي وري پاڻ به ايران ۽ وچ ايشيا جو نقل هئا. ڪارڊ وڌل چوڪين سرن تي ڊزائون آهن، جيڪي پاڙيسري ملڪن جي ڪن ۽ نڪ جي ڳهن جو نقل هيون ۽ ڪجهه ڊزائون جون تصويرون هڪجهڙائي ڏيکارڻ لاءِ ڏنيون ويون آهن. ڪارڊ وڌل چوڪين سرن تي گلڪاريءَ جون ڪيتريون ئي ڊزائون ڇهين صديءَ تائين جون آڳاٽيون هيون ۽ هي هنر سورهين صديءَ جي آڳياڙيءَ تائين هليو. تصوير نمبر 812 کان 827 هن دور جون چوڪيون سرون آهن.



823




824



825



826



827

823. ڪارڊ وڌل چوڪي سر گهڻو ڪري مذهبي مقصدن لاءِ مسجدن ۽ قبرن ۾ ڪم ايندڙ. هن تي گلڪاريءَ جو تمام سهڻو نمونو آهي ۽ پاسي سان رکيل تصوير تفصيل ٻڌائي ٿي. 8 پٿرين وارو گل ڏکڻ ايشيائي نيلوفر ناهي. وٽ سان پيا گول الڳ الڳ ڊزائون وارن اندرين ۽ ٻاهرين گولن ۾ ورهايل آهن. تمام وڏي ڏانءُ واري ڪاريگري آهي ۽ ڪاٺ جي ڪارڊ جي مٿاڇري تي پڪ سان ڏاتوءَ جا سانجا جڙيل هوندا يا ٿي سگهي ٿو سر وجهڻ واري ڪالن کي هيٺان تري ۾ ڏيڻ واري پٿر تي ڊزائون ڪوريل هجي. ويڪر 18.03 س. م، اوچائي 25.4 س. م، ڊيگهه ڪلهن تائين 20.3 س. م، ٿولهه 8.2 س. م. (سنڌ ميوزيم).
824. سومرا دور جي چوڪي سر، سڄي ڪيل. هيءَ چوڪي سر 823 جي ڪاريگريءَ جو اعليٰ معيار ڏيکارڻ لاءِ ليڪڪ پاران ٺاهيل ڊرائنگ آهي. (ايمر. ايڇ. پنهور).
825. ڪارڊ وڌل چوڪي سر يا کين واري چوڪي سر. هن تي هڪڙي پاسي سانجي سان نيل گل آهن ۽ ٻئي پاسي چاقو ۽ سان ڪوريل نمونا. ڪنارن تي چاقو ۽ سان ڏندا ڪوري ٽڪنڊيون گڏيون ٺاهيون ويون آهن. گل ڌار ڪري ڏيکاريا ويا آهن. (لاڙ ميوزيم).
826. ڪارڊ وڌل سر خاص گهرن، قبرن ۽ مسجدن جي اوليٰ جي سونهن لاءِ ٺاهيل. (لاڙ ميوزيم).
827. سومرا دور جي چوڪي سر، ليڪڪ پاران سڄي ڪيل. چورس سر تي پنن ۽ گلن جون چار ڊزائون سانجي سان برابر برابر پندرهن قطارن ۾ ٺهيل آهن. قطارن کي ڌار ڪرڻ لاءِ چار چوڪيون تڪي اوزار سان هٿ سان ڪڍيون ويون آهن. وچ تي گول گل الڳ الڳ سائيزن جي سورهن پنن تي ترتيب سان رکيا ويا آهن. ڪاريگري شاندار ڪوٺائيءَ واري آهي. اصل سر سنڌ ميوزيم ۾ آهي. (ايمر. ايڇ. پنهور).



هٿرادو سوڄهرو

اوندهه پر ڪم ڪرڻ لاءِ سوڄهري جي گهرج پوندي آهي. ماڻهو وچولي پلاٽيسٽوسين جُڳ کان وٺي ڪاٺ ۽ سڻپ جي باهه کي سوڄهرو ڪرڻ سميت مختلف مقصدن لاءِ ڪم آڻيندو رهيو آهي. نيولٽڪ (زرعي) جُڳ جي شروع ٿيڻ ۽ ڪاڇرو تيل جي پيداوار کان پوءِ نڪر جا تيل ٻاريندڙ وٽ وارا ڏيئا عام ٿيا. اهي ئي نمونا ۽ ڊزائون، جيڪي ڪوٽ ڏيجي ۽ موهنجي دڙي ۾ هلندا هئا، اڄ تائين ٺهندا پيا اچن. خاص موقعن ۽ ڏٺن تي گهڻين وڻين وارا ڏيئا اڃا تائين استعمال ٿين ٿا. هڪڙو 5-وٽو ڏيئو (ڏيائي) ڪوٽ ڏيجي، مان لڌو هو ۽ اهڙو ئي 4-وٽو ڏيئو سومرا دور جو به آهي.

 <p>828</p>	 <p>829</p>	 <p>830</p>	 <p>831</p>
 <p>832</p>	 <p>833</p>	 <p>834</p>	 <p>835</p>
 <p>836</p>		<p>828. شاه ڪپور تان لڌل ننڍڙو سهڻو گهڙيل ڏيئو. اهڙي قسم جا ڏيئا اڄڪلهه ڪجهه مثل ماڻهن جا مريد ڪم آهن ٿا، جن جي مزارن تي عقيدت طور اهي ڏيئا ٻارن ٿا، ٿورڙو تيل وجهي، جيئن ڪلاڪ ڪن يا اڃا به گهٽ مس هلن. (عمر سومرو).</p> <p>829. 4-وٽي ڏيائي، تري ۾ هيٺان ڳن وجهڻ لاءِ ٺهيل ڪپ سان، جيئن انهي کي هيڏي هوڏي کڻي وڃي سگهجي. (لاڙ ميوزيم).</p> <p>830. ڌاتوءَ جو پيرن وارو ڏيئو. (پنهور ميوزيم).</p> <p>831. ساڳيو 830 جهڙو پٽي نموني جي پيرن سان. (پنهور ميوزيم).</p> <p>832. 4-وٽي ڏيائي، تري ۾ ڳن يا ڪليءَ لاءِ ننڍڙي ڪپ سان. (لاڙ ميوزيم).</p> <p>833. 832 سڀني.</p> <p>834. 5-وٽي ڏيائي، ڪوٽ ڏيجي (3000 ق.م) مان لڌل، تري ۾ هيٺان ڳن يا ڪلي وجهي کڻي هلڻ يا ڪوڙڻ لاءِ ٺهيل ڪپ سان. هي رواج اڃا تائين هلي پيو. (سنڌ ميوزيم).</p> <p>835. نڪر جو ڏيئو. گهير 2.5 س.م، اوچائي 3.5 س.م. (سنڌالاجي ميوزيم).</p> <p>836. گارو پٽي، وڏن وڏن کانچن واري هڪ سهڻي گهڙي. اهڙيون ئي گهڙيون گجراتي گاريو ناچ ۾ استعمال ٿينديون هيون، جن ۾ اندران ڏيئا يا اگر برندا رهندا هئا ۽ انهن جو سوڄهرو تمڪندو کانچن مان ٻاهر پوندو رهندو هو. مايون اهي مٿن تي کڻي ۽ ناچ ڪنديون هيون. اوچائي 8.8 س.م، وڌ ۾ وڌ گهير وچ وٽ 7.85 س.م، منهن وٽ گهير 4.4 س.م. موهنجي دڙي مان لڌل ڪجهه ڇيهيل ٿانوَ، جن کي هيٽر يا سگريون چيو وڃي ٿو، ٿي سگهي ٿو ڏيئن مٿان چانورو ڪرڻ لاءِ ڇندڙ ڍڪ هجن. (مارشل 1931، پليٽ LXXXIV، 13، ميڪي 1938، پليٽ LXII، 32 ۽ پليٽ LXVII، 13) جيئن تصوير نمبر 5، 6، 7 ۽ ڊيڪاريل آهن. اهي گاريو ناچ لاءِ ڪم ناهيندا هوندا ڇو ته انهن جي ترن ۾ به ڇيهه هئا، ڇيهيل ننڍڙا ٿانوَ پڻ آهن ۽ اهي ڏيئن مٿان چانورن جو ڪم نه ڏيندا هوندا. (مارشل 1931، پليٽ LXXXIV ۽ ميڪي 1939، پليٽ LXII). هڪڙو ٿانوَ (ميڪي 1938، پليٽ LXVII) جيئن تصوير نمبر 6 ۾ ڏيکاريل آهي، ويڪري مُنهن سان آهي ۽ ڏيئي جي مٿان ڏئي سگهجي ٿو. (سنڌ ميوزيم).</p> <p>837. 8-وٽو پتل جو ڏيئو، ڇت ۾ يا ڪنهن گهڙيءَ يا منجيءَ ۾ ٽنگڻ لاءِ تار ٻڌڻ لاءِ پتل جي بونڙيءَ سان. وڌ ۾ وڌ ويڪر 9.4 س.م، اوچائي 9.4 س.م، گهير 7.35 س.م، تري وٽ گهير 4.0 س.م. (سنڌ ميوزيم).</p>	
 <p>837</p>			

باب پنجويهون

## سمن جي راڄ ۾ ريجاڻي (1351\_1522ع)

پنهنجي ذات وارن وٽ وڃي پناهه ورتائين. انهي همببر (دودو) سومري کي هڪ ٿي ويڙهه ۾ شڪست ڏني ۽ 1351ع ۾ پنهنجو راڄ قائم ڪيو. سندن راڄ راڻن جي سنه وار ترتيب هن ريت آهي:

سمن، سومرن کان 1351/52ع ۾ راڄ ڦريو. هي گهڻ آباديو قبيلو هو. سندن پهرئين راڄ ڏئي ڄام انڙ، جيڪو دهلي سلطنت جو عملدار هو، 1335ع ۾ سيوهڻ جي گورنر کي ماري، خزانو ڦريو ۽ سزا کان بچڻ لاءِ

نمبر	راڄ ڏئيءَ جو نالو	راڄ جو عرصو
1.	ڄام انڙ (1351 تائين سومرن جي پاڇي هيٺ)	1333 - 1352ع
2.	ڄام جوڻو - پهريون	1352 - 1368ع
3.	ڄام پانپڻيو (جوڻي سان گڏ)	1352 - 1368ع
4.	ڄام تماڇي (توڳاڇيءَ سان گڏ)	1368 - 1370ع
5.	ڄام جوڻو - پهريون (ٻيهر)	1371 - 1388/89ع
6.	ڄام تماڇي (ٻيهر)	1389 - 1392ع
7.	صلاح الدين	ٿورو عرصو
8.	ڄام نظام الدين - پهريون	1392 - 1404/05ع
9.	ڄام علي شير	1404/05 - 1406/07ع
10.	ڄام تماڇيءَ جو پٽ	1406/07 - 1412/13ع
11.	ڪرڻ	1412 - 1413ع
12.	صدر الدين	ٿورو عرصو
13.	ڄام سڪندر	1412/13ع
14.	فتح خان	1412/13 - 1428ع
15.	تغلق (اڪر)	1428 - 1453ع
16.	مبارڪ	1453ع
17.	سڪندر - ٻيون	1453 - 1454ع
18.	سنجر	ٿورو عرصو
19.	رائيڏڻ	1454 - 1461ع
20.	ڄام نندو (ڄام نظام الدين - ٻيون)	1461 - 1508ع
21.	فيروز	1508 - 1522ع





علائقو بڻائي ڇڏيو. نقشي تي اک ڦيرائڻ سان هن سرڪار ۾ تمام گهڻا گهاتا شهر ڏسڻ ۾ ايندا. انهي دور جا اهم ماڻهو جهڙوڪ دريا خان (مبارڪ خان) مخدوم بلاول ۽ مبارڪ (ابوالفضل ۽ فيضي ۽ جو پيءُ) هن علائقي ۾ رهندا هئا. هن علائقي جي ريجائي زراعت جي زرخيزيءَ ارغونن کي ڪاهي اچڻ، فتح ڪرڻ ۽ اتي ئي وسي وڃڻ لاءِ هر ڪايو. انهن هن علائقي جي دل شهر باغبان تي حملو ڪيو ۽ انهي کي ڦريو لٽيو. ارغونن کي وڌ ۾ وڌ مهادو به هن علائقي ڏنو. انهي دور جا مختلف واه، جن جو احوال پنجن ڪتابن ترخان نامي، طاهري، مظهر شاهجهاني، معصومي ۽ بيگلارنامي ۾ ملي ٿو، سي آهن:

- ♦ مير ابڙو، چانڊڪا پرڳڻي (لاڙڪاڻو ضلعو) جو هڪ وڏو واه هو. اهو ابڙن ڪوتايو هو ۽ هڪ وڏي ايراضيءَ کي پاڻي پهچائيندو هو. ٿي سگهي ٿو اهو گهاٽو واه هجي يا انهي کان اڳ جو ڪو واه. مظهر شاهجهانيءَ مطابق اهو ڏاڍي پلي بندوبست سان پئي هليو.
- ♦ خان واه، دريا خان سنڌو درياءَ مان نٿي جي اتر وارين ٽڪرين جي پاڙ وٽان ڪيرايو هو. ساڪري پرڳڻي کي پاڻي پهچائڻ ۽ نٿي جي بچاءَ واري پتي مقصد سان. هي پڪ سان ڪو تمام وڏو واه هوندو، جنهن جو ڪجهه ڀاڱو هاڻوڪي ڪلري واه جي پيٽ مان وهندو هوندو، جيئن تاريخ طاهريءَ ۾ آيو آهي.
- ♦ جبلن تان لهندڙ ٽن نئين ناري، پوري ۽ ننگ ڪي دريا خان گڏائي، واه ٺاهي ۽ منچر ڍنڍ ڏانهن منهن ڪري ڇڏيو. هي واه نيرون پرڳڻي جون بنيون ريجائيندو هو ۽ انهي مان سرڪار کي هڪ لک رپين جي اوڳاڙي ٿيندي هئي، جيئن مظهر شاهجهاني ۾ چيو ويو آهي.
- ♦ ساواها يا سوراها واه جبل تان لهندڙ پاڻيءَ (گهڻو ڪري گاج جو پاڻي) کي موڙڻ لاءِ ڄام نظام الدين جي چاڳلا نالي هندو وزير ۽ دريا خان ڪوتايو هو. اهو بوبڪ پرڳڻي ۾ ڪا ايراضي ريجائيندو هو، سيوهڻ کان اٺتيه ميلن جي پنڌ تي هو، جيئن مظهر شاهجهاني ۾ ٻڌايو ويو آهي.
- ♦ ڪاٿي ۽ ننگ چشمن جو پاڻي پڻ پوکيءَ لاءِ ڪم ايندو هو، جيئن مظهر شاهجهاني ٻڌائي ٿي.
- ♦ مارئي واه، ماها ڍنڍ (ڪڪڙ تعلقي ۾) مان نڪرندو هو ۽ هاڻوڪي ابراهيم ڪڇي (دادو تعلقو) ويجهو ديهه مارئيءَ کي ريجائيندو هو، جيئن مظهر شاهجهاني ٻڌائي ٿي.
- ♦ داديجي نالي ڳوٺ جي نالي سان ڪوئچندڙ ۽ نار نالي ڳوٺ ويجهو وهندڙ داديجي واه بوبڪ پرڳڻي ۾ ڪا ايراضي ريجائيندو هو، جيئن مظهر شاهجهاني ۾ ٻڌايو آهي.
- ♦ بولان نئن پاڻي ڪٿي منچر ڍنڍ پهچندي هئي. انهي جو پاڻي ريجائيءَ لاءِ ڪم آڻڻ لاءِ واهن ذريعي موڙيو ويو. اهڙا ٻه واه سوراها ۽ موز واه سي ۽ گنداوا ضلعن جون بنيون ريجائيندا هئا، جيئن مظهر

سندن راج هلندي پورچوگيزن 1498ع ۾ ڏکڻ هندستان ڏانهن سامونڊي گس ڳولي لڌو ۽ اڳلي صديءَ تائين دنيا جي سمورن سمنڊن جا سائين بڻجي ويا. پورچوگالي، ڏکڻ ايشيا جي سمورن بندرن تي سڀني کي سمجهه ۾ ايندڙ ٻولي بڻجي وئي. ساڻن ڏيڍ سو سالن کان مٿي هلندڙ لاڳاپن سبب ڪيترائي پورچوگالي لفظ سنڌي ٻوليءَ ۾ شامل ٿي ويا.

## وچٿري آبهوا (1300\_1525ع) ۽ سمن جوراڄ

سمن جي ڏينهن (1333-1522ع) ۾ آبهوا پلي ڪٿي سوڪ هئي، پر بلڪل ڪنور سوڪهڙي واري نه هئي. جيتوڻيڪ پوکيءَ هيٺ ايراضي گهٽجي چڪي هئي ۽ ساڳيو حال آباديءَ جو به ٿي چڪو هو، پر صورتحال اهڙي آڱري نه هئي جهڙي جهڪر، جهانگار يا عربن جي گورنرن جي ڏينهن ۾ هئي، تنهنڪري اهي مالڪي سنڀالڻ تي حالتون سداري ۽ وڳوڙ تاري سگهيا.

سمن جي ڏينهن ۾ آبهوا وچٿري (نه گهڻي ڪوسي نه گهڻي ٿڌي) هئي، مينهن وچٿرا ٿي پيا، درياءَ ۾ پاڻي پڻ وچٿرو ٿي آيو ۽ درياءَ پنهنجي وهڪري ۾ ڪا ڦيرڦار نه آندي. ٿلهي ليڪي حالتون عام رواجي هيون. موسمي حالتون سڄي دنيا ۾ بنا ڪنهن ڦيرڦار جي هلنديون رهيون. دهلي سلطنت جي حالت تغلقن جي دور ۾ بگڙي چڪي هئي، ڪارڻ هو چوڏهين صديءَ جي پهرئين اڌ ۾ ايندڙ سوڪهڙو - اهو دور جنهن سومرن جو زوال پڻ آندو هو. وچ ايشيا ۾ پوري تيرهين صدي هلندڙ سوڪهڙي واريون حالتون، جيڪي منگولن جي ڪاهن جو ڪارڻ بڻيون هيون ۽ عباسي خلافت جو انت آندو هئائون، نيٺ چوڏهين صديءَ ۾ سموري وچ ايشيا ۾ ننڍيون ننڍيون منگول رياستون ٺهي وڃڻ جو ڪارڻ بڻيون هيون ۽ اهي پاڻ ۾ ننڍن ننڍن ڳالهين تي وڙهندا رهيا هئا ۽ هڪٻئي وچ ۾ دشمنين ۾ ڦاٿل رهيا هئا. نه ڏکڻ ايشيا ۾ نه ئي وچ ايشيا ۾ ڪا ڏاڍي طاقت بچي هئي جيڪا سنڌ تي قبضو ڪري، تنهنڪري پندرهنين صدي امن سکون وارو دور هو.

سومرن جي دور وانگر هن دور دوران به ريجائي نظام جو سڌو ثبوت اٿلپ آهي، پر موجود ڪوڙ ساري اٿسڌي مواد مان سني بندوبست سان هلندڙ ريجائي نظام پڌرو ٿئي ٿو، جنهن مان ثابت ٿئي ٿو ته سندن راج جي هڪ سو ٻاهتر سالن دوران سنڌو درياءَ جي وهڪري ۾ ڪو ڦيرو نه آيو. رڳو هڪڙو ڦيرو آيو، سو اهو هو ته سنڌوءَ هاڻوڪي دادو ضلعي ۾ هاڻوڪي راڌڻ ريلوي اسٽيشن جي سامهون الهندي پاسي هڪ منگلي ڇڏي، جيڪا وڪڙ ڪاٿي بوبڪن جي سامهون ٿلتيءَ جي ڏکڻ ۾ وري درياءَ ۾ اچي پئي. انهي زماني وارو اتريون دادو ضلعو هنن وهڪرن تي بلڪل پڌي سگهيو پئي؛ الهندي ڇاڙهه، اوڀر پاسي پاڻ درياءَ ۽ وچ تي منگلي. هن واهيءَ جون نشانيون هاڻ ماها، سٽيارو، جاکپري، پير گهڻيو، ٿلتي ۽ ڪيترين ئي ٻين ننڍين ننڍين ڍنڍن جي لائڊ جي روپ ۾ ڏسڻ ۾ اچن ٿيون. هن باغبان کي هڪ اهم شهر ۽ سيوهڻ سرڪار کي سڄي سنڌ ۾ سڀ کان سڪيو ستابو



نظام الدين جي مقبري ۾ ڏسڻ ۾ اچي ٿو. وڌيڪ پڪڙجندڙ ريڙهي آباديءَ جي واڌ ۾ مددگار ٿيندي آهي. 1522ع ۾ پوکيءَ هيٺ ايراضي پڪ سان گهٽ ۾ گهٽ سورهن لک ايڪڙ ۽ آبادي چوويهه لک هوندي.

پندرهنين صديءَ جي پڇاڙيءَ (1498ع) تائين پورچوگيزن ڏکڻ ايشيا کي سامونڊي گس ذريعي ڳولي لڌو. انهن جو سنڌ سان ڪاروبار سٺ، اوج، نير (تئي شيون ريڙهي زراعت جي پيداوار) ۽ قلمي شوري جو هوندو هو. اناج پڻ پرڏيهه اماڻيا ويندا هئا. پورچوگيزن تماڪ، انناس، ڪاڇا، مڪئي، لاهوري گجر ۽ پيٽو (ڪاٺ گدرو) آمريڪا مان؛ ليجي ۽ مٺي نارنگي چين مان؛ بوهي مڱ (مڱيرا) آفريڪا مان ۽ ڳاڙهو مرج پرنامبوڪو مان سورهنين صديءَ ۾ آندا. هنن منجهان ڪجهه شيون سنڌ ۾ پڻ آيون، پر سنن بابت پڪ سان نٿو چئي سگهجي. پورچوگيزن ۽ ٻين يورپين شهرن ۾ وڏيون برادريون ڪپهه مان قسم قسم جي اوج (ڪپڙو) اٿندي ڏنيون. ڪپهه (قتي/وونٽ) سنڌ جي ريڙهي بنين ۾ ٿيندي هئي. بيا وکر، جيڪي پورچوگيزن بين ملڪن ڏانهن اماڻيندا هئا، سي هئا؛ ڪنڊ، ڪنٽور (لاڪ/اگر/گگرال)، ٽئين، مرج ۽ چانور. سنڌ جو واپار ايڏو ته وڏو هو جو سنڌوءَ ۾ سيوهڻ ۽ ٺٽي جي وچ تي چاليهه هزار بيٺيون پاڙي سگهيو هيون، جيئن سورهنين صديءَ جي پڇاڙيءَ ۾ لکيل آئين اڪبري ۾ ٻڌايو ويو آهي. چاليهه هزار بيٺين جو هلڪو خيبر پختونخوا، پنجاب، ڪشمير، افغانستان ۽ ويندي سنڪيانگ، چترال، الهندي تبت ۽ سنڌ جو مال ۽ پيداوار لاڙي بندر ڏانهن ڏيڻو هوندو هو. لاڙي بندر، عراق جي خوارزم شاهه هٿان ديبل جي سڙڻ کان پوءِ 1228 ۽ 1333ع جي وچ تي ٺهيو. ان واقعي کان ستت ئي پوءِ سنڌو درياءَ جي وهڪري ۾ ڦيرو اچڻ ۽ ڪلري ڇاڙهه جي سڪي وڃڻ ڪري سنڌوءَ جي بگهاڙ ڇاڙهه تي لاهري (لاڙي) بندر نالي هڪ نئون بندر ٺهيو. لٽ جي ڪري درياءَ تي ڪو به بندر هڪ هنڌ جڙائي نٿي سگهيو ۽ بندر جا هنڌ وري وري مٽيا رهيا. هن بندر جا چيا ويندڙ ڪوڙ سارا ماڳ گهڻو گهڻو ڪري سمورا تيرهين ۽ سترهين صديءَ جي وچ تي ٺهندڙ لاڙي بندر ئي آهن. انهن منجهان هڪڙو ماڳ وڏي ايراضيءَ تي پڪڙيل آهي ۽ مٿس گهڻو ڪري پورچوگيزن جو قلعو ۽ گرجا گهر آهي.

هن صديءَ ۾ ڏکڻ ايشيا ۾ ٺهندڙ جهاز سائيز ۾ يورپي جهازن کان وڏا هوندا هئا، جيئن نڪولوڪوٽي ٻڌايو آهي. ڪجهه جهاز يا گن ۾ ٺاهي ڳنڍيا ويندا هئا ته جيئن جيڪڏهن ڪو هڪڙو يا ڳو تباھ ٿي وڃي ته ٻين يا گن تي منزل تائين رسي سگهجي. صديءَ دوران گجرات وڏي سامونڊي طاقت بڻجي ويو. ايلفنسٽون ٻڌائي ٿو ته سلطان محمود بيگڙي وٽ سامونڊي ڪنڌين تي آزار مچائيندڙ سامونڊي قورن کي ماري مات ڪرڻ لاءِ هڪ وڏو آرماءُ هوندو هو.

پندرهنين ۽ سورهنين صدين ۾ سوئي اوج، چريل ڪپڙو، سوئي ڪپڙو (ڪئليڪو - ڪلڪتي ۾ ٺهندڙ هرڪ، بافتو)، ريشمي ڪپڙو، چيٽ ۽ ململ سکر، بکر، دربيلي، ڪنڊياري، سيوهڻ، نصرپور ۽ ٺٽي ۾ ٺهندا هئا. يونين جاين تي اجرڪ ۽ لنگيون ٺهندا هئا.

شاهجهاني ۾ ٻڌايل آهي.

- ◆ اڀرندي نارو تيسناتين سڪي چڪو هو ۽ گهڻن نالن جهڙوڪ هاڪڙو، واهند ۽ واهڻ وغيره سان سڏبو هو، جيئن تاريخ طاهري ٻڌائي ٿي.
- ◆ بيگلارنامي واهن ۽ ڍنڍن جا ڪيترائي نالا ڏنا آهن ۽ ٻنهي کي ساڳين نالن يعني آب ۽ ڪولاب سان سڏي ٿو. ڍنڍون ڇاڙهه واري مند ۾ پريون هيون ۽ انهن مان واه (اصل ۾ وهندڙيون ۽ ڪسيون) نڪرندي هئا. سمن جي حڪومت وڃڻ کان پنجائون سال پوءِ ڄاڻايو ويو ته هي واه ۽ ڪولاب موجود هئا. انهن جا هاڻوڪا هنڌ هي آهن:
- ◆ چنيجا واه: ٺٽي ضلعي ۾.
- ◆ سبزا واه: اگهاماڻي ويجهو ماتلي تعلقي ۾.
- ◆ ڪٽيرا واه: ٺٽي ضلعي ۾ (هن جي ڪڙ سان گنهور ذات جا ماڻهو وينل هئا).
- ◆ ناهڻ واه: سنڌو درياءَ جي پراڻ ڇاڙهه تي.
- ◆ تلاءُ سهتا: نوابشاه ضلعي ۾.
- ◆ ترنگچي ڪولاب: نصرپور واري علائقي ۾.
- ◆ تاراڀاري ڪولاب: نوابشاه (شهيد بينظير آباد) ضلعي ۾.
- ◆ جهارائي: شاهه ڳڙهه قلعي ويجهو نصرپور واري علائقي ۾.
- ◆ ريڻ اگهر: گهڻو ڪري ماتلي تعلقي ۾ اگهاماڻي ويجهو ريڻ درياءَ مان نڪرندڙ ڪو واه.
- ◆ سرڻ ڪولاب: بدين ضلعي ۾.
- ◆ سامارو ڪولاب يا سامارو ڍنڍ: جيڪا ٿورو وقت اڳ تائين موجود هئي.
- ◆ معهود ڪولاب: ساماري تعلقي ۾.
- ◆ پوکر ڪولاب: بدين تعلقي ۾ پراڻ جي پاسي ۾.
- ◆ لانبا ڪولاب (عمرڪوٽ ڍنڍ).
- ◆ ناهڻ واه: الور پرڳڻي ۾ يا پراڻ تي پُر نالي ڳوٺ جي ويجهو.
- ◆ سپنا واه: ٺٽي کان چئن ميلن جي پنڌ تي.

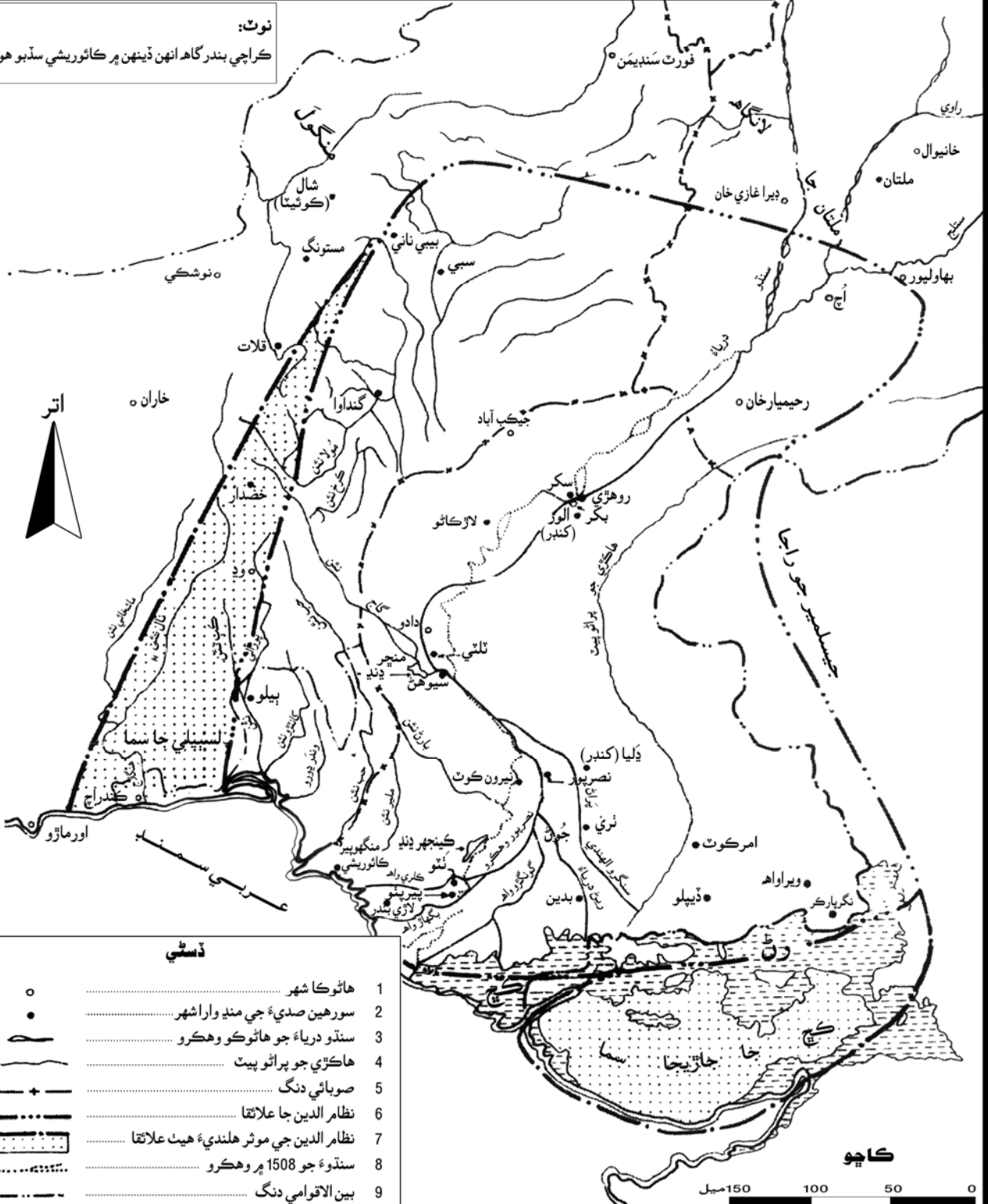
جيئن ته سنڌ ۾ 1522 ۽ 1700ع جي وچ تي مڪمل افراتفري هئي ۽ سرڪار گهڻي ڀاڱي بهراڙين وارن علائقن ۾ ڪم نه پئي ڪري سگهي، سو ڪلهوڙن جي دور وارا واه ٿي سگهي ٿو سمن جا واه ٿي هجن.

جيئن ته درياءُ ان عرصي دوران جڙائي پئي وهيو، سو صوبو شاهوڪار ۽ سڪيو ستابو ٿي ويو. ڄام نظام الدين جي راڄ دوران، جنهن کي سمورن تاريخدانن هڪ راءِ ٿي واکاڻيو آهي، هي ملڪ پنهنجي سياسي سگهه جي چوٽ تي پڻ پهتو هو. اهڙين امن پرين حالتن ۾ هيءَ ننڍڙي بادشاهي هڪ ڏاتار رياست بڻجي وئي. هتان جي ٻولي سنڌيءَ جي پڻ اوسر ٿي ۽ منجهس موجود اوائلي روايتي لوڪ ڪهاڻين منجهان گهڻيون پندرهنين صديءَ ۾ رچيون ويون. هڪڙو ٻيو ثقافتي ميدان هو اڏاوتي ڏانءُ، تنهن ۾ تمام گهڻي اڳڀرائي ٿي. گجراتي ڪاريگرن مسلمانن جي مذهبي اڏاوتن ۾ ڪيترائي هنڌڪا لڇڻ ۽ نمونا پري ڇڏيا. ساڳيو ئي لاڙو سنڌ ۾ به پليو، جيئن ڄام



# ڄام نظام الدين جي دور ۾ سنڌ جا دنگ ۽ سندس موثر هلندي ڀڃنديءَ هيٺ علائقا

نوٽ:  
ڪراچي بندرگاهه انهن ڏينهن ۾ ڪائوريجي سڏبو هو.




**دستي**

○	1	هاڻوڪا شهر
●	2	سورهين صديءَ جي منڍ وارا شهر
—	3	سنڌو درياءَ جو هاڻوڪو وهڪرو
—	4	هاڪڙي جو پراڻو پيٽ
— + —	5	صوبائي دنگ
— · — · —	6	نظام الدين جا علائقا
□ (dotted)	7	نظام الدين جي موثر هلنديءَ هيٺ علائقا
□ (dashed)	8	سنڌوءَ جو 1508 ۾ وهڪرو
— · — · —	9	بين الاقوامي دنگ

ڪاڇو  
0 50 100 150 ميل

ايندڙ مادا، مينڻ، سُرهاڻيون، گرم مسالا (ويڳر)، کارا مرچ (ڪاري، اڇي ڳاڙهي رنگ ۾)، ڳاڙها مرچ، دالچيني ۽ ڪمال پٽ شامل هئا. ان جڳ ۾ سنڌ جو سڪيو ستابو هجڻ ٿي ويجهو مڪليءَ جي ٽڪرين تي سما دور جي اڏاوتن، خاص ڪري ڄام نظام الدين ۽ دريا خان جي مقبرن، تي ٿيل اڪر مان چٽو ڏسڻ ۾ اچي ٿو. مڪليءَ تي حماد جماليءَ جي خانقاهه ۽ مسجد پڻ ڪاريگريءَ جا اعليٰ نمونا پيش ڪن ٿيون.

اڄ کان سواءِ ٻين واپاري وڪرن ۾ ملتانِي غاليجا ۽ فراسيون، ڀرت، چمڙي جون شيون، ڪشميري شالون، آرينا، ڪشمير ۽ خيبر پختونخوا جو ڪاٺ، ڪاٺ جو سامان، تنبو ۽ تنبن جو ڪپڙو، قلمي شورو، نيرو، سوتي اسر، ڪٽڪ، آفيم، چانور، کنڊ ۽ اناج شامل هئا. پرڏيه مان ايندڙ مال ۾ چاندي، سون، ڌاتو، ڌاتوئي سامان، شيشو، چينيءَ جا ٿانو، گهوڙا، مسالا، ڪنشور، ٽنپڻ، عطر، ليپ (ملمون)، سينگار جو سامان، شيون سانڍڻ ۾ ڪم



**تغلق، سندن سڪا، ٽپال جي سهولت، ابن بطوطه ۽ منجنيق**

- 838. محمد تغلق (وفات 1351ع، سونڊا وٽ). (رضا لائبريري رامپور).
- 839. فيروز شاھ تغلق (پڳ بڌڻ 1351ع، سونڊا وٽ). (رضا لائبريري رامپور).
- 840. محمد تغلق جو پتل جو سڪو (زوريءَ تائين سڪو، ٿومس تان).
- 841. ابن بطوطه.
- 842. پڇندڙ ٽپالي جن جو احوال ابن بطوطه ڏنو آهي ۽ بارٽل فريئر سنڌ ۾ ڪم آندا. (دُور تي، سيوهڻ).
- 843. پاڙينو گهوڙيسوار. فلورينس ۾ شاهڪار مجسمو.
- 844. 711-714ع، منجنيق جو هڪ قسم، جيڪا عربن ديبل تي ڪڙو ڇاڙهڻ وقت ڪم آندي. اها اصل يوناني ايجاد هئي، جنهن ۾ سڌارا آڻي رومين راس ڪيو، ايران جي پارٿين ۽ ساسانين انهن تان نقل ڪئي ۽ محمد بن قاسم پاران عراق ۽ ايران مان پر تي ڪيل فوجين هلائي. محمود غزنويءَ پڻ اهڙي قسم جون مشينون ڪم آنديون. ڏکڻ ايشيا جي ماڻهن اهي وڏي پئماني تي ڪم نه آنديون. (ايمر، ايج، پنهور).

نقشو نمبر 53

1508ع

ڏکڻ ايشيا

جيئن پور چوگيزن ڏنو



**نوٽ:**  
سنڌ مان ڏيساور ويندڙ وکر هئا؛  
قلمي شورو، ڪپھ/سٺ، ڪپڙو، نيرُ ۽ چانور.

- ڏسڻي**
- 1 هندستان ۽ پاڪستان جا هاڻوڪا صوبائي ڍنگ
  - 2 1508ع ۾ مختلف بادشاهين جا ڍنگ
  - 3 1508ع ۾ موجود شهر
  - 4 پوڄوگيزن جا اڏا قبضي جي سال سان
  - 5 سنڌو درياءَ سورھين صديءَ ۾
  - 6 آزاديءَ جو سال



**نوٽ:**

ننڍيون ننڍيون بادشاهيون اُسرن سان ڏيهي ثقافتن ۽ ڏيهي ٻولين جي اوسر تي ۽ ڏيهي واپارين کي اڏاوتي ڏانءَ سميت هر ميدان ۾ پير جمائڻ جو موقعو مليو، جنهن جو اثر اڄ تائين هلندو پيو اچي. ان سان ڏيهي معيشت ۽ زراعت کي وڏي هٿي ملي. سنڌ 1385 ۽ 1388ع جي وچ تي ڏن پريندڙ ملڪ هو.

مختلف بندر گاهن تي واپاري گڙھ ٺهڻ جي سلسليوار ترتيب هن ريت هئي:

- ڪيلڪٽ 1498
- ڪوچين 1502
- گوٽا 1501
- جافنا 1519

چئي سگهجي ٿو ته لاڙي بندر ۾ جتان وچ ايشيا، افغانستان، هاڻوڪي پاڪستان ۽ اوڀر پنجاب جو مال پرڏيهه ويندو هو، انهن 1510-1512ع جي وچ تي موڪلائي يا بنا موڪلائڻ جي پنهنجو ڪارخانو هنيو هوندو.



## آخري برفاني جڳ

### سنڌ ۾: 1530\_1700ع ۽

### ڏکڻ ايشيا جي اترين ڀاڱن ۾: 1850ع

گرمي پد ۾ ايندڙ هن  $0.5^{\circ}$  سينٽيگريڊ لٽ جي وڪڙ ۾ آب ڪلاڻي ريح تي ٿيندڙ پوکون جهڙوڪ ساريون، ڦٽيون ۽ ٻيون هيٺن اينديون:

■ واه پندرهن ڏينهن دير سان وهڻ شروع ٿيندا ۽ سارين جو رونبو ڪري سگهڻ جيترو پاڻي پهرين جولاءِ جي بجاءِ پندرهنين جولاءِ کان ملي سگهندو. جيئن بئراج کان اڳ وارن ڏينهن ۾ ٿيندو هو.

■ درياءَ ۾ پاڻي پهرين سيپٽمبر کان لهڻ شروع ٿي ويندو ۽ واه پندرهنين سيپٽمبر کان پوءِ ڪنهن صورت ڪو نه وهندا.

■ پندرهنين جولاءِ تي رونبيل ساريون واڌ ته ڪنديون پر سيپٽمبر ۾ پاڻي نه ملڻ ۽ آڪٽوبر ۾ سيارو شروع ٿي وڃڻ ڪري صحيح نموني پچي نه سگهنديون. رڳو هلڪيون جنسون جهڙوڪ رتڙيو، گنجو ۽ ڪنگڙي وغيره ئي ڪري سگهبيون، سڳڏاسي ۽ جهڙيون سنيون جنسون نه، جن کي پچڻ لاءِ 120 ڏينهن گهرجن.

■ سارين جون هلڪيون جنسون سٺين جنسن جي ڀيٽ ۾ گهٽ لهنديون آهن، پنجاهه کان سٺ سيڪڙو تنهنڪري ڪل اپٽ گهٽجي ويندي.

■ پاڇاٽيون پوکيل سارين کي جهٽ پچرائڻ لاءِ رونبي جي بجاءِ ڇٽ ٿيندي. انهي سان پيداوار وڌيڪ گهٽجي ٻه ڀاڱي ٽي وڃي بچندي.

■ ائين سارين جي پيداوار عام جي ڀيٽ ۾ رڳو چاليهن کان پنجاهه سيڪڙو ٿيندي.

■ جُور ۽ ٻاجهري ۽ ٻيون ٿورا ڏينهن بيهندڙ پوکون پوکيون ۽ پچنديون. اهي سارين جي جاءِ وٺنديون، پر انهن جي في ايڪڙ پيداوار سارين جي پيداوار جي ڀيٽ ۾ گهڻي گهٽ ٿيندي آهي، تنهنڪري انهن تي سنڌ جي آبادي ڀلجي نه سگهندي.

■ ڊگهو هلندڙ سيارو ڪڻڪ ۽ سياري جي ٻين پوکن جي پيداوار وڌائڻ ۾ مدد ڏيندو، پر سياري ۾ پاڻي نه ملڻ ڪري اهي فصل ٿورڙي ايراضيءَ تي پوکبا. ڪچي ۾ ڪڻڪ ۽ تيلي بچ ٿيندا، پر ايراضي ٿوري هوندي.

■ ماڻهو مالوند وڃي ٿيندا، ٿر ۽ ڪوهستان جي سڄن علائقن ۾ وڌيڪ

ڏکڻ ايشيا جي اترين ڀاڱن ۾ ٿيل هڪ سڄر ڪوجنا (1850ع) پڌرو ڪيو آهي ته پوري دنيا جا گرمي پد 1430ع کان ڪرڻ شروع ٿيا. وچ ايشيا ۾ ڦيرا اٿندي 1480ع ڌاري محسوس ٿيا، پر اتي صورتحال بگڙڻ 1500ع کان پوءِ شروع ٿي، جنهن وچ ايشيائي قبيلن جي 1530 کان 1660ع تائين ڏکڻ ايشيا ڏانهن لڏ پلاڻ ڪرائي. هن عمل جو سنڌ سان لاڳاپو ڪيئن ٿو ٺهي، هن ريت سمجهائي سگهجي ٿو.

جيڪڏهن گرمي پد ڏکڻ ايشيا جي پٽن ۾  $0.5^{\circ}$  سينٽيگريڊ ڪري پوي ۽ هماليه ۾  $1^{\circ}$  سينٽيگريڊ ته انهي جو سنڌ تي اثر عام سال جي ڀيٽ ۾، مثال طور 1930ع لاءِ، ٿيندو:

1. برف، جيڪا عام طور تي هماليه ۾ پهرين اپريل ڌاري ڳرندي آهي، اٽڪل پندرهن کان ٽيهه ڏينهن دير سان ڳرندي، يعني پندرهنين اپريل کان پهرين مئي تائين ڳرڻ شروع ٿيندي.

2. برف جو ڳرڻ، جيڪو هاڻ پندرهنين جون ڌاري چوٽ تي پهچي ٿو، جون جي پڇاڙيءَ تائين پوئتي هليو ويندو، ڇاڪاڻ ته عام سالن ۾ چؤماسي جا جهڙ گرمي پد ۽ برف جو ڳرڻ گهٽائي ڇڏيندا آهن، پر گهٽ گرمي پد چؤماسي کي هماليه ۾ اٽڪل پندرهن ڏينهن وڌيڪ پنتي ڪري ڇڏيندا.

3. آب ڪلاڻيءَ جي مند اٽڪل پندرهن ڏينهن پوئتي هلي ويندي ۽ برف ڳرڻ (چؤماسو نه) سان ايندڙ ٻوڏ سنڌ ۾ چوٽ تي جولاءِ جي پڇاڙيءَ ڌاري تائين پهچندي.

4. سنڌوءَ ۾ پاڻيءَ جي سطح عام سطح کان ڪيترائي فٽ هيٺ هلي ويندي. چؤماسو پندرهن ڏينهن پوئتي هليو ويندو ۽ پهرين جولاءِ جي بجاءِ پندرهنين جولاءِ کان پندرهنين آگسٽ تائين ايندو.

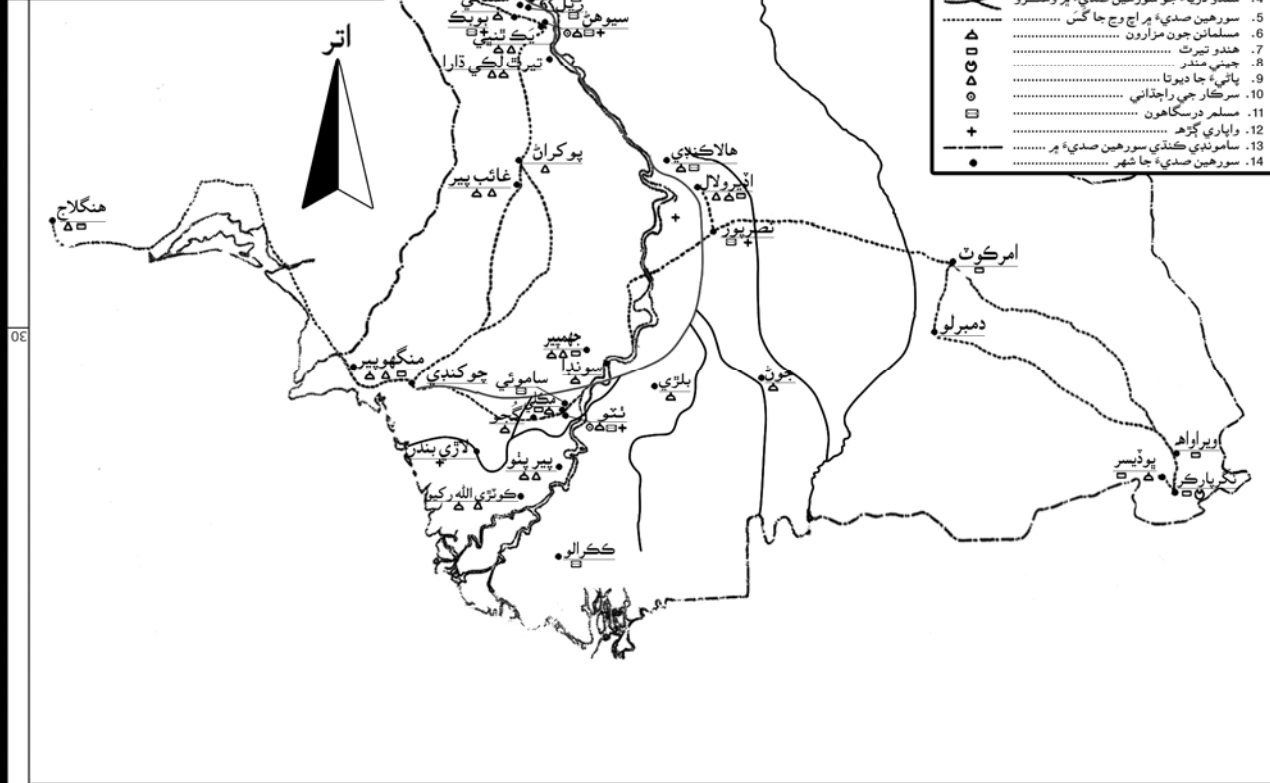
5. چؤماسي جا مينهن سنڌوءَ ۾ ٻوڏ جو پاڻي آڻيندا ۽ انهي جو سنڌ ۾ چوٽ پهرين آگسٽ کان پهرين سيپٽمبر تائين ٿيندو.

6. سانوڻي گهٽ ۾ گهٽ پندرهن ڏينهن دير سان يعني هاڻي وانگر پهرين اپريل تي شروع ٿيڻ بجاءِ پندرهنين اپريل تي شروع ٿيندي.

## ڏکڻ ايشيا جا مهندار صوفي

تيرهين، چوڏهين ۽ پندرهنين صديون

نالو	شهر	مسلڪ	مرڻ جو سن
شرف الدين ابو علي قلندر	پاڻيپٽ	سهروردي	ع 1324
لال شهباز قلندر	سيوهڻ	؟	ع 1252
نظائر الدين اولياء	دهلي	چشتي	ع 1325
امير خسرو	دهلي	چشتي	ع 1325
رڪن الدين عبدالفتح	ماتان	سهروردي	ع 1335
محمد امام	دهلي	چشتي	ع 1335
مير حسن علي سنجاري	ديوگيري	چشتي	ع 1336
قسياءُ الدين برني	دهلي	چشتي	ع 1338
برهان الدين غريب	ديوگيري	چشتي	ع 1340
قسياءُ الدين بخشي	بدايون	چشتي	ع 1350
فريد الدين	ناگور	چشتي	ع 1351
ناصر الدين چراغ	دهلي	چشتي	ع 1356
اڪي سراج الدين	گور	چشتي	ع 1357
حميد الدين قلندر	دهلي	چشتي	ع 1367
سيد محمد بن مبارڪ ڪرمانِي	دهلي	چشتي	ع 1368
شرف الدين يحيٰ مانيري (فردوسي)	راجپور	چشتي	ع 1371
يوسف چشتي	دهلي	چشتي	ع 1372
سيد جلال الدين مخدوم جهانيد	اڄ	سهروردي	ع 1383
امير كبير سيد علي همداني (قبراري)	سري نگر	؟	ع 1383
عبدالمقتدر	ڪاڻهي	چشتي	ع 1389
اشرف جهانگير سيماني	ڪبير آباد	چشتي	ع 1405
مير سيد گيسو دراز	ڪليوڪا	چشتي	ع 1422
سيد محمد عالم	احمدآباد	سهروردي	ع 1425
شير خان بڪ	دهلي	چشتي	ع 1433
زناد شاه مداري	ماڪنپور	مداري	ع 1436
برهان الدين قطب عالم	بئيرا	سهروردي	ع 1459
سيد محمد بن جعفر	سرهند	چشتي	ع 1484
شيخ عبدالله شطاري	گواليار	شطاري	ع 1485
شيخ حسين	ناگور	چشتي	ع 1496
سيد محمد غوث	اڄ	چشتي	ع 1517
عبدالقادر جيلون	اڄ	؟	ع 1533



1330 - 1400 گهڻي ڀاڱي ڏکڻ ايشيا ۾ ڪارو ڌڪار هو؛ گهٽ مينهن، سوڪهڙو، گهٽ اُپٽ، سڃائي، بڪ، لنگهڻ، بيماريون ۽ جيڏانهن تيدانهن موت. اهڙي صورتحال ۾ ماڻهن کي آتت ڏيڻ لاءِ مسلمان صوفي ۽ هندو ڀڳت اٿيا، اڳتي هلي گرو نانڪ جا پوئلڳ سڳ به. بلڪل ائين جيئن ڇهين صدي ق-۾ واري ڌڪار سماج سڌارڪ جهڙوڪ ڪنفيوشس، زردشت، ٻڌ ۽ مهاوير پيدا ڪيا هئا.

۾ مغل سلطنت جو انت آندائون.

- يورپ ۾ آخري برفاني جُڳ 1850ع تائين هليو.
- مغل سلطنت جو ٺهڻ ۽ ڊهڻ ڏکڻ ايشيا ۾ 1522 کان اٽڪل 1700 يا 1725ع تائين هلندڙ آخري برفاني جُڳ سان جوڙيو وڃي ٿو.


### آخري برفاني جُڳ جا سماجي ۽ معاشي اثر

آخري برفاني جُڳ جا نتيجا اهي نڪتا ته پيداوار گهٽجي وئي، ڏڪار پيا ۽ بڪ وگهي ماڻهو مئا ۽ انهي ڪري 1522 کان 1700ع تائين ارغونن، ترخانن ۽ مغلن خلاف بغاوتون ٿينديون رهيون. وڳوڙي حالتن سنڌ جي ماڻهن کي سنڌ ڇڏي ڪڇ، ڪاٺياواڙ، گجرات ۽ برهانپور ڏانهن لڏي وڃڻ تي مجبور ڪيو. ڪيترائي سنڌي جڏي، مڪي ۽ مديني ڏانهن پڻ لڏي ويا، جتي انهن جا پونير اڃا تائين پاڻ کي السنڌي سڏائيندا پيا اچن. سنڌ جا ماڻهو لاڏاڻو بڻجي ويا ۽ مال ڌارڻ ۽ چارڻ کي وڃي لڳا. واه رڳو اهي پئي وهيا، جيڪي هيٺانهن علائقن ۾ هئا. اهڙن علائقن ۾ هاڻوڪا جيڪب آباد، شڪارپور ۽ لاڙڪاڻو ضلعا ۽ دادو ضلعي جو اتريون پاسو اچي ٿي ويا. درياءَ جي کاٻي پاسي ورلي ڪن واهن پئي ڪم ڪيو ۽ هاڻوڪن نوشهرو فيروز، نوابشاه (هاڻ شهيد بينظير آباد)، سانگهڙ ۽ حيدرآباد ضلعن وارو سمورو علائقو سمن جي مختلف ذاتين جي مهنداريءَ ۾ ٿيندڙ بغاوتن هيٺ رهيو. اوڳاڙيون رڳو کاتي ڪنڌ تي پئي ٿيون. گهڻي ڀاڱي واهن جي کاتي ڪانڌ ٿي ۽ اهي لٽجي بيهي ويا. ٿلهي ليڪي، پيداوار گهٽجي 1522ع جو اڌ وڃي پڇي ۽ ساڳيو حال آباديءَ جو به ٿيو. گهٽ ۾ گهٽ اڌ آبادي باغي ٿي وئي ۽ ڏڪار وارن ڏينهن ۾ گهٽ ۾ گهٽ ڪجهه موقعن تي ماڻهن ماڻهوءَ جو ماس به کاڌو.

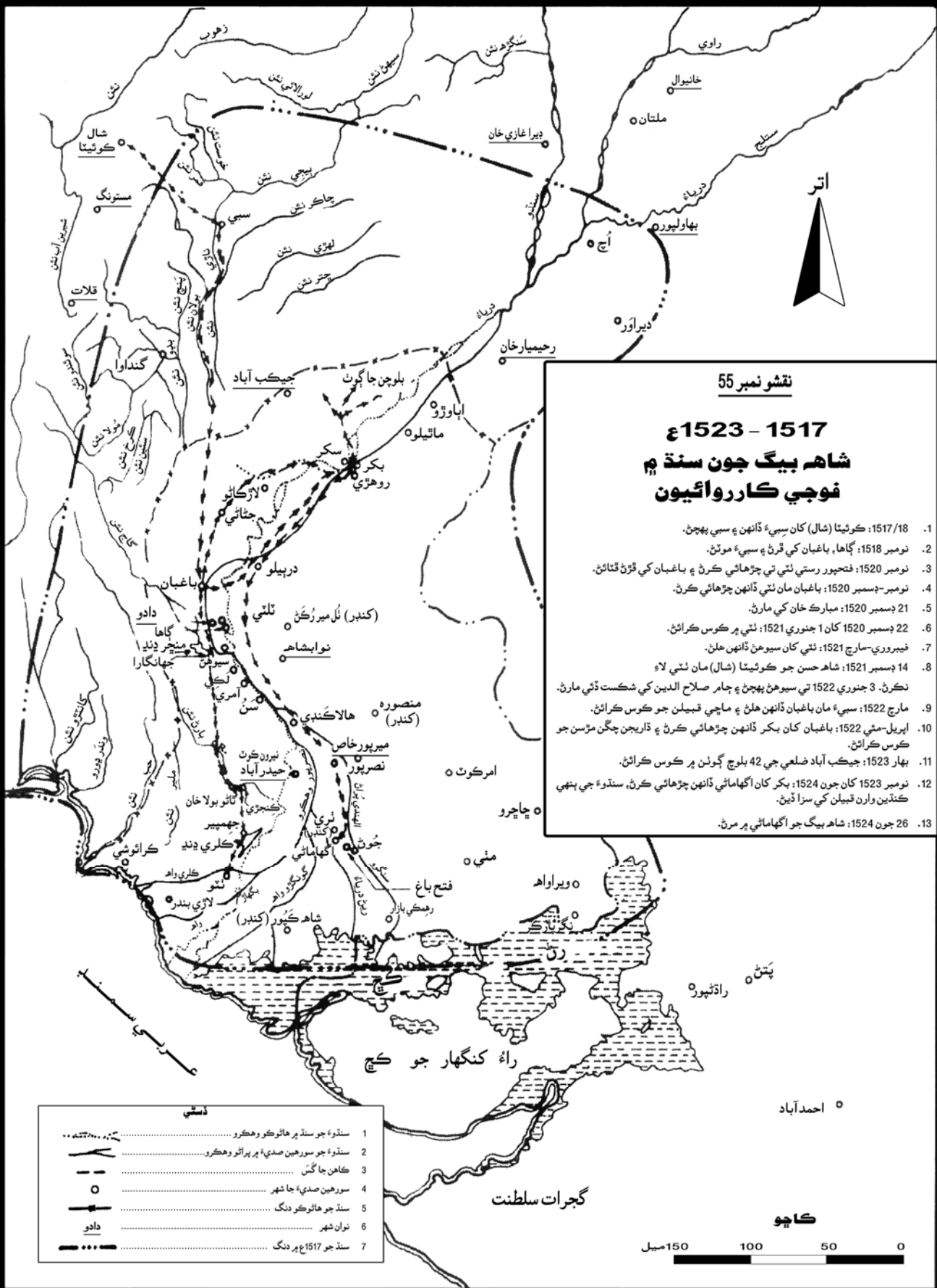
ماڻهن کي آٽ ڏيڻ/ڌيان مٽائڻ لاءِ صوفي، ڀڳت ۽ مذهبي سماج سڌارڪ پيدا ٿيا. 1500 کان 1700ع جي وچ تي ڇهن گوسوامثن ویشنواوا ايشور وديا ترتيب ڏني، ڪبيرداس (1500-1600ع) سڪيون ۽ نرگنا ڀڳتي تحريڪ شروع ڪئي. انهي عرصي دوران ویشنواوا شاعره ميرابائي، آسام جي هڪڙي ٻئي ویشنواوا شاعر شڪر ديوا، ڪرشنا ڀڳتي مسلڪ جي مهان انڌي ڪوي سورداس ۽ مهاراشٽر جي ٽڪارام پڻ انتر ڌيان جي سکيا ڏني. ان دور جا ٻيا سماج سڌارڪ شرينواس، ڪرشنا داس وغيره هئا.

ڀور ڌاريندا ۽ ٿورڙن وسيلن مٿان گهڻن ڀورن جو دٻاءُ ٿر ۽ ڪوهستان کي صفا پينگ ڪري وڌيڪ ڀور پالي سگهڻ جهڙو نه ڇڏيندو.

- ٿلهي ليڪي کاڌي جي شين جي ڪوت ۽ ڏڪار ٿيندو، جنهن سان ماڻهن جي موتن ۾ واڌارو ايندو، جيستائين وڃي آبادي گهٽجي اوتري پڇي، جيڪا جيڪو ڪجهه موجود آهي تنهن سان ڏاڍي سگهي.
- آخري برفاني جُڳ سنڌ ۾ انهن ڏينهن ڌاري آيو جڏهن اها 1522ع ۾ ارغونن هٿان فتح ٿي. گرمي پڌ ڪرندا رهيا ۽ ساڳيو ئي حال پنيءَ جي پيداوار جو به ٿيو. ڏيهه اندر بغاوتن ڪر ڪنيا ۽ اهي ويندي سنڌ ۾ ارغون-ترخان دور جي 1591ع ۾ پڇاڙيءَ تائين دٻائجي نه سگهيون. اهي اڳتي مغلن جي دور ۾ به هلنديون رهيون.
- آخري برفاني جُڳ جي سنڌ ۽ ڏکڻ ايشيا تي پوندڙ تاريخي اثرن جو پتو هيٺين مثالن مان لڳائي سگهجي ٿو:
- اٽڪل 1578ع ڌاري سنڌ ۾ ڏاڍو ڏڪار پيو جيڪو ست سال کن هليو. ارغون حاڪم مرزا باقي اُن گدامن ۾ لڪائي ڇڏيو. جيڪو ڪنهن کي به ڪنهن قيمت تي نٿي ڏنائين، پلي ان لاءِ پنهنجي ئي ماڻهن کي مارڻو چيو نه پويس.
- آخري برفاني جُڳ سموري ڏکڻ ايشيا کي پڻ ڏڪيو ۽ ايستائين جو مغلن کي نئين راڄڌاني فتحپور سڪري 1575ع ۾ ڇڏڻي پئي هئي، ڇو ته جمنا درياءَ جو پاڻي انهي تائين نه پئي نبيئي سگهيا.
- انهن ڏچن هلندي اڪبر سنڌ فتح ڪري پنهنجي ملڪ سان گڏائي ڇڏي، پر آخري برفاني جُڳ جي ڪري کاڌي جون شيون آباديءَ جي گهرج جي ڀيٽ ۾ گهٽ ٿي لٿيون ۽ سنڌ جي قبيلن جون بغاوتون هلنديون رهيون.
- آخري برفاني جُڳ 1655ع تائين پنهنجي بدترين ڏاڪي تي پهتو، جڏهن سرڪاري اوڳاڙي گهٽجي پنجهت سال اڳ 1600ع ۾ ٿيندڙ اوڳاڙيءَ جي پنجين پتي مس وڃي پڇي.
- سنڌ ۾ آخري برفاني جُڳ 1700ع ڌاري هٿيو، پر ٿوري عرصي لاءِ، چوٽه 1760 کان 1850ع وارو عرصو وري تڏ هلي.
- اتر پنجاب ۾ وڌيڪ سو سال 1800ع تائين هليو، جنهن جي ڪري سڪن واريون بغاوتون ٿيون.
- بغاوتون سموري ڏکڻ ايشيا تائين پکڙيون ۽ ارڙهين صديءَ جي منڍ







**نقشو نمبر 55**

**شاه بيگ جون سنه 1517 - 1523 ع**

**فوجي ڪارروائيون**

1. 1517/18: ڪوئيٽا (شال) کان سبيءَ ڏانهن ۽ سبي پهچڻ.
2. نومبر 1518: گاهه، باغبان کي ڦرڻ ۽ سبيءَ موٽڻ.
3. نومبر 1520: فتحپور رستي ٺٽي تي چڙهائي ڪرڻ ۽ باغبان کي ڦڙڻ ڦٽائڻ.
4. نومبر-ڊسمبر 1520: باغبان مان ٺٽي ڏانهن چڙهائي ڪرڻ.
5. 21 ڊسمبر 1520: مبارڪ خان کي مارڻ.
6. 22 ڊسمبر 1520 کان 1 جنوري 1521: ٺٽي ۾ ڪوس ڪرائڻ.
7. فيبروري-مارچ 1521: ٺٽي کان سيوهڻ ڏانهن هلڻ.
8. 14 ڊسمبر 1521: شاه حسن جو ڪوئيٽا (شال) مان ٺٽي لاءِ نڪرڻ. 3 جنوري 1522 تي سيوهڻ پهچڻ ۽ چامر صلاح الدين کي شڪست ڏئي مارڻ.
9. مارچ 1522: سبيءَ مان باغبان ڏانهن هلڻ ۽ ماچي قبيلن جو ڪوس ڪرائڻ.
10. اپريل-مئي 1522: باغبان کان بکر ڏانهن چڙهائي ڪرڻ ۽ ڌاريچن چنگ مڙس جو ڪوس ڪرائڻ.
11. بهار 1523: جيڪب آباد ضلعي جي 42 بلوچ ڳوٺن ۾ ڪوس ڪرائڻ.
12. نومبر 1523 کان جون 1524: بکر کان اگهاماڻي ڏانهن چڙهائي ڪرڻ، سنڌوءَ جي ٻنهي ڪنڌين وارن قبيلن کي سزا ڏيڻ.
13. 26 جون 1524: شاه بيگ جو اگهاماڻي ۾ مرڻ.

**دستي**

.....	1 سنڌوءَ جو سنڌ ۾ هاڻوڪو وهڪرو
-----	2 سنڌوءَ جو سوڙهين صديءَ ۾ پراڻو وهڪرو
-----	3 ڪاهن جا گس
○	4 سوڙهين صديءَ جا شهر
-----	5 سنڌ جو هاڻوڪو دنگ
○	6 نوان شهر
-----	7 سنڌ جو 1517ع ۾ دنگ

ڪاڇو

0 50 100 150 ميل

## ارغونن، ترخانن ۽ مغلن جي سنڌ ۾ گورنرن جي راڄ ۾ ريجائي (1525\_1701ع)

ارغونن سان هلندڙ گهرو ويڙھ ۾ پورچوگيزن کان ڪن شرطن تي مدد گهري. اهي شرط پورا نه ڪيائون ۽ پورچوگيزن کي 1555ع ۾ سنڌ جي سڪي ستابي وسندڙ راجڌاني شهر ٺٽي کي ڦرڻ، باهيون ڏئي ساڙڻ ۽ ڦٽائڻ جو بهانو مليو.

انهن حالتن جي ڪري وڏي انگ ۾ واپاري، ڪاريگر، ڏاها ۽ صوفي سنڌ ڇڏي ڪڇ، ڪاٺياواڙ، گجرات، حيدرآباد دکن ۽ عربستان لڏي ويا. سنڌ ۾ ڏڪار آخري برفاني جڳ جي ڪري پيو هو، جيڪو سنڌ تي 1530ع ۾ ڪڙڪيو هو. ڏڪار بدترين ڏاڪي تي 1575-1585ع ڌاري پهتو. اڪبر منصبداري نظام لاڳو ڪيو. منصبدار هڪ فوجي گورنر هوندو هو، جيڪو ڍل ۽ آبپانو اوڳاڙيندو هو. انهي جي ٺٽي هٿن ۾ انصاف، امن امان جي انتظام لاءِ پوليس، واهن جي کاتي ۽ ٻنيءَ جي نئين سر ورهاست هئا. اهو حقيقت ۾ چڱو ڏاڍو مڙس هو، جنهن وٽ ان ميا اختيار هئا ۽ جوابده رڳو سلطان آڏو هو.

بکر واري سلطان محمود کي پٽائو اولاد نه هو ۽ اهو پنهنجي ڌيءَ دهليءَ جي اڪبر بادشاهه جي حرم ۾ موڪلي چئي ويو هو ته سندس مرڻ تي بکر سرڪار اڪبر کي ملندي. اهو 1587ع ۾ مري ويو ۽ سنت ٺٽي اڪبر 1591ع ۾ سنڌ کي فتح ڪرڻ جو فيصلو ڪيو. سنڌ کي ٽن سرڪارن: بکر، سيوهڻ ۽ ٺٽي ۾ ورهايو ويو ۽ تنهن تي گورنر رکيا ويا. هر گورنر پنهنجي منهن آزاد هو.

### مغلن جا بکر ۾ گورنر (1575\_1679ع)

بکر هڪ سو چئن سالن ۾ پنجاهه گورنر ڏنا. ايترو ته جهت جهت متيا جو سندن سراسري مدو اٽڪل ٻه سال بيٺو، جنهن دوران کين انتظام هلائڻو هو، جيڪو لڳ ڀڳ ڏاڍو راڄ وارو هو، فوج رکڻي هئي ۽ هڪ مقرر رقم مرڪزي خزاني ۾ ڏيڻي هئي. اوڳاڙين جو بار ٻنيءَ جي اپت تي هو، جنهن جو دارومدار واهن ذريعي ٿيندڙ ريجائيءَ تي هو، جيڪي هر سال کاتي گهرندا هئا ۽ انهي لاءِ گورنر کي رقم رکڻي هوندي هئي. گورنرن کي پنهنجو مدو هڪ سال هلڻ جي به پڪ نه هوندي هئي، تنهنڪري اهي انهي

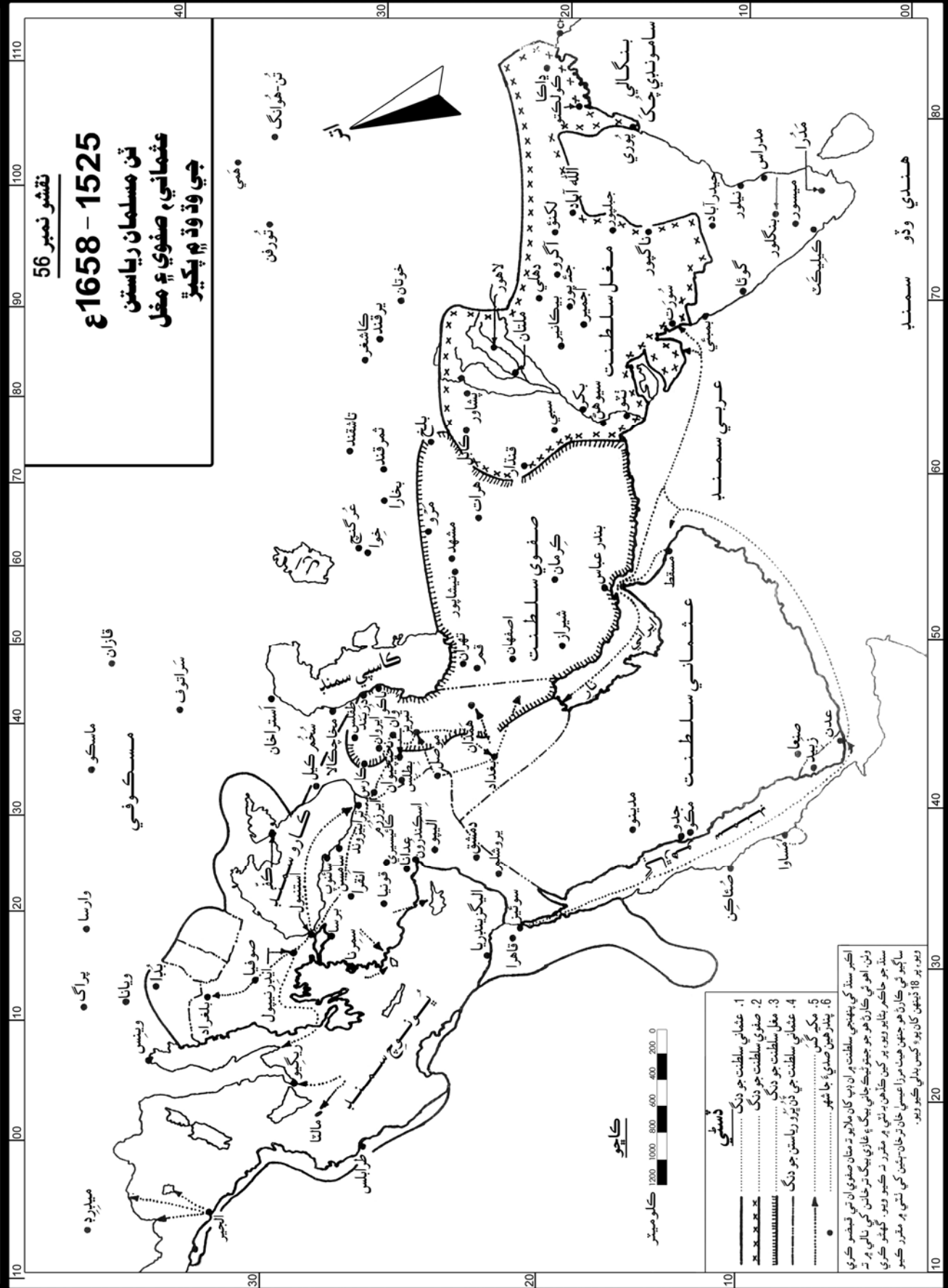
آخري برفاني جڳ جي پنئين باب ۾ ڏنل احوال مان اهي حالتون پڌريون ٿيون، جن ارغونن ۽ ترخانن کي سنڌ فتح ڪرڻ ۽ انهن قبيلن کي وچ ايشيا مان وڌي پٽماني تي لڏائي سنڌ ۾ آڻي وسائڻ تي مجبور ڪيو. پنهنجي مقالي ”هيروئڪ اسٽرگل آف سنڌ اگينسٽ فيوڊلز“ ۾ هن ليکڪ انهي صورتحال جي چنڊچاڻ ڪئي آهي، جنهن هيٺ هن عرصي دوران سنڌ ۾ وڳوڙي حالتون پيدا ٿيون ۽ معيشت تباهه ٿي. انهي صورتحال جي جهلڪ پساڻڻ لاءِ ڪجهه اهم واقعن جو احوال سنوار ترتيب سان هيٺين پيراگرافن ۾ ڏجي ٿو:

ارغونن، ترخانن جي مدد سان سنڌ سمن کان 1522ع ۾ فتح ڪئي. مٿن بابر جو قنڌار خالي ڪرڻ لاءِ دٻاءُ هو ۽ کين ڪو نئون ٿاڪ ڳولڻو هو. مٿن اصل ڏيهه واسي ماڻهن کي شهري علائقن مان نيڪالي ڏئي پنهنجن قبيلن کي سنڌ ۾ وسائڻ وارو دٻاءُ پڻ هو.

ٺٽي ۾ 20 ڏينهن تائين ماڻهن جو ڪوس ڪيائون. اتان ۽ ٻين شهرن مان ڏيهه واسي ماڻهن کي ڪڍي ارغونن ۽ ترخان قبيلن لاءِ جاءِ ٺاهيائون. هڪ همعصر تاريخ نويس مطابق: ”جيڪي گهوڙيسوار هئا ۽ تلوار هٿن ۾ هئن، تن کي هر پاڇاري هٿن ۾ هو ۽ ٻنين ۾ ڏاند پئي وهايائون“. پر شاهه حسن جي حد تائين حڪمت عمليءَ ڪم ڪيو. همايون جي فوجين ڪيمپ جا جانور ماري ۽ کائي ڇڏيا. سندس ٻه لک فوجين واري لشڪر جو تمام وڏو ڀاڱو ڪيمپ ڇڏي سنڌ ۾ هيڏي هوڏي کاڌي ۽ مٽي چانو جي ڳولا ۾ پٽڪندو رهيو. ڪن موقعن تي ته همايون کي پنهنجي دشمنن يعني سنڌ ۾ موجود ايجنٽن ۽ مقامي گورنرن کي اناج ڏيڻ لاءِ چوڻو پيو. سندس اها منت هر پيري مڃي وئي ته جيئن اهو چتو نه ٿئي ۽ جنگ تي نه لهي اچي. ڏڪاري حالتن جي ڪري وبايون چانيل رهيون، جن شاهي پوئلڳن کي وڏو جاني نقصان رسايو. لشڪر ڇڏي وڃڻ وارا ڪجهه شاهه حسن سان وڃي گڏيا. ڀڄڙيءَ ۾ ماڻهو ماراتي، خزانو کٽائي ۽ پوئلڳن جو ويساهه وڃائي نيٺ همايون انهن شرطن تي ٺاهه ڪيو ته کيس سنڌ مان صحيح سلامت لنگهه ڏنو ويندو ۽ سڄي واٽ سڀڙو سامان پهچايو ويندو.

1555ع ۾ شاهه حسن جي مرندي ئي گهرو ويڙھ شروع ٿي وئي. بکر ۾ راڄ ڪندڙ سلطان محمود سيوهڻ سرڪار تي قبضو ڪرڻ گهريو ۽ ٺٽي ۾ راڄ ڪندڙ مرزا عيسيٰ ترخان به ساڳيو ئي ڪم ڪرڻ گهريو. ترخانن،

**نقشو نمبر 56**  
**1658 - 1525ع**  
**تن مسلمان رياستن**  
**عثماني، صفوي ۽ مغل**  
**چي وڌو وقت ۾ پکيڙ**



- دستبي**
1. عثماني سلطنت جو رنگ
  2. صفوي سلطنت جو رنگ
  3. مغل سلطنت جو رنگ
  4. عثماني سلطنت جي ڏن ڀرڻ رياستن جو رنگ
  5. مڪي گس
  6. پٽڏانهن صديءَ جا شهر

ڪنهن سنڌ کي پنهنجي سلطنت ۾ ان کان علاوه ته مٿان صفوي ان تي قبضو ڪري وٺن. اهو ئي ڪارڻ هو جو چئو ٿيڪ جاني بيگ ۽ غازي بيگ ترخانن کي نالي ۾ ته سنڌ جو حاڪم بنايو ويو، پر کين ڪڏهن به نٿي ۾ معزز نه ڪيو ويو. گهڻو ڪري ساڳيو ئي ڪارڻ هو جنهن هيٺ مرزا عيسيٰ خان ترخان-پٺڻ کي نٿي ۾ معزز ڪيو ويو، پر 18 ڏينهن کان پوءِ کيس بدلي ڪيو ويو.

10 20 30 40 50 60 70 80 90 100 110

10 20 30 40 50 60 70 80 90 100 110



مرڪزي خزاني ڏانهن پنڌاڻ رکيل رقم موڪلڻ لاءِ تمام وڏا ٽيڪس پري ڏيڻا ٿي پيا.

ان قسم جي انڌ ڌنڌ سرڪار جي نتيجي ۾ وڳوڙي حالتون پيدا ٿيون، جن بابت ڄاڻ هيٺين پيراگرافن ۾ ڏجي ٿي:

مقامي سمن جو راج ۽ بلوچ قبيلن گڏ ٿي اٿي کڙا ٿيا ۽ ارغونن ۽ ترخانن سان گهرو ويڙه سنڌ جي اڪبر هٿان فتح ٿيڻ تائين هلندي رهي. انهي وچ ۾ ريڄائي سرشتو اجڙڻ شروع ٿي ويو. 1634ع ۾ يوسف ميرڪ شاهجهان ڏانهن ات سو صفحن جو هڪ خط لکيو، جنهن ۾ مغلن جي گورنرن جي ويل قسم جي انتظام، واهن جي سرشتي تي ڌيان نه ڏيڻ ۽ سمن ۽ بين ذاتين جي بغاوت جو پيرائتو احوال ڏنائين. گهرو ويڙه نموني جي بغاوت ارغونن جي ڏينهن جي منڍ ۾ ئي شروع ٿي وئي هئي ۽ شاهجهان جي ڏينهن تائين هلندي رهي ۽ ان جو احوال بيگلارنامي، ترخان نامي، طاهري ۽ ايسٽ انڊيا ڪمپنيءَ جي رڪارڊن (ايڊٽ، فوسٽر) ۾ ملي ٿو، جنهن جو 1635-1662ع جي وچ تي ٺٽي ۾ ڪارخانو هو. ورننگتن، مينرڪ، منوچي ۽ هيملتن نالي يورپي گهومڙائڻ پاران ڏنل احوال ۽ اونگريز پاران ملتان جو گورنر هجڻ دوران پنهنجي پيءُ ڏانهن لکيل خط (رُقعَاتِ عالمگير ۽ مُقعَاتِ عالمگير) ان جي تصديق ڪن ٿا.

اهڙين وڳوڙي حالتن هلندي سنڌ ۾ ريڄائي سرشتو بنهه اجڙي ڪنڊر بڻجي ويو. ميرڪ چوي ٿو ته گورنرن، منصبدارن ۽ بادشاهه پاران بنيون ماڻيندڙن منجهان گهڻا ريڄائي زراعت کان ڪورا اٿڻا هئا ۽ واه لٽيل پيا رهيا. باغي قبيلن آهڻ بڻجي ويا ۽ جن ماڻهن بنين ۾ آبادي ٿي ڪئي انهن کي ڦرڻ لڳا. پيرائتن احوالن مان لڳي ٿو ته:

- گهٽ ۾ گهٽ اڌ آبادي باغي ٿي وئي. اهي مال ڌارڻ ۽ چارڻ کي وڃي لڳا، پاڻ رهنون ڏيڻ کان ڪٽو جواب ڏئي انهن تي حملا ڪرڻ لڳا جن آبادي ڪئي پئي ۽ ٽيڪس پريا پئي.
- ٽيڪس رڳو تلوار جي زور تي پئي اڳڻيا.
- واهن منجهان گهڻن جي کاتي نه ٿي ۽ اهي لٽجي ويا.
- ڪيتريون ئي پليون بنيون ويران ٿي ويون.
- ريڄائي ايراضي گهٽجي وڃڻ ڪري کاڌي جي پيداوار گهٽجي وئي ۽ ساڳيو حال آباديءَ جو به ٿيو.

ڏڪاري حالتون ايڏيون آڱريون ٿي ويون جو گهٽ ۾ گهٽ ڪجهه موقعا اهڙا آيا جو ماڻهو ماڻهو جو ماس ڪاڻڻ لڳا. 1662ع تائين سنڌ جي ريڄائيءَ هيٺ ايراضي توڻي آبادي پڪ سان گهٽجي 1522ع جي پيٽ ۾ اڌ کان به گهٽ وڃي بچيون هونديون. ٺٽي سرڪار مان مرڪزي خزاني کي ٿيندڙ آمدني 1665ع ۾ 1600ع واريءَ جو ويهه سيڪڙو هئي، جيئن ائين اڪبري ۽ برنيئر انگ اکر ڏنا آهن.

1662ع کان پوءِ جو ڪو رڪارڊ ڪو نه ٿو ملي ۽ وڳوڙي حالتون

لاءِ رقم نه رکندا هئا ۽ نتيجي ۾ پوکيءَ هيٺ ايراضي ۽ اوڳاڙيون گهٽجي وينديون هيون. تنهن کان سواءِ انهي سان آبادگارن لاءِ ڏڪار واريون حالتون به پيدا ٿينديون هيون.

1679ع کان پوءِ بکر ڏانهن ڪو گورنر نه موڪليو ويو. مختلف ٽڙيل پڪڙيل رڪارڊن مان پتو پوي ٿو ته سموري سرڪار تي تر جي هنن قبيلن قبضو ڪري ورتو هو؛ جيڪب آباد ۽ شڪارپور ضلعن تي دائودپوٽن؛ سکر تعلقي ۽ لاڙڪاڻي ضلعي تي ڪلهوڙن ۽ دادو ضلعي تي پنهورن. 1660ع کان ستت پوءِ سمن جي ڪجهه قبيلن بکر سرڪار جي سنڌو درياءَ جي کاڀي پاسي هاڻوڪي گهوٽڪي ضلعي ۽ روهڙي تعلقي وارن علائقن تي پڻ قبضو ڪري ورتو.

### مغلن جا سيوهڻ ۾ گورنر

بکر کان به اڳي گهڻي ڀاڱي سيوهڻ سرڪار تي تر جي قبيلن قبضو ڪري ورتو هو ۽ انهن سمورن قبيلن، ڪلهوڙن کان سواءِ، سرڪاري طرح مغلن جا ڪارندا ٿي ڪم پئي ڪيو ۽ ٿورو گهڻو ڏن پئي پريائون.

### مغلن جا ٺٽي ۾ گورنر

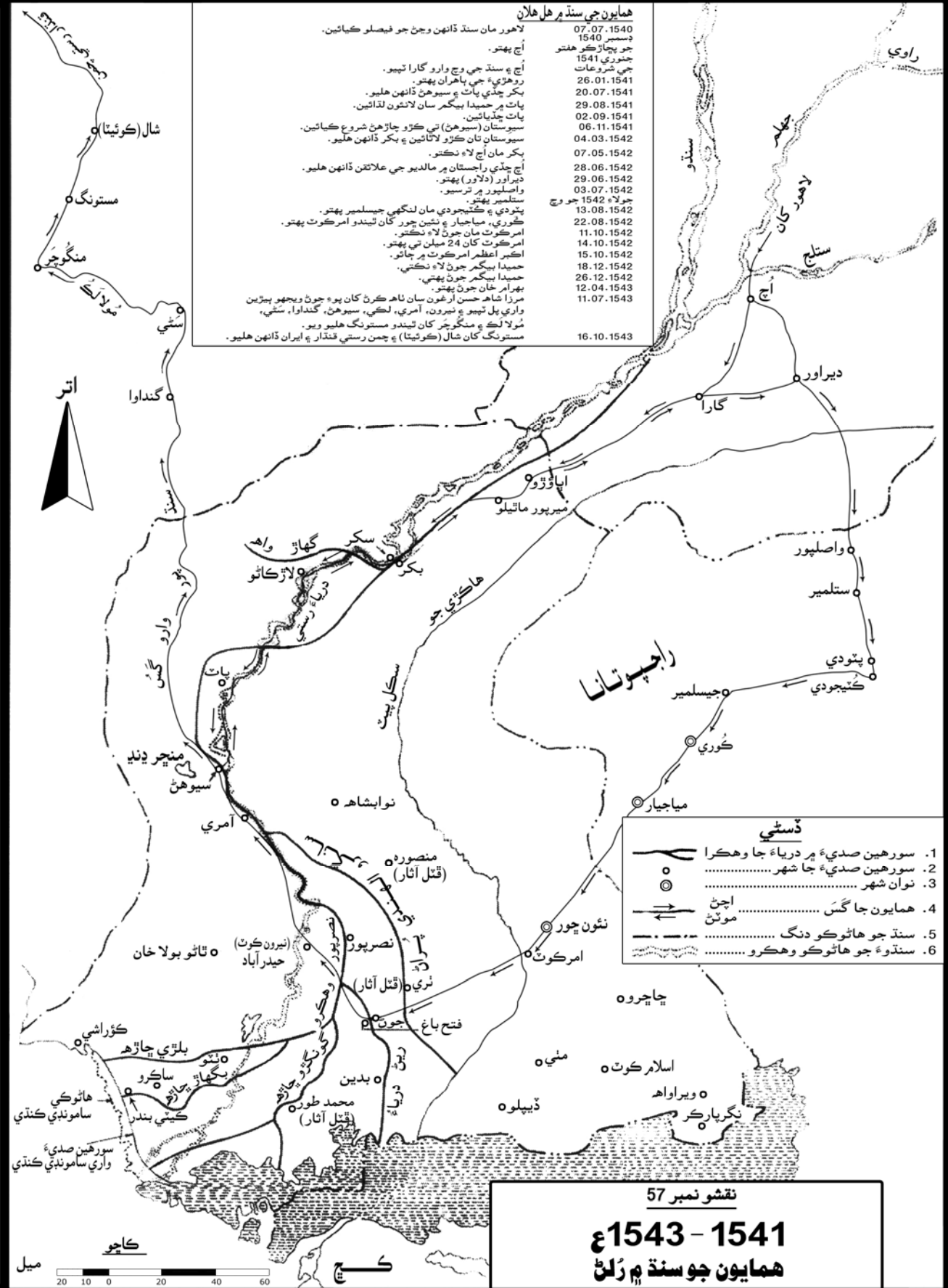
1591 ۽ 1738ع جي وچ تي سنڌ جا مغل يا ترخان گورنر 60 ٿيا، جن جو سراسري مدو اڍائي سالن کان به گهٽ بيهي ٿو. ان ٿورڙي مددي ۽ بي يقينيءَ سرڪار لاءِ ساڳيا بکر ۽ سيوهڻ وارا مسئلا پيدا ڪيا.

مغلن جي صوبائي انتظام جي مکيه اوڻائي اها هئي ته همايون جي شير شاهه هٿان شڪست کان پوءِ انهن مقامي مسلمانن مٿان ڀروسو ڪرڻ ڇڏي ڏنو هو ۽ مغلن کي منصبدار وغيره ڪري ٿي موڪليائون. مغلن پاران ذميوارن ملڻ لاءِ اهل اهو هو جيڪو رنگ جو اچو/پورو هجي (ايرانيين ۽ وچ ايشيائين وانگر)، ڏکڻ ايشيا کان ٻاهر ڄائو هجي ۽ ڪا ڏيهي مسلمان ماڻي پرتيل نه هجي. ڏيهي ٻولين جي ڄاڻ هجڻ ضروري نه سمجهيو ويندو هو. نتيجو اهو ٿيو ته اصل هتان جا مسلمان پاڻ کي ڪنهن نه ڪنهن ٻئي مسلمان ملڪ مان لڏي آيل ظاهر ڪرڻ جي ڪوشش ڪرڻ لڳا. جيڪي نوان آيا، تن هتان جي پوري رنگ وارين ماين سان شاديون ڪيون ته جيئن سندن ٻار مغلن جي عهدن لاءِ اهل ٿي سگهن ۽ ان سان ايران ۽ وچ ايشيا کان لڳاتار ٿيندڙ لڏپلاڻ کي وڌيڪ وڌيڪ ملي. ان کان به وڌيڪ اڪبر جي ان فيصلي ته ڪنهن منصبدار جي مرڻ تي انهي جي منقولا توڻي غير منقولا ملڪيت، سندس حرر سميت، سرڪار جي قبضي ۾ هلي ويندي، منصبدارن کي گهڻ خرچائو بڻائي ڇڏيو، جن ان کان پوءِ محل نه اڏيا، پر پنهنجي جيئري ٿي پنهنجي آخري آرامگاهه لاءِ شاندار مقبرا جوڙائي ڇڏيائون.

انهن سمورن عنصرن جي ڪري ڪڙمي بنيون ڇڏي پڇي ويا. جن بنيون آباد ڪيون پئي، تن کي منصبدار کي سندس پنهنجي خرچ پڪي ۽

همايون جي سنڌ ۾ هل هلاڻ

لاهور مان سنڌ ڏانهن وڃڻ جو فيصلو ڪيائين.	07.07.1540
ڊسمبر 1540	
آج پهتو.	1540
آج ۽ سنڌ جي وچ وارو ڪارا ٿيو.	1541
روهيءَ جي باهراڻ پهتو.	26.01.1541
بکر ڇڏي پات ۽ سيوهڻ ڏانهن هليو.	20.07.1541
پات ۾ حميدا بيگم سان لائون لڏائين.	29.08.1541
پات ڇڏيائين.	02.09.1541
سيوهڻ (سيوهڻ) تي ڪڙو ڇاڙهڻ شروع ڪيائين.	06.11.1541
سيوهڻ تان ڪڙو لائون ۽ بکر ڏانهن هليو.	04.03.1542
بکر مان آج لاه نڪتو.	07.05.1542
آج ڇڏي راجستان ۾ مالديو جي علائقن ڏانهن هليو.	28.06.1542
ڏيراور (دلور) پهتو.	29.06.1542
واصلپور ۾ ترسيو.	03.07.1542
ستلمير پهتو.	1542 جو وچ
پتودي ۽ ڪڇي جي مان لنگهي جيسلمير پهتو.	13.08.1542
ڪوري، مياڃيار ۽ نئون چور کان ٿيندو امرڪوٽ پهتو.	22.08.1542
امرڪوٽ مان چوڻ لاه نڪتو.	11.10.1542
امرڪوٽ کان 24 ميلن تي پهتو.	14.10.1542
اڪبر اعظم امرڪوٽ ۾ ڄائو.	15.10.1542
حميدا بيگم چوڻ لاه نڪتي.	18.12.1542
بکر ڇڏي ڪڇي پهتو.	26.12.1542
بهرام خان چوڻ پهتو.	12.04.1543
مرزا شاه حسن ارغون سان ٺاه ڪرڻ کان پوءِ چوڻ ويجهو ٻيڙين واري پل ٿيو ۽ نيرون، آمري، لڪي، سيوهڻ، گنداوا، سٽي، سولا لڪ ۽ منگور ڪان ٿيندو مستونگ هليو ويو.	11.07.1543
مستونگ کان شال (ڪوئيٽا) ۽ چمن رستي قنڌار ۽ ايران ڏانهن هليو.	16.10.1543



- دستبي**
1. سورھين صديءَ ۾ درياءَ جا وهڪرا
  2. سورھين صديءَ جا شهر
  3. نوان شهر
  4. همايون جا گس
  5. سنڌ جو هاڻوڪو دنگ
  6. سنڌوءَ جو هاڻوڪو وهڪرو

نقشو نمبر 57  
**1541 - 1543ع**  
**همايون جو سنڌ ۾ رلڻ**



جو، تيلي بچ، متر ۽ چؤنرا ڪچي وارن علائقن ۾ ٿيندا هئا. ڪاڇي جي باراني (مينهائي) علائقن ۾ جور ۽ تر ۾ رڳو باجهري ٿيندي هئي. ڪچي وارن علائقن ۾ سياري ۾ ڪڻڪ، جو ۽ تيلي بچ ٿيندا هئا ۽ هيڪڙ بيهڪڙ سانوڻي ۽ ۾ جور ۽ باجهري ٿينديون هيون. مڪئي پوءِ آئي، پورچوگيزن آمريڪا مان آندي. پورچوگيزن تماڪ، پپيتو، زيتون، انناس، ڪاڇا ۽ لاهوري گجر ڏکڻ آمريڪا مان، بوهي مڱ (مگيرا) آفريڪا مان، ڳاڙها مرچ پرنامبوڪو مان ۽ ليجي ۽ مني نارنگي چين مان پڻ ڏکڻ ايشيا ۾ آندا. اهي سنڌ ۾ ڪڏهن آيا، سنن جي ڄاڻ ناهي، پر تماڪ، مڪئي ۽ ڳاڙها مرچ پڪ سان اوائلي ڏينهن ۾ ئي اچي ويا هوندا. تماڪ چڪڻ جا ڏاڍا سهڻا سينگاريل حقا 1665-1700ع دور جا خداآباد، ضلعي دادو، مان لڌا آهن. منيون نارنگيون ڏکڻ ايشيا ۾ اڳيئي ڄاتل سڃاتل هيون، پر ٿي سگهي ٿو وڌيڪ ڪي نيون جنسون آيون هجن. سنڌ پاڻي ۽ ۾ ٿيندڙ قدرتي ٻوٽن جا ميوا ۽ پاڙون جهڙوڪ بهه، ڪمر، لوڙهه، نپ ۽ ٻين کائي مزا پئي ڪيا. پوري ڀن جي قسم ڏير جي پاڙن مان نڪرندي هئي.

وونڻ، جيڪي سنڌ ۾ سومرن ۽ سمن جي دور ۾ جام ٿيندا هئا، واهن کي ڌيان نه ملڻ ڪري گهٽجي ويا، تنهن هوندي به هڪ اهم فصل هئا. وونڻ گجرات ۾ ٿيندا هئا ۽ اتان ڪپهه ڪڇ رستي سنڌ ۾ اچي ٺٽي جي ٻن هزارن آڏائن ۾ ڪم ايندي هئي، جيئن مينسرق ڏنو. وونڻ ٻن قسمن جا ٿيندا هئا: نيري (نئين سال نوان) ۽ نراڙي (سڄو سال هلندڙ وڻ). سڄو سال هلندڙ يا بارها وڻ تمام ڊگها هوندا هئا ۽ ننڍن ننڍن نانگن سان پريا پيا هوندا هئا، جيئن معصومي ۾ آيو آهي. ڦٽيون چونڊڻ کان پهريان وڻن کي ڏوٽو ڏئي نانگ ڇانڻا پوندا هئا. ڪيترن ئي قسمن جا گدرا، هندائا (چانهان) ۽ ولين واريون يا چيون (ڪدو، ٿوري، ننگو وغيره) مينهائي ۽ ڪچي وارن علائقن ۾ وڻ تي ٿيندا هئا. اوج (ڪپڙو اٺڻ) جا مرڪز ٺٽو، نصرپور، سيوهڻ، درٻيلو، ڪنڊيارو، گمبٽ، سکر ۽ بکر هئا. آخري برفاني جڳ جي آندل سوڪهڙي جي ڪري اوج جي ڪاروبار سان ڪٽڻ کان وٺي اٺڻ، چُرڻ ۽ وڪڻڻ تائين لاڳاپيل ميمڻ ۽ ڪٽي (ڪتري) ڪوٺائيندڙ ماڻهن جو هڪ وڏو انگ ڪپهه ۽ ان مان ٺهندڙ شين جي پٺيان ڪڇ، ڪانڀاواڙ، گجرات، برهانپور ۽ ٻين جاين ڏانهن هليو ويو.

وونڻ، تماڪ، ڪمند ۽ آفيم کان پوءِ پنجون وڏو صنعتي فصل نيرُ هو. پورچوگيزن نيرُ کي ويسٽ انڊيز پهچايو. 1650ع تائين اهو ملڪ انگلينڊ ڏانهن نيرُ موڪليندڙ وڏي ۾ وڏو ملڪ بڻجي ويو ۽ سنڌ ۾ نيرُ جي پوک کي بڻجو اچي ويو. وچولي سنڌ يعني سيوهڻ سرڪار نيرُ جي پيداوار جو ڳڙهه هئي. نيرُ جي پيداوار بنهه بند تڏهن ٿي، جڏهن 1930ع ڌاري BASF انهي کي ڪيميائي ترڪيب ڏني ۽ ڪاروباري سطح تي سسٽن اڳهن تي ٺاهيو. آفيم هنڌين ماڳين پوکيو هو، پن (گانجو) ڦوڪ پريا هئا، بچ (ڪس يا پُست جي ڪڻ) گهوتي يا ڪاڙهي ٿاڌل ۾ ڪم آندو ويندو هو ۽ ڏوڏي مان آفيم ڪڍيو ويندو هو. ڪمند الائي ڪڏهانڪر ڪاهبو پئي آيو. سنڌ ۾ واهن، وهندڙين، اڏن ۽ ڪسين وغيره جي پاسن

ايتريون وڏي ويون جو مغلن جي ملتان ۾ گورنر (جيڪو اڳتي هلي سلطان بهادر شاه-1 ٿيو) هڪڙي مقامي قبيلي (پنهوڙ ذات جو) جي سربراهه کي هاڻوڪي دادو ضلعي جي اترئين ڀاڱي ۽ لاڙڪاڻي ضلعي جي ڏاکڻي ڀاڱي لاءِ موروثي سرڪاري گورنر ٿي ڪم ڪرڻ لاءِ قبول ڪيو. هي بندوبست ڪيترائي سال هليو ۽ انهن کي ديني ۽ دنياوي اڏاوتون ۽ شڪارپور نالي راڄڌاني شهر اڏڻ جو وقت ملي ويو. پڇاڙي ۽ ۾ ڪو گهڻو زور لائڻ بنا ٿي ڪلهوڙن هٿائي ڇڏين، جيڪي ايڏا سگهارا ٿي ويا هئا، جو شاهي لشڪر کي دادو ضلعي ۾ شڪست ڏني هئائون ۽ ملتان جي گورنر کي مجبور ٿي کين پنهورن جي جاءِ تي موروثي سرڪاري گورنر مڃڻو پيو هو. لڳي ٿو ته پنهور قبيلي کي سومرن يا سمن ڪنهن ننڍي ڇاڙهه تي آڻي ويهاريو هو جيڪا سنڌو درياءَ مان راڌڻ کان ٽلتيءَ تائين سومرن جي دور جي پڇاڙيءَ يا سمن جي دور جي اڳياڙيءَ ڌاري نڪتي هئي. اها ڇاڙهه سورهيڻ صديءَ تائين سڪي وئي ۽ پنهورن کي سمن اتان اتاري الهندي ناري جي ڏاکڻي ڀاڱي جي پنهي پاسن سان دادو، جوهي ۽ سيوهڻ تعلقن ۾ ويهاريو. سترهين صديءَ جي پويان ڌاري مقامي گورنر يا صوبيدار طور قبول ٿيڻ کان پوءِ قمبر ۽ خيرپور ناٿن شاهه تعلقن ۾ پڻ بنيون قبضي ڪيائون. قمبر ۽ وارھ تعلقن ۾ پنهور کي نالي واه هو، جيڪو 1931ع تائين وهيو. خيرپور ناٿن شاهه تعلقن ۾ ڳاڙهي نالي شهر پڻ وسايائون. ڪلهوڙن انهن پنهي تعلقن واريون ملڪيتون ڦري ورتن.

آخري برفاني جڳ هلندي پاڻيءَ جا وهڪرا ۽ سنڌو ۽ ۾ پاڻي گهڻو گهٽ ٿي ويا ۽ واه ڀرجي نٿي وهيا. رضائي (سنڌو جي چُر سان ٻڌندڙ) هيٺ ايراضي جيتوڻيڪ گهٽجي وئي، پر کاڌو اپائيندڙ ذريعن ۾ ٻين کان سٺي هجڻ واري اهميت مائيتائين. ساڳي طرح سان ڪوهستان ۽ ڪاڇي ۾ ڪاڇا ايراضي (مينهن جي پاڻيءَ سان ٻڌندڙ) کاڌو ۽ گاهه اپائيندڙ ٻي ايراضي بڻجي وئي. ارغونن، ترخانن ۽ مغلن واهن جي ڪم ڪرڻ، سنڌو جي نرالي چلت ۽ واهن جا منهن لٽجي وڃڻ کان اڻڄاڻ هجڻ ڪري ريڄائيءَ تي ڌيان ٿي نه ڏنو. انهي عرصي دوران ڪو نئون واه نه ڪوتايو ويو. ميرڪ ٻڌائي ٿو ته جوهي تعلقن ۾ ڄام نظام الدين جي ڏينهن ۾ گاج ۽ ٻين نئين تي ڏيڍ صدي اڳ اڏيل ساواھ نالي ۾ پيل گهارو نه ٻڌو ويو، جيتوڻيڪ اهو وچولي سنڌ جي گورنر جي هيڊڪوارٽر سيوهڻ کان ڪو گهڻو پري نه هو. جن ٻنين کي پاڻي ڏيڻو هوندو هو، تن جي سنوت کان هيٺ وهندڙ واهن تي هُڙلا جُٽندا هئا. ان کان سواءِ پندرهن کان ويهه فٽ اونهن پڪن توڻي ڪچن کوهن تي پڻ نار ڇاڙهي انهن مان پاڻي چڪي ريڄائيءَ لاءِ ڪم آندو ويندو هو. اهو بنيءَ کي پاڻي ڏيڻ جو چُهِي طريقو سڏبو هو.

فصل ساڳيا اهي ئي پئي ٿيا، جيڪي سمن جي دور ۾ ٿيندا هئا. مثال طور: چانور اتر-الهندي سنڌ ۾ ويندي سيوهڻ جي اوسي پاسي تائين ۽ ڪوٽڙي بئراج وارن علائقن ۾ ٿيندا هئا؛ خشڪ پوکون جهڙوڪ باجهري، جور، ڦٽيون ۽ ڪمند پاڻي ڪڇڻ وارن علائقن ۾ ٿينديون هيون ۽ ڪڻڪ،





بادشاهه کي اتان اڳڻندڙ ڪسٽم ڊيوٽيءَ مان پٽيءَ طور هڪ پنڌاڻ رقم ڏيڻي هوندي هئي ۽ پورچوگيز مکيه ٽيڪس پريبنڊڙ هئا. 1656ع ۾ مَنُوجي لاڙي بندر تي پورچوگيزن جو هڪ گرجا گهر ڏنو. سال 1500ع کان اڳين صدين ۾ عربن ۽ ايرانين، ايراني يهودين سميت (1228ع تائين)، جي پوري ڏکڻ ايشيا ۾ - موزمبيق کان ملاڪا جي ڳچي سمنڊن تائين - سمنڊ رستي ٿيندڙ ڪاروبار ۾ سرسيءَ واري حيثيت هوندي هئي. گهڻي ڀاڱي گهٽائڻ تي سندن وسنديون هونديون هيون ۽ سندن ڪاروبار مقامي اختيارين لاءِ ايڏو ته گهڻ ملهائڻو هوندو هو جو هنڌ آجيان ٿيندي هئن ۽ خاص رعايتون ملنديون هئن. پورچوگيزن انهن مسلمان ڪاروبارين کي انهن جي هندي وڏي سمنڊ ۾ سرسيءَ وارين جاين تان نيڪالي ڏئي ڇڏي.

واپاري وڪرن ۾ سدائين وانگر مسالا به شامل هئا، جن جو پيگولٽيءَ پاران وڻجارجن لاءِ ناهيل چوڙيڙيءَ مطابق چوڏهين صديءَ ۾ مطلب نشيدار ٻوٽيون، رنگ، عطر، لپڻ (لمون)، سينگار جو سامان، کاڌي جا مهانگا اسم، يارهن قسم کنڊ جا، ڪيترائي مين، ڪنٽور، ٽئين، سرهاڻيون، گرم مسالا (ويڳر)، شيون سانڍڻ لاءِ ڪم ايندڙ مادا، ڪارا مرچ (گاڙهي، اچي ۽ ڪاري رنگ ۾)، گاڙها مرچ ۽ دالچيني وغيره ملائي به سو اناسي وڪر هوندو هو.

لاڙي (لاهي) بندر ديبل جي تباه ٿيڻ کان پوءِ ۽ گهڻو ڪري سنڌو درياءَ جي وهڪري ۾ ڦيرو اچڻ ڪري 1228 ۽ 1333ع جي وچ تي ٺهيو. بندر جو درياءَ تي هجڻ غير موزون هو ۽ ماڳ تي سگهي ٿو ڪيترائي ڀيرا مٽيو هجي. سنڌ جو پورچوگيزن سان هلندڙ پرڏيهي واپار رڳو سنڌ جي مال تي ٻڌل نه هو، پر ان ۾ پنجاب، خيرپختونخوا ۽ افغانستان جو مال به شامل هو. انهي ۾ ڪشمير مان شراب، نشيدار ٻوٽيون ۽ ڪاٺ؛ سنڌ ۽ پنجاب مان ڪڻڪ، ڪڻڪو (ڪلڪتي ۾ ٺهندڙ سوتي ڪپڙو هرڪ، بافتو) ۽ آفيم؛ سنڌ مان لوڻ، چانور ۽ نير ۽ افغانستان مان آفيم شامل هئا. سنڌ، ايران ۽ عربستان ڏانهن کنڊ پڻ موڪليندي هئي. پرڏيهه مان سنڌ ۾ ۽ اڳتي اتر ڏانهن ٽپي ويندڙ مال ۾ چاندي، سون، ڌاتن مان ٺهيل سامان، ڪاٺو (شيشو)، چينيءَ جا ٿانو، گهوڙا ۽ مسالا شامل هئا.

جيئن ته ريڙهيءَ سان وڏا هاجا ٿيا هئا، سو ڦٽين جي اپت گهٽجي وئي. 1550ع کان اڳتي سنڌ اوج (ڪپڙو اٺڻ) سان لاڳاپيل برادريءَ کي سنڌ مان ڏکڻ ايشيا جي ٻين ڀاڱن ڏانهن لڏي ويندي ڏٺو، پر تنهن هوندي به چڱو پلو انگ سنڌ ۾ ئي رهيو ۽ سوئي اوج جو ڪاروبار ڪندا آيا.

وڏي مزي جي ڳالهه ته سنڌ مان لڏي وڃڻ وارا اهي ميمڻ سنڌي ٻوليءَ (ميمي ڪونجندڙ) کي لڳ ڀڳ چار سو سالن تائين پنهنجي مادري ٻولي ڪري سانڍيو آيا. اهي پاڻ کي نٽي (سرڪار) ۽ هالار (هالا پرڳڻو) جو سڏائڻ ٿا. انهن ڏينهن ۾ نٽي جو مطلب هو لاڙ سنڌ ۽ هالا پرڳڻي جو مطلب هو وچولي سنڌ.

سان نوڙيون ۽ رسا وٺڻ لاءِ ڪم ايندڙ قدرتي مواد پاٿمرادا ڦٽندا هئا. انهن منجهان سر جا مڇ ۽ ڪيتريون ئي ٻيون شيون عام هيون. مال ڌارڻ ۽ چارڻ وارو ڪم زراعت کان به اڳ کان هلندو پئي آيو. زراعت مال کي چارڻ لاءِ گاهه، ان ۽ تيل موجود ڪري ڏنا ۽ مال جو ڪير وري صاف سٿري مڪڻ ۽ گيهه ۾ تبديل ٿيندو هو. مڪڻ ۾ ڪٽ هوندي هئي، تنهنڪري وڪڻڻ مهل جيترا ڀيرا هٿ مٽائيندو هو تور جي پٽيهين پتي ڪٽبي هئي. جانورن جا هڏا، ڪلون، ان ۽ ڏاس اهم واپاري اسر هوندا هئا. ان ۽ ڏاس مان ڪمبل ۽ ڪٿا ٺهندا هئا، جيڪي جسم کي ويڙهي سيءَ کان بچاءَ لاءِ ڪم آندا ويندا هئا. سنڌ ۾ مينهائي زراعت جو معيشت ۾ تمام ٿورڙو حصو هو. انهي تي ڪوهستان ۾ جُور ۽ ٿر ۾ باجهري ٿيندي هئي. ڪڏهن ڪڏهن مقبول ٿيلي بچ ٿر پڻ پوکبا هئا. سنڌ جي آبادي پڪ سان گهٽجي ميرڪ جي اچڻ (1634ع) تائين ڏه لک کن وڃي بچي هوندي ۽ اڳلا چاليهه سال به پڪ سان اتي ئي بيٺل رهي هوندي. انهي صديءَ جي پڇاڙيءَ واري چوٿي ۾ ڏيهي قبيلن سگهارا ٿيا ۽ واهن جو بندوبست پاڻ هلاڻ لڳا. انهن سالن ۾ آبادي پڪ سان پنجاهه سيڪڙو کن وڌي هوندي ۽ 1700ع تائين پندرهن لکن تائين پهچي وئي هوندي.

سورهين صدي پورچوگيزن جي ڏکڻ ايشيا ۾ ڪاروبار جو چوٽ هو. سترهين صديءَ جي منڍ کان پورچوگيزن جو ڪاروبار ۽ طاقت ڍڪڻ لڳا ۽ نين يورپي طاقتن ڊچن (هالينڊ جا جرمن)، انگريزن ۽ فرانسيسين ڪاروبار وڌايو ۽ گڏوگڏ مغلن جي دربار ۾ هلندي پڄندي به. پورچوگيز سنڌ جي مقامي سرڪاري عملدارن سان سنا لاڳاپا اڪبر پاران سنڌ کي 1591ع ۾ فتح ڪرڻ کان پوءِ به رکيو آيا. ٻن صدين 1500-1700ع دوران سنڌ ۾ پرڏيهه مان ڌاتو گهرايا ويندا هئا، خاص ڪري چاندي. هڪڙو به ٻاهر ويندڙ سامونڊي جهاز ڪنهن مقاميءَ جي ملڪيت نه هو. يورپين جي هڪ هتي هئي. سنڌ جو پرڏيهه ويندڙ مال گهڻي ڀاڱي اوج (ڪپڙو) هئي. چاندي ۽ سون سدائين کان ڏکڻ ايشيا ۾ پرڏيهه مان ايندڙ وڏا اسر هئا، گهڻو ڪري هڙيا جڳ کان وٺي. ڪڙمي طبقو پنهنجي آمدني ڳهن جي روپ ۾ قيمتي ڌاتن ۾ مٽائي ڇڏيندو هو، جيڪي انهن جون عورتون هر وقت پايو وتنديون هيون. اهي مهل پئي تڪڙ ۾ گروي رڪڻ يا وڪڻي گهرج پوري ڪرڻ جو ڪم پڻ ڏيندا هئا. ٻئين صديءَ جي پوئين اڌ جي ڳالهه آهي، جڏهن چاندي پرڏيهه اماڻڻ جي موڪل ڏني وئي ۽ اها ڳهن واري ڌاتوءَ واري پنهنجي منفرد حيثيت وڃائي ويني. ان کان وٺي هاڻ اها صنعتي ڌاتو آهي. سرڪار گهڻو ڪري دٻاءُ هيٺ يا غلط صلاح تي، 1950ع کان پوءِ اها پرڏيهه اماڻڻ جي موڪل ڏني ۽ انهي کان وٺي ان جي قيمت سٺو وڌي وئي آهي.

لاڙي بندر تي 1613ع ۾ پورچوگيزن جو قبضو هو، تڏهن انگريزن اتي ڪارخانو هڻڻ جي ڪوشش ڪئي ۽ انهن ان تي اعتراض واريندي ڇڏي هليو وڃڻ جو ڏکڻو ڏنو. گورنر ڏکي صورتحال ۾ اچي ڦاٿو، ڇو ته کيس

نقشو نمبر 59

1605ع

ڏکڻ ايشيا  
اڪبر جي مرڻ مهل



- 1. 1605ع ۾ اڪبر جي سلطنت جو دنگ
- 2. هاڻوڪا صوبائي دنگ
- 3. بين الاقوامي دنگ
- 4. درياءَ
- 5. شهر

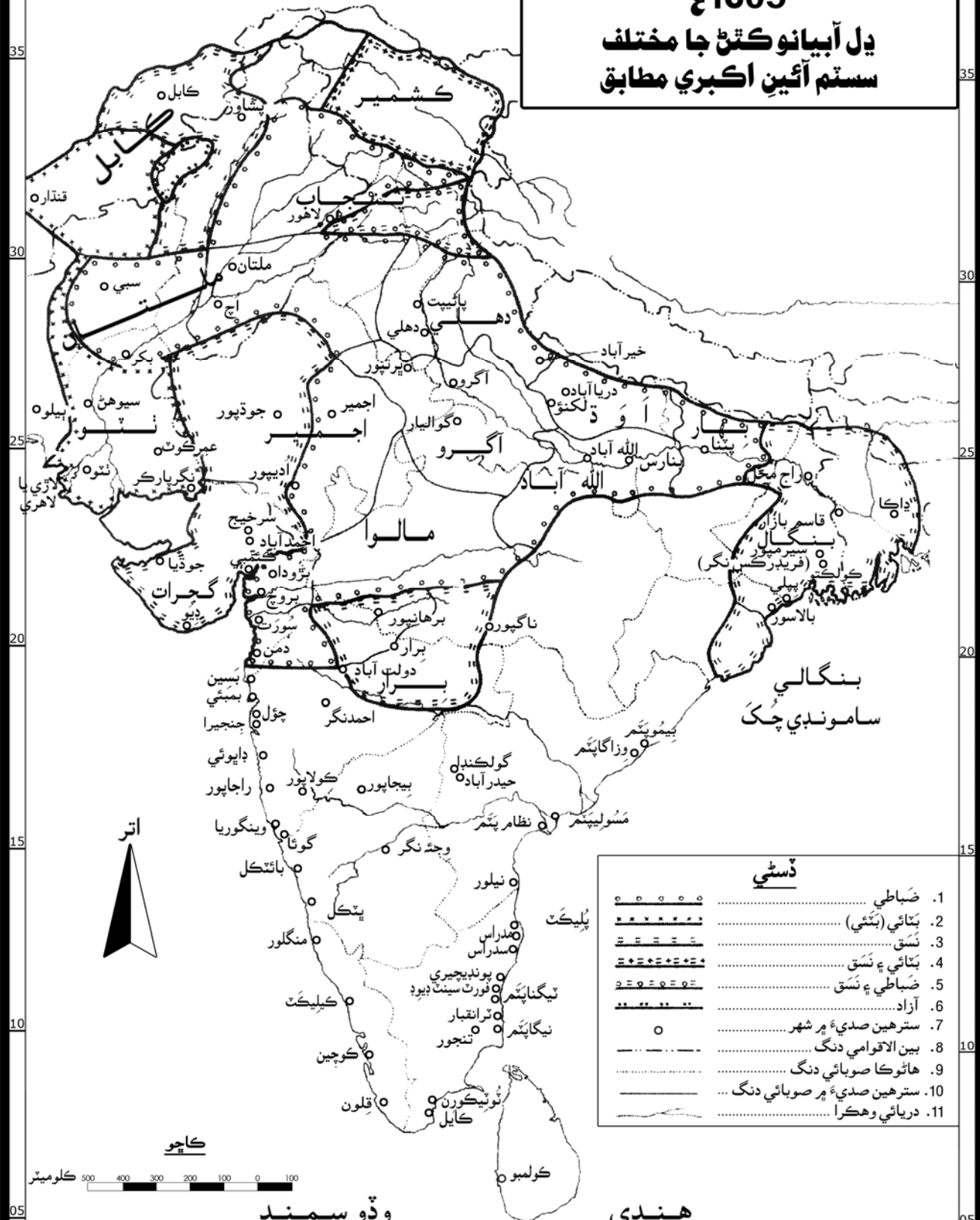
ڪاڇو  
0 100 200 300 400 500 ڪلوميٽر

هندي وڏو سمنڊ



1605ع

دیل آبیانو کتن جا مختلف  
سسٹم آئین اکبری مطابق



**دستی**

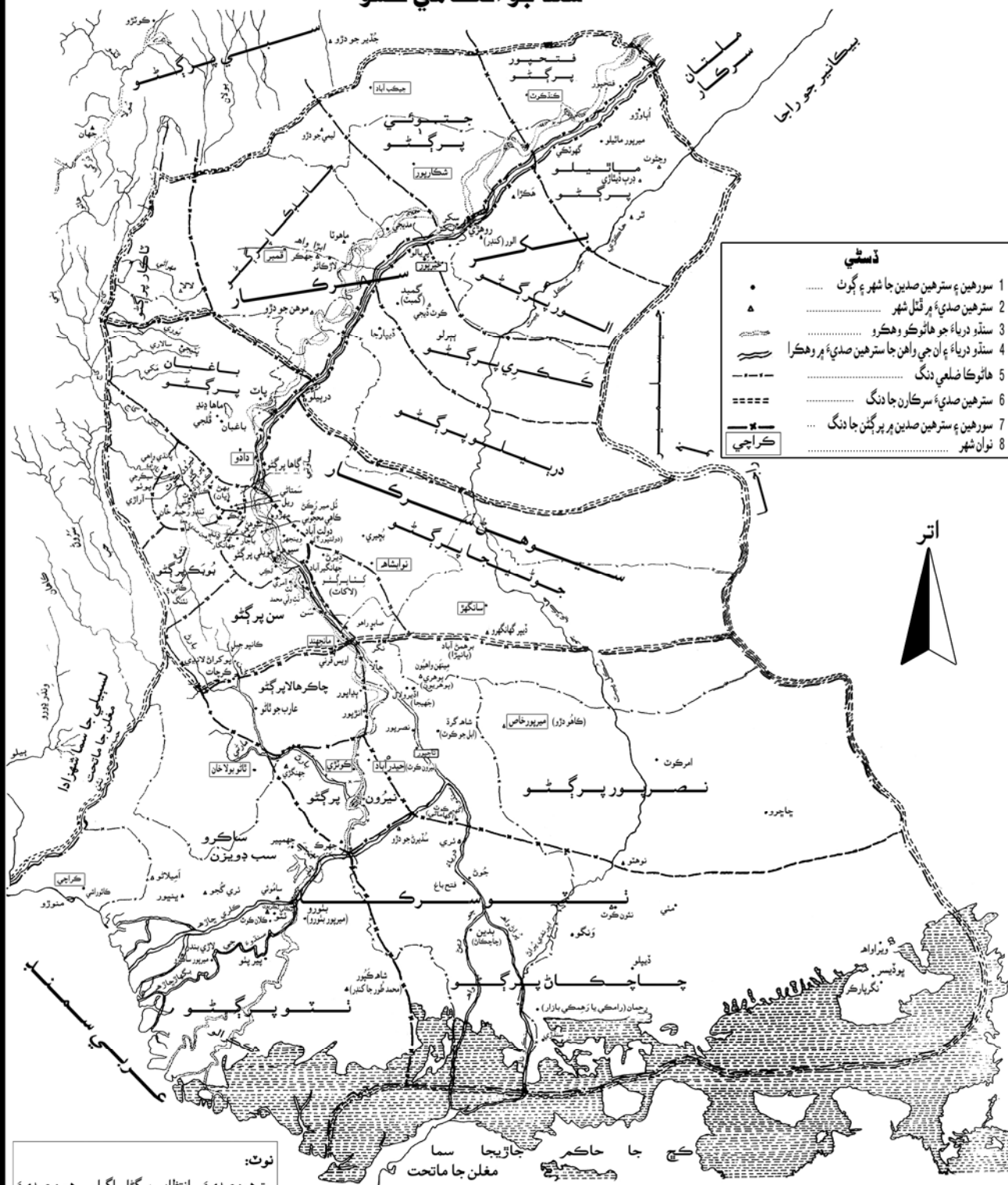
.....	1. ضباطی
.....	2. بتائی (بتئی)
.....	3. نسق
.....	4. بتائی ۽ نسق
.....	5. ضباطی ۽ نسق
.....	6. آزاد
○	7. سترہین صدیء پر شہر
.....	8. بین الاقوامی دنگ
.....	9. ہاتھوکا صوبائی دنگ
.....	10. سترہین صدیء پر صوبائی دنگ
.....	11. دریائی وھکرا



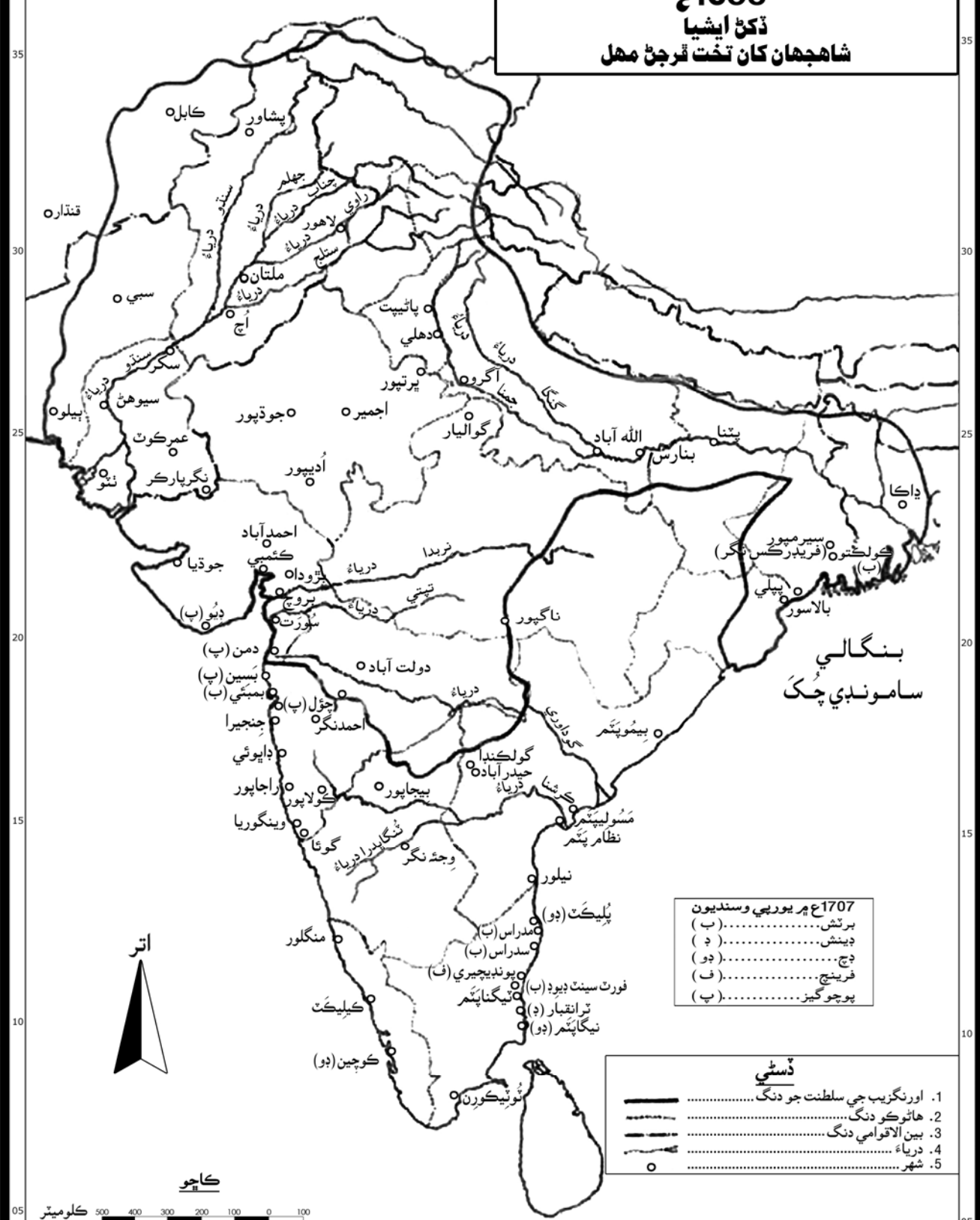
وڈو سمنڈ ہندی

1700 - 1608 ع

سنڌ جو انتظامي نقشو



**نوٽ:**  
 سترهين صديءَ ۾ انتظامي پرڳڻا ساڳيا سورهين صديءَ وارا هئا، سواءِ ان جي تہ 1608ع ۾ ڳاها ۽ باغبان پرڳڻا بکر سرڪار مان ڇڻي سيوهڻ سرڪار ۾ ملايا ويا.



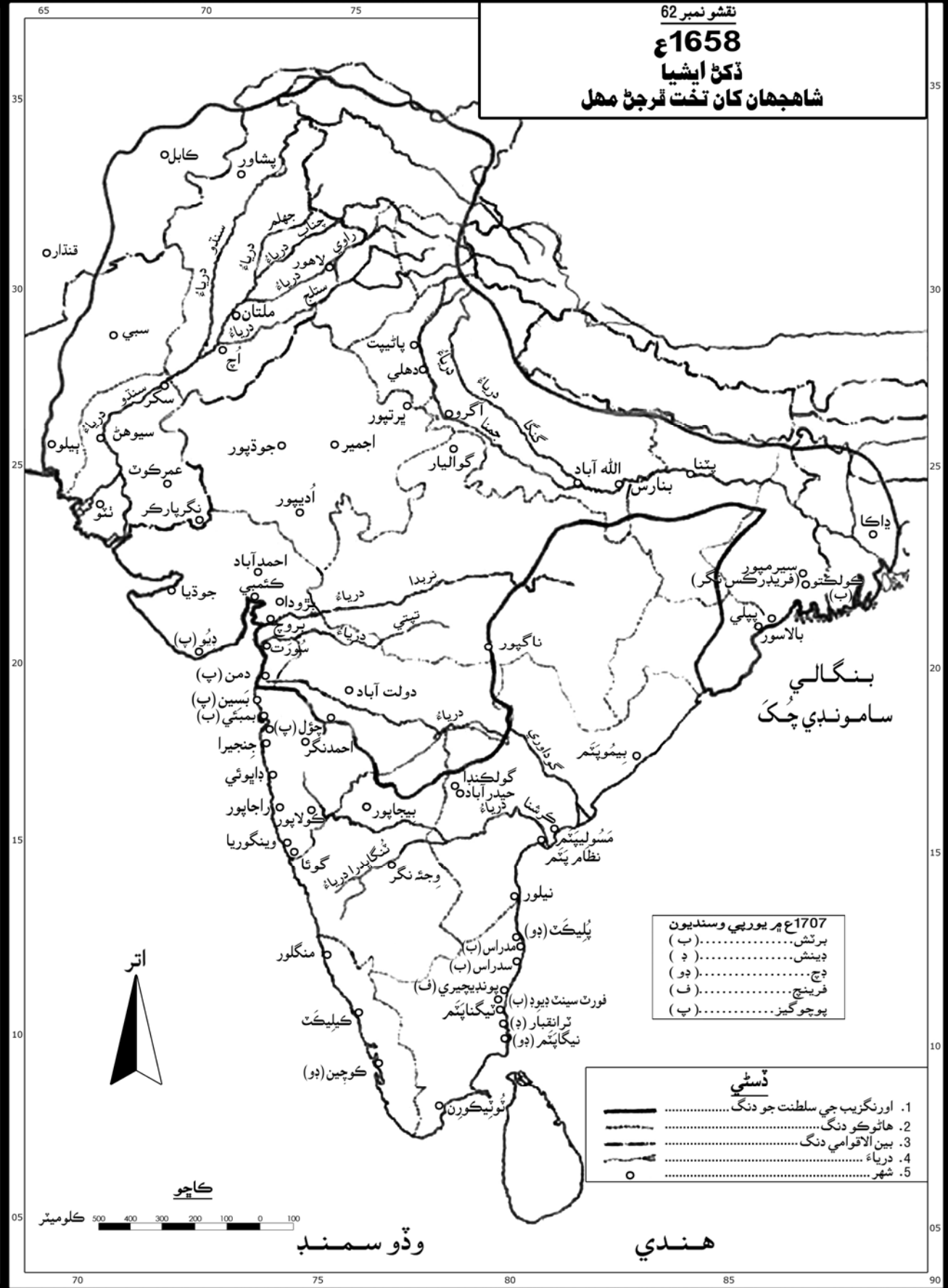
1707ع ۾ يورپي وسنديون  
 برٽش.....(ب)  
 ڊينش.....(ڊ)  
 ڊچ.....(ڊو)  
 فرينچ.....(ف)  
 پوچوگيز.....(پ)

ڏسڻي  
 1. اورنگزيب جي سلطنت جو دنڱ  
 2. هاڻوڪو دنڱ  
 3. بين الاقوامي دنڱ  
 4. درياءَ  
 5. شهر



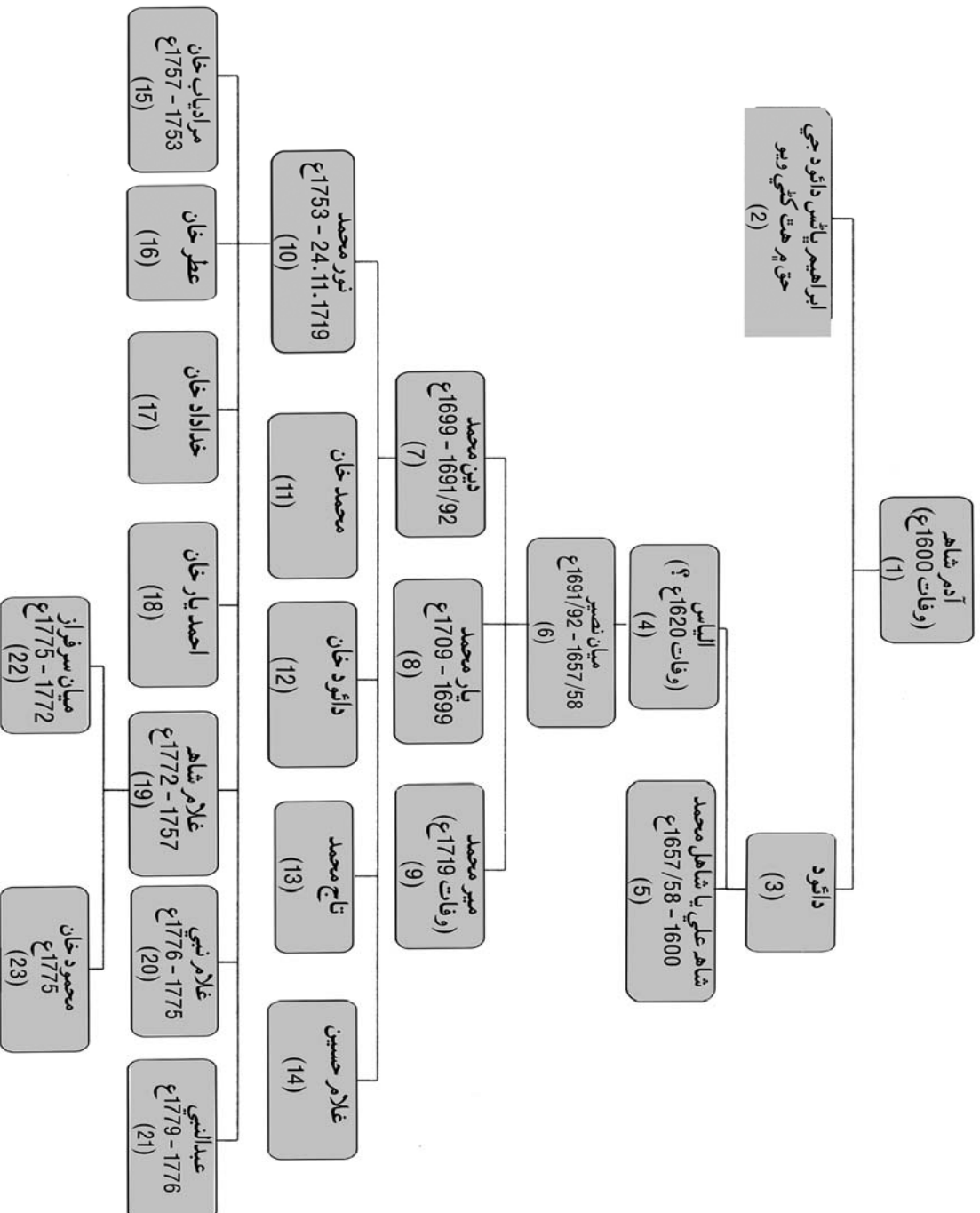
وڏو سمنڊ

هندي





## ڪلهوڙا راج گهراڻي جو شجرو



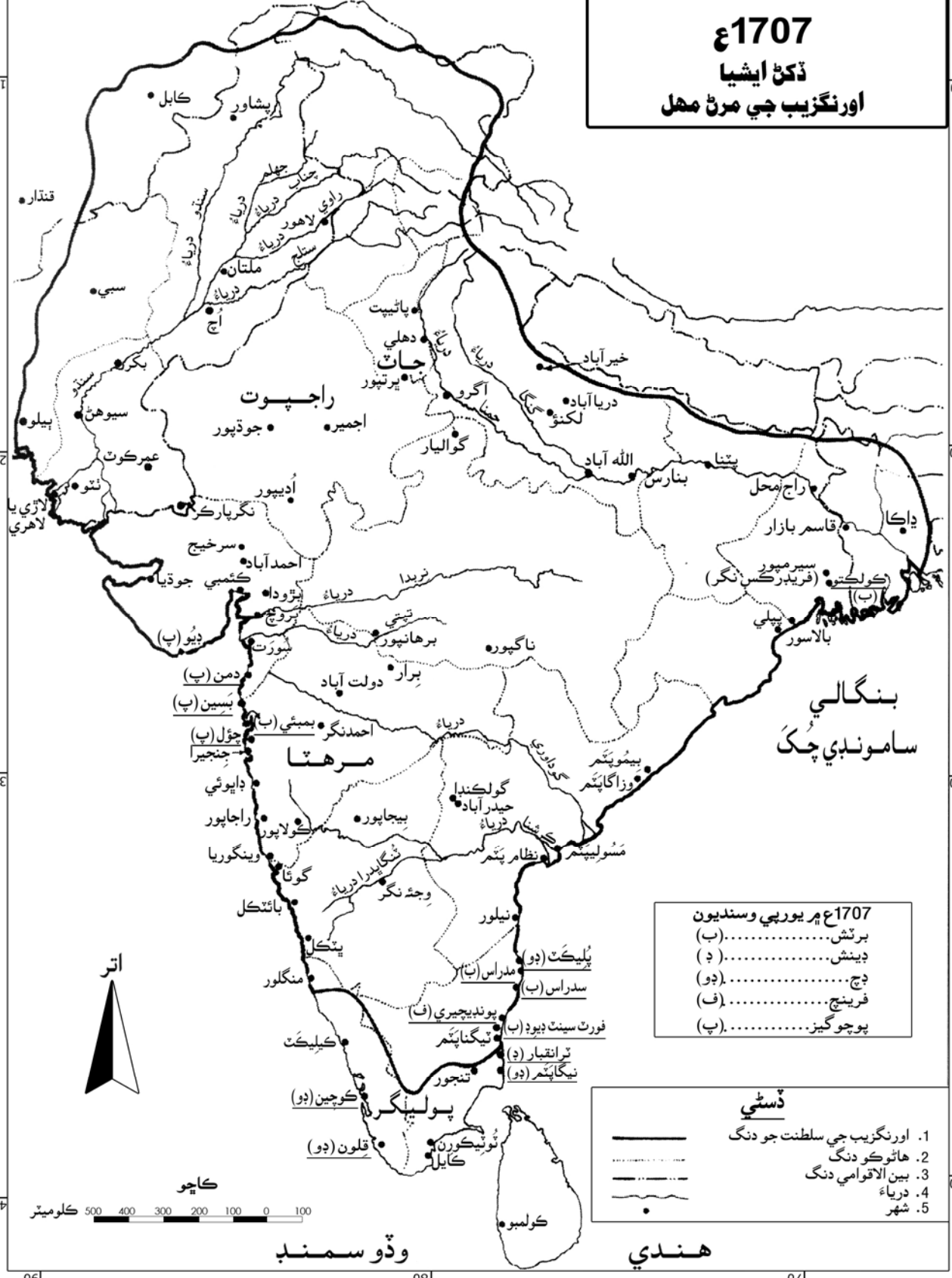
## ڪلهوڙن جي راڄ ۾ ريجائي (1701\_1783ع)

ڏنل چارٽ ۾ سندن شجرو ۽ سندن راڄ گهراڻي جا راڄ راتا ڏنل آهن:

نمبر 1.	مغلن جي ملتان ۾ گورنر جي حڪمن تي مارجي ويو.
نمبر 2.	پنهنجي ننڍي پيءَ نمبر 3 جي حق ۾ هٿ ڪڍي ويو.
نمبر 4.	چانڊڪا يا لاڙڪاڻي ضلعي ۾ خانگي بنين تي قبضو ڪيو هئائين.
نمبر 5.	سانگين ۽ ابڙن جي بنين تي زوريءَ قبضو ڪيائين ۽ بکر جي گورنر سان ويڙهه ۾ مارجي ويو. 1657ع ۾ سندس دور جي پڄاڻي ٿيڻ تائين انهن جو گهڻو ڪري رتيديري ۽ ميروخان تعلقن کي ڇڏي پوري لاڙڪاڻي ضلعي تي مڪمل ڪنٽرول ٿي چڪو هو.
نمبر 6.	ميهڙ ۽ ڪڪڙ تعلقن ۾ وڏو ۽ وڏو بنيون قبضي ڪرڻ شروع ڪيائين. پر ڳاڙهيءَ واري مير محمد پنهور سان ويڙهه ۾ جنهن سان سبيءَ جي گورنر مرزا خان جو سات هو. مغلن گرفتار ڪيس. کيس دهليءَ موڪليائون جتان ڪن واعدن وچن تي پوئتي موٽڻ جي موڪل مليس. جن تان اڳتي هلي ڦري ويو. سيوهڻ جي گورنر کان لاکاٽ نيڪي ۾ ورتائين. هاڻوڪي نوابشاهه (شهيد بينظير آباد) ضلعي ۾ مڱڻ موري ۽ ساهتيءَ تي پڻ قبضو ڪيائين. سندس هيڊڪوارٽر ڳاڙهي هو.
نمبر 7.	هن پنهورن کي مرڪپور، تعلقي دادو، ويجهو شڪست ڏني ۽ مير پنهور جي شهر فتحپور تي قبضو ڪيائين. دهليءَ مان کيس سيڪٽ ڏيڻ لاءِ موڪليل امير شيخ جهان کي ڳيريلي تعلقي وارو ويجهو شڪست ڏيڻ ۾ سوڀارو ٿيو. معزالدين (اورنگزيب جو پوٽو ۽ ملتان جو گورنر) سڏايس ۽ ڦاهيءَ چاڙهائي ڇڏيائينس.
نمبر 8.	نمبر 7 جي گرفتار هوندي نمبر 8 معزالدين جي مغل لشڪر کي نئن گاج جي ڪپر تي دادو ۽ جوهي تعلقن جي سنڌي وٽ شڪست ڏني، پر ستت ئي مغل گورنر سان ٺاهه ڪيائين. مغلن کان سبي ۽ ڪڇي پڻ پابنديءَ سان ڏن پري

ڪلهوڙن جي اقتدار تائين اُسڙن جو ڳانڍاپو سنڌي قبيلن جي زرعي زمين هٿ ڪرڻ لاءِ ڪيل جدوجهد سان جڙي ٿو، جيڪا ارغونن، ترخانن ۽ مغلن جي گورنرن جي هٿن ۾ هئي، 1522ع کان وٺي جاگيردارن ۽ منصبدارن کي وڃي ڏني وئي هئي، جن منجهان گهڻا ميرڪ چوڻي زراعت کان اٽڄاڻ هئا ۽ ان کان به وڌيڪ ريجائي زراعت ۽ سنڌ ۾ واهن اڏڻ توڻي انهن جي سار سنڀال لهڻ واري سرشتي کان اٽڄاڻ هئا. سنڌي قبيلن منجهان گهڻي ڀاڱي باغي ٿي چڪا هئا ۽ ڌنارڪي معيشت تي آڌاريل مال ڌارڻ ۽ چارڻ کي وڃي لڳا هئا. رڳو ٿورڙا قبيلن ۽ ذاتيون، جيڪي ريجائي حوالي سان چڱن هنڌن تي وينل هئا، جهڙوڪ لاڙڪاڻي، اتر دادو ۽ ٺٽي ضلعن وارا، سي ريجائي زراعت کي لڳا رهيا. ٽڙيل پڪڙيل حوالن منجهان لڳي ٿو ته پنهور ذات جي هڪ قبائلي سربراهه سيوهڻ جي گورنر جي طاقت ٽٽڻ کان پوءِ مقامي گورنر جا اختيار پاڻ سنڀالي ورتا هئا ۽ ريجائي نظام کي ڪنهن حد تائين سڌاريو هئائين، پر قبيلن جي گهڻائي وري به لاتعلق رهي ۽ شريڪ نه ٿي.

سما قبيلن، جيڪي فاتحن سان پوئين پن صدين (1522-1700ع) تائين پنهنجي حق لاءِ وڙهندا رهيا هئا ۽ ڌنار ٿي ويا هئا، تن وٽ اڳواڻي نه رهي هئي ۽ چڙوچڙ ٿي ويا هئا. ڪو مرڪزي اڳواڻ نه هجڻ ڪري اهي اقتدار جي ڊوڙ کان ٻاهر هئا. اهي ئي وڳوڙي حالتون هيون جن هلندي ڪلهوڙا اسريا ۽ اتر دادو ضلعي ۾ پنهورن کي هٽائي پاڻ راڄ ڏئي ٿي ويا. ڪلهوڙا، مغلن خلاف هڪ صديءَ کان وڌيڪ جدوجهد ڪري چڪا هئا. اهي موروثي پير هئا ۽ سندن مريدن منجهان گهڻائي ڊيرا غازي خان، مظفرڳڙهه، سبي ۽ ڪڇي جي بلوچن جي هئي. اتر-الهندي سنڌ ۾ پڻ سندن مريد هئا. هي واهن ٺاهڻ جا استاد هئا ۽ جيئن اڳتي ڏسنداسين ته 1701 کان 1754ع تائين 700 کان 1000 نوان واه اڏي ورتائون ۽ پراڻن کي نئون سنئون ڪري ٺاهي ورتائون. هنن لاڙڪاڻي ۽ اتر دادو ضلعن تي قبضو ڪيو ۽ شڪارپور (خداآباد) کي پنهنجي راڄڌاني بڻايائون. مغلن جي ملتان ۾ گورنر، شهنشاهه اورنگزيب جي سپ کان وڏي پٽ، گوڏا کوڙيا ۽ مصلحت طور کين 1701ع ۾ سرڪاري گورنر ڪري مڃيائين. ڪلهوڙا ڏينهنون ڏينهن اڳتي وڌندا ويا ۽ وڏو ڪان وڏو علائقن تي قبضو ڪندا ويا. 1738ع تائين اهي سڄي سنڌ جا والي بڻجي چڪا هئا.



1707ع ۾ يورپي وسنديون  
 برٽش.....(ب)  
 ڊينش.....(ڊ)  
 ڊچ.....(ڊو)  
 فرينچ.....(ف)  
 پوچوگيز.....(پ)

**ڏسڻي**  
 1. اورنگزيب جي سلطنت جو دنگ  
 2. هائوڪو دنگ  
 3. بين الاقوامي دنگ  
 4. درياءَ  
 5. شهر

ڪاڇو  
 500 400 300 200 100 0 100  
 ڪلوميٽر

وڏو سمنڊ هندي



<p>دائودپوٽن کي شڪارپور مان 1745ع ۾ نادر شاهه جي چوڻ تي نيڪالي ملي. انهي جو ڪنٽرول نادر شاهه سڌو سنئون پنهنجي هٿن ۾ بن سالن تائين رکيو ۽ پوءِ وري درانين.</p>		<p>ڏيڻ عيوض ورتائين. نئي جي گورنر اعظم خان سان صوفي عنايت خلاف ساٿ ڏيڻ عيوض، جنهن جي جهوڪ ۾ هجڻ اتان جي زميندارن ۽ بلڙيءَ جي سيدن جو لُڪيءَ ۾ ساهه ڪري ڇڏيو هو، کيس انعام ۾ لاکڙي، ڏنڊو، حجمه، دورانڪه، رجب، پيسر، پاڇو، ٿور، ڏب، جهول وغيره يعني هاڻوڪا اتر نوابشاهه، سيوهڻ، ڪوٽڙي، محال ڪوهستان، ٺٽو ۽ ڪراچي تعلقا ڏنا ويا. مغل دربار پاران کيس منصبدار ۽ دهلي دربار جو ناظم بڻايو ويو.</p>	
<p>نمبر 15. 15 مرادياب کي گادي نمبر 10 کان 1754ع ۾ ملي. هن مرادآباد نالي نئون راجڌاني شهر جوڙايو. انهي ٿورڙي ڄمار واري شهر کي سنڌو 1757ع ۾ پاڻي ويو.</p>	<p>نمبر 16. سنڌو درياءَ ۾ 1755/56 ڌاري ڪجهه آبي ڦيرا اچڻ لڳا. درياءَ هالا کان حيدرآباد جي اولهه ۽ اتان هيٺ سمنڊ تائين لڳ ڀڳ پنهنجي هاڻوڪي وهڪري سان گڏوگڏ نئون وهڪرو ٺاهي اتان وڃي وهڻ لڳو ۽ هالا کان اڏيرولال، نصرپور، شيخ پرڪيو، جُوڻ، پراڻي بدين ۽ رهمڪي بازار کان ٿيندو ڪوري ڪاريءَ وارو پنهنجو پراڻو وهڪرو ڇڏي ويو. ريجائي زراعت هيٺ 1753ع ۾ ايراضي ايڪيه لک ايڪڙ هئي، جيڪا درياءَ جي هن ڦيري گهٽائي اٽڪل يارهن لک ايڪڙ وڃي بچائي. اهڙا وڏا ڦيرا سنڌ ۾ سدائين حڪومتن کي ڪيرائڻ ۽ راڄ گهراڻن جي مٽجڻ جو ڪارڻ بڻيا آهن. پهرين بغاوت جو منڍ بلوچ سردارن ڪيڏو ۽ ٻئي راڄ به انهن جو ساٿ ڏنو. مرادياب جي گادي، نمبر 16 جي ٿورڙي حڪمرانيءَ کان پوءِ، غلامر شاهه نمبر 19 سنڀالي.</p>	<p>نمبر 10. نمبر ڏهين جي دور ۾ سڄي سنڌ 200 سالن ۾ پهريون ڀيرو ٻيهر هڪ ٿي. هن دائودپوٽن کي 1723-1726ع وارين جنگين ۾ شڪارپور مان نيڪالي ڏني. ٺٽو سرڪار 3 لکن عيوض اتان جي آخري گورنر صادق کان ورتائين. ڪراچي، خان آف قلات کان خريد ڪيائين. شورش جو شورش دٻائي نمبر 8 پاران فتح ڪيل محال ڪوهستان تي پنهنجو اقتدار پڪو ڪيائين. دائودپوٽن کي سنڌوءَ جي ٻيٽ دٻليءَ تان پڻ 1727/28ع ۾ نيڪالي ملي. انهن پنهنجا پير بهاولپور ۾ وڃي ڄمايا. 1739ع ۾ ڪڪرالي جي ڄامن ۽ سامونڊي پٽيءَ وارن ڌاريجن سان جنگيون ڪيائين، پر اهي بي نتيجي رهيون. نيٺ ڪڪرالو 1744ع ۾ ۽ سامونڊي پٽي 1747ع ۾ فتح ٿيا. ڪڇ جو ڪانجي وارو قلعو 1746ع ۾ فتح ٿيو ۽ سنڌ ملڪ ۾ گڏايو ويو. سنڌ جا ريگستاني علائقا سوڍن ۽ سميچن کان قبضي ۾ ورتا ويا. ڪلهوڙن جي وڏن وڏان کي ڀنجو 1739ع ۾ آيو، جڏهن نادرشاهه، مغل بادشاهه محمد شاهه کي شڪست ڏني ۽ سنڌوءَ ۽ نهر سنڪري (الهندي پراڻ) جي اولهه پاسي وارا سمورا علائقا پنهنجي قبضي ۾ وٺي ڇڏيائين. نادر شاهه شڪارپور دائودپوٽن کي ۽ سي-ڪڇي-ديراجات خان آف قلات کي ڏئي ڇڏيا. انهي کي ڏن پُرو سردار بڻايو ويو ۽ شاهه قلبي خان ۽ بائگي لقب ڏنا ويا. نادر شاهه جي 1747ع ۾ مارجڻ کان پوءِ احمد شاهه ڌراني (ابدالي) سلطنت جا اوڀر وارا علائقا (سنڌ سميت) پنهنجي قبضي ۾ ورتا ۽ نور محمد کي شاهه نواز لقب سان نوازيو ويو. نور محمد وڏ کان وڏ علائقا پنهنجي ملڪ ۾ گڏائڻ جي رٿابندي اڃا سوڌو ڪئي پئي، ايسٽ انڊيا ڪمپنيءَ کان 1748ع ۾ 29,700 رپين عيوض 15 بندوقون خريد ڪيون هئائين.</p>	
<p>نمبر 19. نمبر 19 لائق حڪمران هو ۽ انهي سنڌ جي سامونڊي پٽيءَ جي پورا ڪجهه علائقا سنڌ ملڪ ۾ گڏايا ۽ ان کان سواءِ ڪڇ تي ٽي ڀيرا چڙهايون ڪيائين جنهن جي ڪجهه بندرن تان ڦرلٽ جو وڏو مال ميڙي آيو.</p>	<p>نمبر 16. سنڌو درياءَ ۾ 1755/56 ڌاري ڪجهه آبي ڦيرا اچڻ لڳا. درياءَ هالا کان حيدرآباد جي اولهه ۽ اتان هيٺ سمنڊ تائين لڳ ڀڳ پنهنجي هاڻوڪي وهڪري سان گڏوگڏ نئون وهڪرو ٺاهي اتان وڃي وهڻ لڳو ۽ هالا کان اڏيرولال، نصرپور، شيخ پرڪيو، جُوڻ، پراڻي بدين ۽ رهمڪي بازار کان ٿيندو ڪوري ڪاريءَ وارو پنهنجو پراڻو وهڪرو ڇڏي ويو. ريجائي زراعت هيٺ 1753ع ۾ ايراضي ايڪيه لک ايڪڙ هئي، جيڪا درياءَ جي هن ڦيري گهٽائي اٽڪل يارهن لک ايڪڙ وڃي بچائي. اهڙا وڏا ڦيرا سنڌ ۾ سدائين حڪومتن کي ڪيرائڻ ۽ راڄ گهراڻن جي مٽجڻ جو ڪارڻ بڻيا آهن. پهرين بغاوت جو منڍ بلوچ سردارن ڪيڏو ۽ ٻئي راڄ به انهن جو ساٿ ڏنو. مرادياب جي گادي، نمبر 16 جي ٿورڙي حڪمرانيءَ کان پوءِ، غلامر شاهه نمبر 19 سنڀالي.</p>	<p>نمبر 10. نمبر ڏهين جي دور ۾ سڄي سنڌ 200 سالن ۾ پهريون ڀيرو ٻيهر هڪ ٿي. هن دائودپوٽن کي 1723-1726ع وارين جنگين ۾ شڪارپور مان نيڪالي ڏني. ٺٽو سرڪار 3 لکن عيوض اتان جي آخري گورنر صادق کان ورتائين. ڪراچي، خان آف قلات کان خريد ڪيائين. شورش جو شورش دٻائي نمبر 8 پاران فتح ڪيل محال ڪوهستان تي پنهنجو اقتدار پڪو ڪيائين. دائودپوٽن کي سنڌوءَ جي ٻيٽ دٻليءَ تان پڻ 1727/28ع ۾ نيڪالي ملي. انهن پنهنجا پير بهاولپور ۾ وڃي ڄمايا. 1739ع ۾ ڪڪرالي جي ڄامن ۽ سامونڊي پٽيءَ وارن ڌاريجن سان جنگيون ڪيائين، پر اهي بي نتيجي رهيون. نيٺ ڪڪرالو 1744ع ۾ ۽ سامونڊي پٽي 1747ع ۾ فتح ٿيا. ڪڇ جو ڪانجي وارو قلعو 1746ع ۾ فتح ٿيو ۽ سنڌ ملڪ ۾ گڏايو ويو. سنڌ جا ريگستاني علائقا سوڍن ۽ سميچن کان قبضي ۾ ورتا ويا. ڪلهوڙن جي وڏن وڏان کي ڀنجو 1739ع ۾ آيو، جڏهن نادرشاهه، مغل بادشاهه محمد شاهه کي شڪست ڏني ۽ سنڌوءَ ۽ نهر سنڪري (الهندي پراڻ) جي اولهه پاسي وارا سمورا علائقا پنهنجي قبضي ۾ وٺي ڇڏيائين. نادر شاهه شڪارپور دائودپوٽن کي ۽ سي-ڪڇي-ديراجات خان آف قلات کي ڏئي ڇڏيا. انهي کي ڏن پُرو سردار بڻايو ويو ۽ شاهه قلبي خان ۽ بائگي لقب ڏنا ويا. نادر شاهه جي 1747ع ۾ مارجڻ کان پوءِ احمد شاهه ڌراني (ابدالي) سلطنت جا اوڀر وارا علائقا (سنڌ سميت) پنهنجي قبضي ۾ ورتا ۽ نور محمد کي شاهه نواز لقب سان نوازيو ويو. نور محمد وڏ کان وڏ علائقا پنهنجي ملڪ ۾ گڏائڻ جي رٿابندي اڃا سوڌو ڪئي پئي، ايسٽ انڊيا ڪمپنيءَ کان 1748ع ۾ 29,700 رپين عيوض 15 بندوقون خريد ڪيون هئائين.</p>	
<p>احمد شاهه ابداليءَ، نور محمد ڪلهوڙي کي سي ۽ ڍاڍر ۽ پٽس غلامر شاهه کي ڍيرا غازي خان، ڍيرا اسماعيل خان ۽ ٿوري عرصي لاءِ ملتان پڻ ڏنو هو. نور محمد ڪلهوڙي 1718-1738ع جي وچ تي سڄي سنڌ تي قبضو ڪيو ۽ بلوچ قبيلن کي پنهنجي سپاهه ۾ ڀرتي ڪرڻ لاءِ ڪتب آندائين. انهي جي عيوض انهن جي سردارن کي سنڌ ۾ بنيون جاگير ڏنائين.</p>	<p>نمبر 19. نمبر 19 لائق حڪمران هو ۽ انهي سنڌ جي سامونڊي پٽيءَ جي پورا ڪجهه علائقا سنڌ ملڪ ۾ گڏايا ۽ ان کان سواءِ ڪڇ تي ٽي ڀيرا چڙهايون ڪيائين جنهن جي ڪجهه بندرن تان ڦرلٽ جو وڏو مال ميڙي آيو.</p>	<p>نمبر 22. نمبر 22 نمبر 19 کان پوءِ گادي سنڀالي، سرفراز واه جوڙيائين، جيڪو 1932ع تائين هليو، پر ڏه لک ايڪڙ هليا وڃڻ ڪري ماڻهو باغي ٿي چڪا هئا. سندس جاءِ نمبر 20 ۽ 21 ورتي، پر درياءَ هٿان ريجائي بنيءَ جي نقصان 1783ع ۾ راڄ گهراڻي جو انت آندو.</p>	



- هنن جي ڪاميابيءَ جو راز واهن جي نظام کي تڪڙو بحال ڪرڻ ۽ آبادگارن کي انهن تي وسائڻ ۾ آهي. ڪلهوڙن جي دور ۾ سنڌ ۾ پوکيءَ هيٺ ايراضيءَ بابت الڳ الڳ اندازا آهن. لئمبرڪ جي خيال ۾ اهي ٽيهه لک ايڪڙن جي انگ تائين پهچي ويا هئا، جڏهن ته ڇيلاڻي جي خيال ۾ اهو انگ ايڪهه لک آهي. هي ليڪڪ ايڪيهن لکن واري محتاط اندازي کي مڃي ٿو، ڇاڪاڻ ته ڳوٺاڻي سماج ۾ ٻنيءَ جي هر ايڪڙ لاءِ اٽڪل ڏيڍ ماڻهو گهرجي ۽ ڏيڍ ماڻهو ئي مٿس پلبو ۽ 1757ع تائين، جڏهن ڪلهوڙن جي راڄ ۾ پوکي پنهنجي چوٽ تي پهتي هئي، سنڌ جي آبادي ٽيهن لکن کان مٿي نه ٿي سگهي هوندي. ڪلهوڙن ڪهڙا واه ڏيا؟ تنهن جو پتو تحقيق سان ئي پئجي سگهي ٿو. سر چارلس نيبيئر جي واهن واري کاتي ڪجهه رڪارڊ گڏ ڪيا هئا، جيڪي ستت ئي وڃائجي ويا. وري ڪڏهن به انهي جاڻ کي ميٽري هڪ هنڌ گڏ ڪرڻ جي ڪا ڪوشش نه ٿي.
- جيڪا ٿوري گهڻي ڄاڻ موجود آهي، تنهن آڌار ڪلهوڙن هيٺيان واه ڪوتايا:
- شاهه جي ڪور: نور محمد ڪلهوڙي جي وزير شاهه بهاري اڏرائي.
  - نصرت واه: نصرت خان چانڊئي نور محمد ڪلهوڙي جي ڏينهن ۾ ڪوتايو.
  - مراد واه: مراد خان ڪلهوڙي ڪوتايو.
  - فيروز واه: فيروز وير، ڪلهوڙا راڄ گهراڻي جي ڏينهن ۾ ڪوتايو.
  - سرفراز واه: ميان سرفراز ڪلهوڙي ڪوتايو.
  - باغ واه: سيال ذات جي باغ نالي شخص ڪوتايو، جن کي ڪلهوڙن سنڌ ۾ آندو هو.
  - نور واه، بيگاري واه مان: نور محمد ڪلهوڙي ڪوتايو ۽ سندس نالي پٺيان نالو پيس.
  - نور واه، گهاٽ مان: نور محمد ڪلهوڙي جي دور ۾ ڪوتايو ويو.
  - نور واه، الهندي ناري مان: هي پڻ نور محمد ڪلهوڙي جي دور ۾ ڪوتايو ويو. هي عام طور ٻارو هوندو رهندو هو، جيئن الهندي نارو واه پنهنجي پيڙيءَ وٽ هوندو هو، جتي اهو لڀت آهر سڄو سال پاڻي ڏئي سگهندو هو. انهي ئي نور واه کي اڳتي هلي انگريزن سنڌوءَ مان پاڻ کان مٿان ناصرائي ويجهو منهن ڏنو. هي نور واه سندن راجڌاني خداآباد کي پاڻي ڏيندو هو.
  - بيگاري: جيئن نالي منجهان ئي لڳي ٿو هي واه بيگاري يا زوريءَ ڇيڙ تي ڪوتايو ويو هو ۽ ٽي سگهي ٿو ته ڪلهوڙن جي دور جي اوائل ڏينهن ۾ وهڻ شروع ٿيو هجي، جنهن منجهان به ننڍو واه نور واه ۽ سون واه نڪتا.
  - شر واه: شر قبيلي جي نالي سان سڏجندڙ هي واه هاڻ گڊو بشرچ ۾ رلجي شرڪوت شاخ تي ويو آهي.
  - ڪوٽڄاتل واه: جنهن کي ٽالپرن ڇڏي ڏنو هو ۽ نئون سنئون ٿي
- برگ واه ٿيو.
- رجب گهٽي (گهٽ واه).
- مقصودا واه: جيڪو ڪنهن زماني ۾ سنڌ ڏوري کي پربندو هو ۽ ٽالپرن جي دور ۾ بڪار ٿي ويو هو، تنهن کي جيڪب وري وهايو ۽ جيڪب واه سڏجڻ لڳو. هن کي پڇاڙيءَ 1873ع ۾ ڊيزرت واه جو روپ ڏنو ويو.
- سون واه: مٿي ٻڌايل آهي، بيگاريءَ مان نڪرندو هو.
- مرزا واه.
- گڙنگ واه: جيڪو اڄ تائين پنهنجي منهن آب ڪلاڻي واه آهي، سنڌوءَ مان اتر سنڌ ۾ نڪري ٿو. (آب ڪلاڻي واه ڦاٽ سڏبا آهن).
- گهاٽ: ڪاڇي جي مينهن تي وهندڙ نئين مان سنڌوءَ ڏانهن ايندڙ ڪو قدرتي نيڪر ٿو لڳي. ٽي سگهي ٿو ڪلهوڙن ڪڍيو هجي يا اڃا به مٿان سمن جي دور وارو ايترو واه هجي.
- الهندي نارو: سنڌو درياءَ جي قدرتي ڇاڙهه هو ۽ ڪلهوڙا-ٽالپرن دور ۾ وهندڙ هو.
- ڏاتي جي ڪور: ڏاتي ڪهاوڙ ٺهراڻي.
- شاهه جي ڪور: نور محمد ڪلهوڙي ٺهراڻي.
- نو لڪي، داد واه ۽ ڏامڙو واه: سڀ سنڌوءَ جا پراڻا وهڪرا، جن کي ڪلهوڙن واهن ۾ تبديل ڪيو.
- گونگڙو: سنڌوءَ جي هڪ قدرتي ڇاڙهه، جيڪا ٽي سگهي ٿو ڪلهوڙن 1758ع کان پوءِ وهائي هجي، جڏهن سنڌوءَ هالن کان هيٺ پنهنجو هاڻوڪو وهڪرو ورتو.
- بگهاٽ: سنڌوءَ جي 1699ع ۾ هڪ قدرتي ڇاڙهه، ٽي سگهي ٿو 1758ع کان پوءِ ٻارو وهندڙ ڌارا نه رهيو هجي ۽ انهي ڪري ميان غلام شاهه ڪلهوڙي واه ڪري وهايو هجيس.
- ساڳي ئي ڳالهه اوچتو يا حجمڙو ۽ ڪلري واهن لاءِ به چئي سگهجي ٿي.
- مڪي ڍنڍ مان مٽڙاڻو، دين ۽ هيرڻ نالي ٽي واه: جيڪي تڏهن چالو ٿيا، جڏهن فائيف ايرنڊي ناري کي سنڌوءَ مان روهرڙيءَ کان اوڀاري پاسي نئون منهن ڏنو، ٽي سگهي ٿو سومرن ۽ سمن جي جڳ جا پراڻا واه هجن ۽ اهو به ٽي سگهي ٿو ته هيڪڙ بيڪڙ ٿي ڪڏهن وهندا هجن، جڏهن سنڌوءَ ۽ ستلج جي چر جو پاڻي ايرنڊي ناري ۾ اچي پوندو هجي. هي غلام شاهه ڪلهوڙي جي دور ۾ گهڻو ڪري ڪڏهن ڪڏهن ٿي استعمال ٿيندا هوندا، ڇو ته رپوٽن مطابق انهي کي ٽي ڳتتي هوندي هئي ته چر جو پاڻي ايرنڊي ناري مان پراڻ رستي ڪڇ تائين نه پهچڻ گهرجي. ڪلهوڙن، ٽالپرن ۽ انگريزن جي جڳ جا ڪيترا ٽي واه گڊو، سکر ۽ ڪوٽڙي بئراجن واري واهن جي نئين سرشتي ۾ رلائي ويا. واهن جي نظام جي اڳاٽاپ ۽ تاريخ بابت تصديق رڳو سب ڊويزنل انجنيئر سطح تي مقامي طور گهري چنڊ ڇاڻ ڪري ٿي سگهجي ٿي.



847



848




849



850



851



852



### حيدرآباد واري قلعي جا ڏيک

847. حيدرآباد قلعي (پڪو قلعو) جو هڪ ڏيک. (ايس. اي. ايل. يو).  
 848. مُک پهريدار ۽ سرڪاري گهر، حيدرآباد قلعو، 1771ع.  
 849. حيدرآباد قلعي جي اتر-الهندي مهاڙي، 1771ع.  
 850. حيدرآباد قلعي جو گول منارو، 1771ع.  
 851. حيدرآباد قلعي جو مُک لنگهه، 1771ع.  
 852. حيدرآباد قلعي جي گول مناري تان نظارو، 1771ع.  
 853. حيدرآباد جو شيخ مڪي قلعو (ڪچو قلعو)، 1758ع.

853



1758ع تائين جيڪڏهن لئمبرڪ پاران ڪٽيل ريڄائي ايراضيءَ جي ٽيهه لک ايڪڙن واري انگ جي جاءِ تي ڇپلائيءَ جو محتاط ڪٽيل انگ ايڪيه لک ايڪڙ رکجي، تڏهن به سنڌ جي آبادي اٽڪل ٽيهه لک هوندي. ڇپلائي سمجهي ٿو ته 1600ع ڌاري سنڌ ۾ پوکيءَ هيٺ ايراضي تيرهن لک ايڪڙ هئي، جنهن منجهان اوڳاڙين جي لاڳو شرح، في ايڪڙ پيداوار ۽ ان جي ملهه جي حساب سان وقت جي سرڪار کي 66,215,395 اڳڙيا هئا، جيئن آئين اڪبري ۾ ڄاڻايو ويو آهي. انهي حساب سان سنڌ جي آبادي 1600ع ۾ اٺويهه لک ماڻهو هوندي. اورنگزيب جي ڏينهن ۾ ان حقيقت کي ڌيان ۾ رکجي ته نئي سرڪار مان 1665ع ۾ آمدنيءَ جي وڌيڪه گهٽجي وڃڻ جي باوجود، گهٽجي 1600ع واري آمدنيءَ جي ويهه سيڪڙو جيتري وڃي بچي هئي، ته پوءِ سنڌ ۾ پوکيءَ هيٺ ايراضي پڪ سان اڃا به گهٽجي اٽڪل پنج لک ايڪڙ وڃي بچي هوندي. ان ليڪي سولائيءَ سان چئي سگهجي ٿو ته ڪلهوڙا راج گهراڻي پاران سنڌ ۾ 1701ع ۾ راج سنڀالڻ کان پهريان ان جي آبادي ڪنهن صورت به ٻارهن لکن کان مٿي ۽ پوکيءَ هيٺ ايراضي اٽڪل ستن لکن ايڪڙن کان مٿي نه هوندي.

وري 1522 ۽ 1701ع جي وچ واري صورتحال جي ڄاڻ ليڪي سولائيءَ سان چئي سگهجي ٿو ته سمن جي دور ۾ ڪل آبادي چوويهه لک ايڪڙ هوندي ۽ پوکيءَ هيٺ ايراضي سورهن لک ايڪڙ هوندي. وچ وارن 179 سالن ۾ نه رڳو سنڌ جي پوکيءَ هيٺ ايراضيءَ ۾ لاٽ آئي، پر آبادي پڻ گهٽجي وئي. ساڳيو ئي ورجاءُ 1758 ۽ 1843ع جي وچ تي ٿيو هو، جنهن جو ڪارڻ نئين صورتحال هئي، جنهن بابت سٺي سڳي سميت پيرائتا انگ اکر، رڪارڊ، رپورٽون ۽ سفرناما موجود آهن. اهو آهي تالپر دور جنهن بابت ڄاڻ هن کان اڳتي ڏني وئي آهي.

## سنڌو درياءَ جي وهڪري ۾ ڦيرو ۽ سنڌ ۾ ڪلهوڙا سرڪار جو ڪرڻ — 1758 - 1783ع جا نتيجا

سنڌو درياءَ جي وهڪري ۾ 1758ع ۾ آيل ڦيري واهن تي ٿيندڙ پوکي ايڪيه لکن ايڪڙن مان ڪيرائي يارهن لک ايڪڙ وڃي بچائي. ساڳئي وقت وري ٿڌ به ٿي وئي، خاص ڪري 1760ع کان پوءِ، ۽ پوکيءَ هيٺ ايراضي خاطر خواه وڌي نه سگهي. چئو ٿي ويو ته کاڌي جي پيداوار اڌ تائين گهٽجي وئي هوندي؛ آبادي پڻ گهٽجي اڌ وڃي بچي هوندي ۽ ائين بڪ، بيماريون ۽ موت پيا هوندا. مطلب ته ان جي نتيجي ۾ جياپي جي جنگ لڳي وئي. ڪلهوڙن راج ڏيڻ پانپو ته سندن آندل ۽ جاگيرون ڏني وسایل بلوچ قبيلو گهڻو زور وٺي ويا آهن ۽ کين ڏکيا پيا پون، سو انهن جو زور ٽوڙڻ جي ڪوشش ڪيائون. ٻئي پاسي بلوچ قبيلن ڏٺو ته اهي پنهنجي مٿن ماڻهن کي بڪ مرڻ کان تڏهن ئي بچائي سگهن ٿا، جڏهن گهڻي ڀاڱي ٻينون ڦٽائي وٺن. اهو ڌارو جي ”جياپي لاءِ جتن“ وارو قصو هو. اها حقيقي گهرو ويڙهه هئي جنهن جو منڍ ميان مرادياب خان جي

بدقسمتيءَ سان هن ايباس جو ڪنهن قسم جو ڪو انجنينري ڪارج ڪونهي، تنهنڪري کاتي لاءِ تمام گهٽ ڪارگر ٿيندو. اها سا اميد ڪري سگهجي ٿي ته ڪنهن ڏينهن معاشي ۽ سماجي تاريخدان ۽ آثار پارکو ضرور اهو ايباس ڪندا.

ڪلهوڙن جي دور وارن واهن جو ڪل انگ ٽي سگهي ٿو 1754ع ڌاري تائين 700 کان 1000 ٿي ويو هجي. ڪلهوڙن جي دور ۾ ريڄائي زراعت 1758ع تائين گهٽ ۾ گهٽ ايڪيه لک ايڪڙ ايراضيءَ تي پهتي، پر انهن ڏينهن ۾ وري هڪ وڏو آبي ڦيرو آيو. آخري برفاني جڳ کان پوءِ واري گرم آبهوا ۽ دريائي وهڪرن ۾ واڌارو 1755/56 ڌاري سنڌو درياءَ ۾ آبي ڦيري جو ڪارڻ بڻيو. 1758ع ۾ درياءَ هالا کان حيدرآباد جي اولهه ۽ اتان هيٺ سمنڊ تائين لڳ ڀڳ پنهنجي هاڻوڪي وهڪري سان گڏ گڏ نئون وهڪرو ٺاهي اتان وڃي وهڻ لڳو ۽ هالا کان اڏيڙولال، نصرپور، شيخ پريو، جُون، پراڻي بدين ۽ رهمڪي کان ڪوري ڪاريءَ وارو پنهنجو پراڻو وهڪرو ڇڏي ويو. هن ڦيري هالن کان اوياري پاسي اٽڪل 500 واه وهندا ڇڏيا ۽ ايترو انگ انهي کان لهوارو ڦٽائي ڇڏيائين.

ريڄائي زراعت هيٺ ايراضي 1753ع ۾ ايڪيه لک ايڪڙ هئي، جيڪا درياءَ ۾ آيل هن ڦيري جي ڪري گهٽجي اٽڪل يارهن لک ايڪڙ وڃي بيٺي.

غلام شاهه جي دعويٰ تي احمد يار خان ۽ عطر خان اعتراض واريو. عطر خان، احمد شاهه درانيءَ کان سنڌ وٺڻ ۾ ڪامياب ٿيو ۽ غلام شاهه سندس حق ۾ هٿ ڪئي ويو. اهو مامرا نه هلائي سگهيو، جنهن جو بنيادي ڪارڻ اهو هو ته آبي ڦيرا اڃا هليا پئي ۽ درياءَ اڃا تائين پوري طرح هڪ هنڌ جتائي نه بيٺو هو. تنهنڪري بلوچ سردارن وري غلام شاهه کي اڇڻ لاءِ چيو، جنهن پنهنجي ٻنهي ڀائرن کي شڪست ڏني ۽ اهي هٿ ڪئي ويا. اهڙي ريت 1759ع ۾ بنا تڪرار گادي سنڀاليائين. سنڌو درياءَ جي نئين وهڪري جي پهچ ۾ ايندڙ نين بنين تي وسنديون وسڻ شروع ٿي ويون. عام ڏينهن ۾ ائين ٿيڻ ۾ پنجاهه سال لڳي ويندا آهن. پندار (خزانو) ڀرڻ لاءِ ڪڪرالي جي ڄامن تي 1760ع ۾ ۽ ڪڇ تي 1761-1762ع ۾ ڪيترين ئي چڙهايون ڪيائين ۽ وري 1864/65ع ۾ ڪڪرالو، سنڌڙي (رڻ ڪڇ) ۾ - 1819ع واري ڌرتي ڌوڏ ۾ ٻڏي تباهه ٿي وئي، لڪپت ۽ بستنا فتح ڪري ۽ پنهنجي بادشاهيءَ ۾ گڏائي ڇڏيائين ۽ اهڙي ريت رڻ ڪڇ جو وڏو علائقو پنهنجي اختيار هيٺ آڻي ڇڏيائين. ان دوران گهرو جهيڙا ڪلهوڙن کي وڪوڙي ويا ۽ اڳلن 25 سالن تائين اهي انهن ۾ ڦاٿا رهيا ۽ تڏهن تالپرن هن راج گهراڻي جي جاءِ ورتي. انگريز تاريخدانن وٽ ڪلهوڙن جي واهن جي انتظام لاءِ وڏي عزت ڏسجي ٿي ۽ ايسٽائين جو 1937ع ۾ لئمبرڪ چيو ته انگريز سرڪار 1930ع تائين پنهنجي راج جي 87 سالن ۾ اوترو مس ڪري سگهي آهي جيترو ڪلهوڙا اڳيئي ارڙهين صديءَ جي وچ تائين ڪري ويا هئا.






854



855



856



857



858



859

**عمرڪوٽ، نئون ڪوٽ، ڪوٽ ڏيجي، رني ڪوٽ، بکر ۽ مغلن جو ڳاڙھو (لال) قلعو**

- .854 سوڍن جو ٺهرايل عمرڪوٽ، گهڻو ڪري 1000 سالن کان وڌيڪ پراڻو.
- .855 نئون ڪوٽ، 1814ع ۾ مرمت ڪئي ويس، اصل سوڍن جو ٺهرايل.
- .856 دهليءَ ۾ مغلن جي لال قلعي جو پکيءَ جي اک وارو ڏيک، 1770ع.
- .857 ڪوٽ ڏيجي قلعي جي شهر پناهيت (ايس. اي. ايل. يو).
- .858 رني ڪوٽ قلعو.
- .859 بکر قلعي جو هڪ لنگهه، 1100ع.
- .860 هڪ آرٽسٽ پاران ٺاهيل رني ڪوٽ قلعي جو چٽ، هي دنيا جو وڏي پر وڏو قلعو هجڻ جي دعويٰ ڪئي وڃي ٿي. ٻاهرين ڀت جي گهير اٽڪل 24 ڪلوميٽر اٿس، 45 ق.مر کان 100 ق.مر جو (اي. پي. آر).








860

آبادگار، جن کي سندن پنين لاءِ پاڻي ملڻ بند ٿي ويو ۽ ڏنار وڃي ٿيا ۽ هوريان هوريان موت جي ور چڙهندا ويا، ڇاڪاڻ ته کين تاتي سگهڻ جيترا چراگاهه به نه بچيا هئا. آبادي تيهن لکن مان گهٽجي چوڏهن لک ٿيڻ واري عمل ۾ موت ۽ بڪ کي منهن انهن ئي ڏنو، ڇاڪاڻ ته پوکيءَ هيٺ ايراضي اڪيهن لکن ايڪڙن مان گهٽجي نو لک ايڪڙ وڃي بچي. هاري يا هاري تي بني ڪاهڻ وارو سنڌ ۾ ريڄائي زراعت جي ڪرنگهي وارو هڏو هو ۽ انهي آبهوا جا جوکا پنين اٺن هزارن سالن کان سدائين پئي پوڳيا آهن.

ٿورن لفظن ۾، جيڪي ڪجهه ٿيو تنهن جو ڏوهه نه ڪلهوڙن کي ڏئي سگهجي ٿو ۽ نه ٽالپرن کي. اهو ڏرين پاران، ان اهڙي صورتحال ۾ جڏهن هر ٻيون ماڻهوبڪ وگهي مرڻو هو، ”جياپي لاءِ جتن“ ۽ ”جو اڳي سو تڳي“ وارو قصو هو. پوکيءَ هيٺ ايراضي سنڌو درياءَ جي وهڪري ۾ آيل ڦيري جي ڪري اڏواڏ گهٽجي چڪي هئي ۽ 1758-1850ع تڏ جو زور هليو، جنهن ۾ درياءَ ۾ پاڻي اچڻ گهٽجي ويو، واه ڀرجي نه پئي وهيا ۽ پوکيءَ هيٺ ايراضيءَ ۾ ايتري تڪڙي نه پئي آئي جو صورتحال ۾ ڦيرو آڻي سگهجي.

تلهي ليکي ائين چئي سگهجي ٿو ته جڏهن صورتحال اهڙي هجي جو هر ٻيون ماڻهو مرڻو هجي تڏهن ڪا اخلاقيات ناهي هلندي ته ڪير ٿو ڪنهن کي ماري. ”جياپي لاءِ جتن“ ۽ ”جو اڳي سو تڳي“ جو اهو ئي اصول هوندو آهي. ننڍين ننڍين ڳالهين ۽ ڪوڙن بهانن تي هڪٻئي جو ڪوس ڪرڻ جو ڏوهه نه ڪلهوڙن تي ڏئي سگهجي ٿو ۽ نه ٽالپرن تي. ٻئي هڪجيترا ئي بيڏوهي آهن.

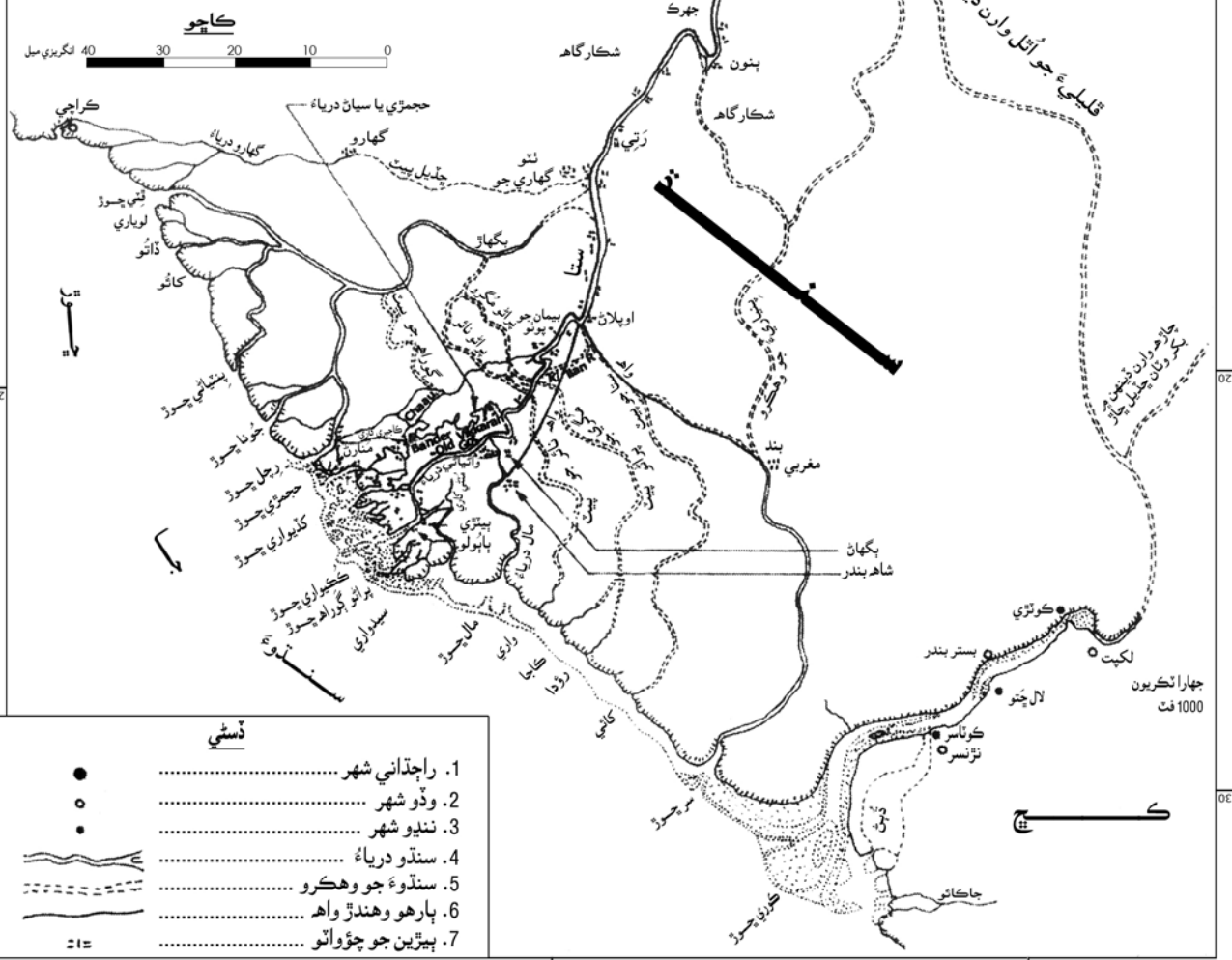
جاء تي غلام شاهه کي آڻڻ سان ٿيو هو ۽ هاڻ اها راج ڏئين سان ڪلي جنگ بڻجي وئي هئي، جن پڻ مختلف حرفتون هلايون، مدد خان کي گهراڻو سميت، جنهن وري بلوچ سردارن جو زور ٽوڙڻ لاءِ سڄي سنڌ کي ڦريو لٿيو. آخري گهمري ۾ ٽالپرن ڪلهوڙن کي تڙي ٻاهر ڪڍيو ۽ گهڻي پياڳي بنيون پاڻ ۾ ورهائي ڪنيائون. ڪجهه زميندارن کي زمينون ٽيڪس پري ڏيڻ عيوض رکڻ جي موڪل ڏني وئي. آبادي، جيڪا 1758ع ۾ اٽڪل ٽيه لک هئي، گهٽجي چوڏهن لک وڃي بچي، جيئن انگريزن اچي 1843ع ۾ ڏني. انگريز ريڄائي نظام ۾ بدانتظاميءَ جو ڏوهه ٽالپرن تي ڏين ٿا. اهو الزام درست نٿو لڳي، ڇاڪاڻ ته درياءَ ۾ پاڻيءَ جي سطح ٿڌ جي ڪري، جيڪا 1850ع تائين هلي، ايتري ته ڍري ٿي وئي هئي جو ڪلهوڙن جا واه جيڪي ڇهه وال ويڪرا هئا سي سسي پنهنجي ويڪر جي ٽين پتيءَ جيترا وڃي بچيا هئا. ڪلهوڙن هتان پوکيءَ هيٺ ايراضيءَ جي وڌڻ جو ڪارڻ سنڌوءَ ۾ ايندڙ گهڻو پاڻي هو، جنهن کين وڏي هٿي ڏني. انهي ڪم ۾ اڳتي بنيادي طرح سان ڪڙمي آيا، جن پنهنجي رضا خوشيءَ سان بنا عيوضي واه کوٽيا ۽ انهن جي کاتي ڪنئي ته جيئن اهي لاڏاڻو ڏنارن واري معيشت مان جند چڏائي وسي ويهي زراعت ڪرڻ واري معيشت ڏانهن ٽپي سگهن. اها هٿي ٽالپرن جي دور ۾ نه هئي. ميرن هالا جي ڏکڻ پاسي وارو واه کوٽايو هو. انهي ۾ ڪو شڪ ڪونهي ته انهن ريڄائيءَ لاءِ پنهنجي وس هيٺ وسيلن جهڙوڪ جيترو پاڻي آيو پئي ۽ جيترو سنڌو چڙهيو پئي تنهن آهر پنهنجي پتي ملائي هئي. ڪلهوڙن ۽ ٽالپرن وچ ۾ انهي سموري چڪتاڻ ۾ جنهن ڌر سڀ کان وڌ پوڳيو سي هئا

 <p>861</p>	 <p>862</p>	 <p>863</p>	 <p>864</p>
	 <p>865</p>	<p><b>چوکنڊي ۽ ٺڪر جون چاريون</b></p> <p>861. چوکنڊي ٽنهن وارو هنر 14 کان 18 صدين ۾ اوائلي پٿر ڪور مان سرڃيو ۽ سمن، ارغونن، ترخانن ۽ مغلن جي پٿر ڪور مان پنهنجو اثر ڇڏيو. سورج مڪي چيو ويندڙ اصل ۾ ڪنول آهي، چو تن سورج مڪي پراڻي دنيا ۾ نه هو ۽ ڏکڻ ايشيا ۾ پورچوگيزن سورهن صديءَ ۾ آندو.</p> <p>862. ۽ 863. تي جاميٽريائي ڊزائون هڪ ئي هنڌان نڪتل ٿيون لڳن.</p> <p>864. ڪاروب وڌل ڪنگرن واري سر. چوڪي يا عام سر، گهڻو ڪري قبر يا عمارت جي اولي جي پت يا ڪارنس لاءِ، ڪنهن اوزار سان گول نموني جا گل ٺهيل اٿس. (لاڙ ميوزيم).</p> <p>865. ٺڪر جي چاري، (لاڙ ميوزيم، بدين).</p>	



1837ع


سنڌوءَ جي پيٽاري (ڊيلٽا) جو خاڪو  
ليفٽيننٽ ٽي. جي. ڪارليس آئي. اين  
پاران ٺاهيل



- دستي**
- ..... 1. راجڌاني شهر
  - ..... 2. وڏو شهر
  - ..... 3. ننڍو شهر
  - ~~~~~ ..... 4. سنڌو درياءَ
  - ..... 5. سنڌوءَ جو وهڪرو
  - ..... 6. ٻارهو وهندڙ واھ
  - ..... 7. پيٽرين جو جڙو آڻو



856



857



858

صنعتي اوزار

- 856. گھاڻو (سنڌ عجائب گھر، حيدرآباد)
- 857. چرخو
- 858. ارڙهين صديءَ جو چرخو

## ٽالپرن جي راڄ ۾ ريجائي (1783\_1843ع)

### ٽالپرن جو اقتدار ۾ اچڻ ۽ سنڌ جو پاڳا پاڳا ٿيڻ

1755-1758ع ۾ آيل آبي ڦيرن سنڌ جون اڌ ريجائي ايراضيون ويران ڪري ڇڏيون. ٽالپر پنهنجون پٺيون بنا پاڻيءَ ڏسي ڌيرج وڃائي وينا، راڄ ڏئين ڪلهوڙن جي گهريلو معاملن ۾ وڃ ۾ پوڻ لڳا ۽ هر پيري پنهنجي پسند جو نئون حاڪم گاديءَ تي ويهارڻ لڳا ته جيئن انهي کان اهي اهي پٺيون وٺن، جن کي پاڻي ٻين قبيلن وٽان ملڻ جي پڪ هجي.

نور محمد جي مرڻ تي بلوچ سردارن ٽي مرادياب خان کي گاديءَ تي ويهاريو ۽ هٽايو، وري بٽي پاڻس کي گاديءَ تي ويهاريائون ۽ نيٺ پڇاڙيءَ انهي کي لاهي غلامر شاهه کي آنداڻون. انهي جي مرڻ تي هي هڪ اڻ پلي طاقت بڻجي ويا. 1774 کان 1783ع جي وچ تي گهرو ويڙهه ۾ ڪلهوڙن کان سنڌ فتح ڪرڻ ۾ نمبر 9، 10، 11، 12 ۽ 13 جو اڳواڻيءَ وارو ڪردار هو. پنهنجو اقتدار ڄماڻيندي ئي سنڌ کي ستن ياڱن ۾ ورهائين، جن منجهان چار ياڱا مير فتح علي ۽ انهي جي ٽن ڀائرن (نمبر 9، 10، 11 ۽ 12) کي مليا، جنهن ڌر کي هن کان اڳتي حيدرآباد وارا مير سڏيو ويو آهي؛ هڪ ياڱو مير صوبدار (نمبر 13) کي مليو، جنهن ڌر کي خيرپور وارا مير سڏيو ويو آهي ۽ ٻه ياڱا مير ناري (نمبر 14) کي مليا، جنهن واري ڌر کي ميرپورخاص جا ماڻڪاڻي مير سڏيو ويو آهي. ٻين بلوچ سردارن کي سڄي سنڌ ۾ جاگيرون ڏنيون ويون. ٽالپرن جون اهي ٽئي شاخون الڳ الڳ هر معاملي ۾ پنهنجي منهن آزاد هيون، سواءِ پرڏيهي معاملن جي، جن جي نبيرو جو اختيار حيدرآباد وارن ميرن کي ڏنو ويو. حيدرآباد وارا مير صبح جو چارئي گڏيل درٻار لڳائيندا هئا ۽ منجهند کان پوءِ سيڪو پنهنجي منهن اڪيلي اڪيلي. فتح علي (نمبر 9) 1802ع ۾ مري ويو. انهي کان پوءِ پڳ غلامر علي (نمبر 10) کي ملي.

مير غلامر علي ۽ مير ناري وچ ۾ جنگ لڳي، جنهن ۾ مير ناري هاريو ۽ ڦٽجي پيو، پر غلامر علي سندس علاج ڪرايو ۽ موتائي ميرپورخاص موڪليائينس. غلامر علي (نمبر 10) 1811ع ۾ ٺٽو مري ويو، ڪرم علي (نمبر 11) حيدرآباد جي ميرن جو سربراهه ٿيو ۽ سني طرح راڄ هلايائين. انهي جي 1828ع ۾ مرڻ تي چوٿون ڀاءُ مير مراد علي حيدرآباد

ٽالپرن جي دعويٰ آهي ته اهي اصل ايران جا هئا. اهو ان حد تائين سچ آهي ته برابر اهي ٻين بلوچ ذاتين سان گڏ ڏهين صدي عيسويءَ ڌاري اتان آيا هئا. سنڌ ۾ پير اٽڪل پنج صديون پوءِ پاتائون. اهي ٽال نالي وڏي جو اولاد آهن ۽ ٽالپر (ٽال-ٻيرا) سڏجن ٿا. سنڌ ۾ اهي دادو ۽ لاڙڪاڻي ضلعن جي ٽاڪرو پوٺي ڪاڇي جي ميدانن ۾ اچي وينا هئا. سترهين صديءَ جي منڍ ۾ اهي مغلن جي سيوهڻ وارن گورنرن سان وڙهيا. اڳتي هلي ڪلهوڙن بزرگن جا مريد ٿيا. سترهين صديءَ ۾ جڏهن ريجائي نظام جي بگڙي وڃڻ ڪري مغلن خلاف تحريڪ هلي ته هي ڪلهوڙن جا پاڙيتو فوجي ٿي سات ۾ شامل ٿيا.

ميان نصير ڪلهوڙي قمبر، ڪڪڙ ۽ جوهي تعلقن ۾ بلوچ قبيلن جي سات سان پٺيون زوريءَ قبضي ڪيون هيون ۽ انهن کي انهن پٺين تي آڻي ويهاريو هئائين. ڪلهوڙن ريجائي نظام بابت پنهنجي سني ڄاڻ ڪم آڻيندي انهن پٺين تائين هٿرادو طريقي سان پاڻي پهچائڻ لاءِ 700 کان مٿي واه کوٽايا هئا. هنن ڪلهوڙن کي پنهنجا روحاني رهبر يا پير مڃيو ۽ کين پلين آباد بنين تي پڪو وسائڻ لاءِ انهن جا ٿورائتا پڻ هئا. بلوچ سردار ڪجهه وقت اڳي تائين به دادو ضلعي ۾ ڪڪڙ کان اٺ ميل اتر-اولهه پاسي ڳاڙهيءَ ۾ ميان نصير جي مقام ۾ پوربا هئا. هن مقام جو هوائي نظارو انتهائي رعبدار لڳندو آهي، باوجود ان جي ته ڪا ٺاهه نوهه يا سينگار ڪونهيس ۽ مقبرن تي ٿيل ڪم ۾ ڪاريگري به بس واجبي ٿي آهي. بلوچ سردارن جا وڏا ڪاڪو، هاتڪ ۽ ماڻڪ سترهين صديءَ ۾ ٿي گذريا. ڪلهوڙن کي سندن مقصد ماڻڻ ۾ ٿيڪ پرائيندڙ ساتارين منجهان مير شهادت خان (وفات 1734ع)، شهدادپور شهر جو باني، پهريون ناليوارو ٽالپر سردار هو، جنهن نالو ڪڍايو. اهڙي ئي بٽي انهي جي سؤت ٽنڊو الهيار شهر وسايو. بهرام خان ۽ پاڻس چاڪر خان غلامر شاهه جي دور جا مکيه درباري هئا. ويڙهو قبيلن (بلوچ) کي پنهنجو ڪرڻ لاءِ ڪلهوڙن، مغلن وارو جاگيرداري يا منصبداري نظام ڪنيو. خدمتن عيوض روڪ رقمون ڏيڻ بجاءِ ڪيترن ئي سردارن کي جاگيرون انعام ۾ ڏنائون، جن جي ذمي واهن جي کاتي ڪرائڻ، اوڳاڙيون ڪرڻ، پنهنجو لشڪر ٺاهڻ، علائقي ۾ امن امان رکڻ، انصاف ڏيڻ ۽ ڪجهه بنڌاڻ رقم ڪلهوڙن کي پري ڏيڻ هو.

ٿورن مزدورن جي گهرج پوي ٿي. انهي واهن جي ڊيگهه انهن جي پهچ هيٺ ايندڙ ٻنيءَ جي ايڪن پيرين گهٽائي ڇڏي. پوک ڪاهيل بنين جو وري وري ٻڏڻ ٻوڏ بچاءَ بندن جي اڏجڻ سان ختم ٿيو ۽ اهڙين پروڪين ٻڏل بنين کي نئين سنئين سڌو ڪرڻ ۽ پوک لائق بنائڻ تي لڳندڙ مزدوريءَ مان پڻ جند ڇڏي. چراگاهن جي اثاٺ سبب، جن مٿان پوک ڪاهجي وئي، مال ڌارڇڻ گهٽجي وڃڻ ڪري ڳوٺاڻا مزدور واندا ٿي پيا. انهي سان ننڍن ۽ وڏن شهرن جي اوسر جي وات نڪتي.

جيڪڏهن پوکيءَ هيٺ ايراضيءَ جي ٿلهي ليڪي ڄاڻ هجي ته آباد ٻنيءَ جي ماپ ۽ ڳوٺاڻي آباديءَ جي نسبت 1:1.5 وٺي مختلف دورن ۾ سنڌ جي آبادي لهي سگهجي ٿي. پنين هڪ سو چاليهن سالن لاءِ انهن انگن اکرن جي ڄاڻ آهي. پر درست خاڪو رڳو 1931ع تائين جي انگن اکرن جي اڀياس سان ملي سگهي ٿو، جڏهن اڃا سنڌ ۾ اهڙا ڪارخانا نه لڳا هئا، جن ۾ وڏي انگ ۾ پورهيت ڪپي وڃن ۽ سکر بئراج اڃا وهڻ شروع نه ٿيو هو. انهن سالن لاءِ نسبت انگريز دور جي اوائلي ڏينهن لاءِ 1.64 کان 1.18 ماڻهو في ايڪڙ ٻني آهي ۽ اڳئين صفحي تي ڏنل ٽيبل ۾ حساب لڳايو ويو آهي.

جيئن ته ٽالپرن جي دور جي پڇاڙيءَ وارن ڏينهن ۾ پوکيءَ هيٺ ايراضي 9 لک ايڪڙ هئي، تنهن مان نتيجو ڪڍي سگهجي ٿو ته سنڌ جي آبادي 1757ع وارن ٽيهن لکن جي ڀيٽ ۾ 1843ع ۾ چوڏهن لکن کان مٿي نه هوندي. آباديءَ ۾ 1843 ۽ 1858 جي وچ وارن پندرهن سالن ۾ ٽيندڙ واڌ مناسب سمجهي سگهجي ٿي. 1758-1843 جي وچ وارن 85 سالن ۾ آباديءَ ۾ لات جا ڪيترائي ڪارڻ رهيا آهن ۽ انهي لاءِ ٽالپرن کي ذميواريءَ کان صفا آڇو نٿو ڪري سگهجي.

رپورٽن کان سواءِ، جيڪي نج انجنيئري نوعيت جون آهن، اوائلي انگريز عملدارن جا تمام سنا تبصرا موجود آهن، جن ۾ ٽالپرن جي امن امان ۽ انصاف واري انتظام کي ساراهيو ويو آهي، پر ريجائيءَ بابت هڙني جي راءِ ساڳي آهي ته ٽالپرن جو انهي تي ڌيان نه هو. ڪجهه دلچسپ تبصرا هيٺ ڏجن ٿا:

1. جيمس هيوز، ڊپٽي ڪليڪٽر شڪارپور، چانڊوڪا پرڳڻو-1847 تي هڪ رپورٽ ۾ ٻڌائي ٿو ته:
  - چانڊوڪا غلام علي، فتح علي ۽ مراد علي جي پٽن ۾ ورهايل هو. اهو ان علائقي جي ريجائيءَ جي تباهيءَ جي مکيه ڪارڻن منجهان هڪ هو، جنهن جو دارومدار سنڌوءَ مان ايندڙ ساڳئي ئي ذريعي يعني گهاڙ تي هو.
  - ملڪ جو ڳڙهي خيري کان اتر وارو پاسو سج هو - ڳوٺ قتل هئا ۽ واه لٽيل. تنهن هوندي به زميني منظر مان آبادگارن جي ملڪيت جا آثار ڏسڻ ۾ آيا پتي.
  - ذاتي ڪهاڙ جي اڏرايل ذاتي واه جي اولهه ۾ آبادگارن پاران پوکيءَ جا نشان چرڪائيندڙ هئا.
  - ذاتي واه تي آباد اهر شهر شهدادڪوٽ ڦٽي چڪو هو ۽ سڄو شهر

وارن جو سربراهه ٿيو. مير مراد علي جي 1833ع ۾ مرڻ تي سندس پٽن مير نور محمد ۽ مير نصير خان کي ڪجهه ڪمن لاءِ گڏيل حڪمران بڻايو ويو. مير نور محمد 1839ع ۾ مري ويو ۽ مير نصير حيدرآباد جي اڪيلي سر گادي سنڀالي، جنهن کي انگريزن شڪست ڏني ۽ ڏيهه نيڪالي ڏني - ٽالپرن سان ٿيل هڪ ويساهه گهات. وڏي طاقت جي هن ننڍڙي جنگ جي ڏيندا انگلينڊ جي ماڻهن به ڪئي، پر انگريز سرڪار سنڌ ٽالپرن کي موٽائي نه ڏني، ڇاڪاڻ ته ڪابينا، گليڊسٽون جي لفظن ۾، ”فيصلو ڪري چڪي هئي ته انهي کي پاڻ وٽ رکڻ واري لڄائي موٽائي ڏيڻ واري لڄائيءَ کان بهتر آهي.“ لڄائيءَ مان سندس مطلب هو فائدو.

ٽالپر گهراڻن جا حاڪم هي هئا:

### ٽالپر گهراڻو (حيدرآباد شاخ)

مير فتح علي	1784/85 - 12 مئي 1802ع
مير غلام علي	1802 - 17 جون 1812ع
مير ڪرم علي	17 جون 1812 - 30 ڊسمبر 1828ع
مير مراد علي	1828 - آڪٽوبر 1833ع
مير نور محمد ۽ مير نصير (گڏ)	21 آڪٽوبر 1833 - سيپٽمبر 1839ع
مير نصير	21 آڪٽوبر 1833 - 1843ع

### ٽالپر گهراڻو (خيرپور شاخ)

مير سهراب	1784/85 - 17 آگسٽ 1830ع
مير رستم	1830 - 20 ڊسمبر 1842ع
مير مراد علي (انگريزن جو ماتحت ٿي)	1842 - 1894ع

### ٽالپر گهراڻو (ميرپورخاص شاخ)

مير نارو	1784/85 - 1829/30ع
مير مراد علي	1829/30 - 1836/37ع
مير شير محمد	1836/37 - فيبروري 1843ع

ٽالپرن سان ڀاڳ ساٿ نه ڏنو جو تڏ سنڌن سڄو دور ۽ ويندي 1850ع تائين هلي. سوڪ آبهوا وارين دريائي ماڻهن ۾ سڌي سادي ريجائي زراعت دوران سنوت جي اوزارن ۽ ڪوٽائيءَ جي مشينريءَ جي ڄاڻ ۽ ڪتب آڻڻ کان سواءِ ڳوٺاڻي سماج ۾ هڪ ايڪڙ ٻني آباد ڪرڻ لاءِ اٽڪل 1.4 کان 1.6 ماڻهو پڪ سان ڪپي ويندو. اها نسبت پڪ سان صدين تائين هڪجهڙي ئي رهي هوندي ۽ انهي ۾ گهٽتائي رڳو ويجهڙ وارن سالن ۾ انگريزن جي دور ۾ سنڌ ۾ آئي، اهي انجنيئري مهارتون ڪتب اچڻ سبب، جن واهن جي اهڙي ڊزائن ٺاهڻ ۾ مدد ڏني، جنهن ۾ واه هيڪر ٺهي وڃڻ کان پوءِ ڪاٽيءَ لاءِ



سال	آبادي	پوکي ۽ هيٺ ايراضي (ايڪڙ)	بني ۽ جي ماپ ۽ آبادي جي نسبت
1856	1,882,502	1,200,000	1.56
1872	2,333,527	1,419,000	1.64
1881	2,542,976	1,602,000	1.58
1891	3,003,711	2,203,000	1.36
1901	3,410,223	2,808,000	1.21
1911	3,737,223	2,733,000	1.36
1921	3,472,508	2,939,000	1.18
1931	4,114,253	3,060,000	1.34

ذريعا: آدم شماري رپورٽون، بمبئي پريزيڊنسي - واليومر 1892-1931 سنڌ، آدم شماري رپورٽون، سنڌ، 1941 ۽ سنڌ گزيٽيئر، 1907.

- هڪڙو هندو والاريو ويٺو هو.
- ساڳئي علائقي ۾ پُٺون نالي وسندي پڻ ڦٽي چڪي هئي.
  - نور محمد ڪلهوڙي جي اڏرايل شاهه واه تي پوکي ۽ جا آثار هئا. انهي مان شروعاتي ميرن کي وڏي آمدني ٿيندي هئي، پر 1846ع ۾ انهي جي مُنهن جي ويجهو واري علائقي کي ڇڏي سمورو علائقو ويران هو. 1824ع ۾ مير شهداد واه تي 10,000 رپيا خرچ ڪرڻ جو حڪم ڏنو، پر ڪم ڪڏهن به نه ٿيو.
  - هنن واهن تي آبادي ڪندڙ آبادگار پاڻيءَ جي کوٽ جي ڪري لڏي ويا آهن.
2. رچرڊ برٽن جي سپرنٽينڊنٽ آف ڪئنالز اينڊ فاريستس ڪيپٽين بيڪر پاران اڳتي موڪليل نوٽن ۾ آهي ته:
- ”سنڌ ۾ لڳ ڀڳ هر هڪ واه سڪڻو پيو هو، انجنيئري مهارت (جنهن کان سنڌ جا راج گهراڻا اڻڄاڻ هئا) کان سواءِ وڌيڪ ايراضي پوکيءَ هيٺ آڻڻ لاءِ جيڪا سڄو ويران ٿي هئي، هر هنڌ کاتي ٿي گهريائون. واهن کي نه رڳو منهن ويڪرا ڪرڻ جي گهرج هئي، پر ڀڄڻيون پڻ.“
3. پوسٽن ”پرسنل آفيسرنس آن سنڌ“، لنڊن-1843 ۾ کولي ٻڌائي ٿو ته:
- سنڌ جي پيداواري گڻن جو ڪاٿو ان جي والين پاران نه لڳايو ويندو هو.
  - ٽالپرن جي حڪومت ۾ آباديءَ جي اصل صورتحال جو ڪاٿو ڪڏهن نه لڳايو ويو ۽ اهو ئي بدانتظاميءَ جو ڪارڻ بڻيو.
  - سردارن کي فوجي خدمتن عيوض زمين ڏيڻ.
  - مير واهن جي کاتي ڪو ورلي ڪڍائيندا هئا ۽ سنڌ واهه جيڪو اهم ڪاروباري شهر شڪارپور ۽ ان جي ڀر پاسن واري علائقي ڏانهن ٿي ويو، تنهن کي اهڙو ته صفا وساري ڇڏيائون جو بند ٿيڻ تي هو.
4. رچرڊ برٽن 1851 ۾ ”دي ريسز ڊٽ انهيٽ ڊي ويلبي آف انڊس“ ۾ ٻڌائي ٿو ته هارين نارين کي سرڪاري عملدارن جا ٿي ٽولا ٽڳيندا هئا: هڪ امير، جيڪي واهن جي کاتي گهٽ ۾ گهٽ ڪٿائي اوڳاڙيون وڌ ۾ وڌ ڪرڻ گهرندا هئا؛ ٻيا ڪاردار (تحصيلدار يا مختيارڪار)، جيڪي اميرن منجهان جيترو وڌ ۾ وڌ ڪڍي سگهندا هئا ڪيندا هئا ۽ هارين نارين کي، جن لاءِ ڏوڪڙن عيوض واهن جي کاتي ۾ هٿ وجهرائڻ لازمي هو، کاتي ڪٽڻ لاءِ جيترو گهٽ ۾ گهٽ ڏئي سگهندا هئا ڏيندا هئا - نتيجي ۾ ڪيترائي واه جيڪي اصل ڇوڙن (چار گز ويڪرا) هئا سي سُسي اڌ يا ٽين پتي وڃي بچيا؛ ڳڻڻ واري ٽين ڌر هئي امين، جن جو ڪم ڪڙمين جا ڪاردار ڏانهن ٿيندڙ کاتي ۽ جا حساب نبيرڻ هوندو هو. امين کي معاوضو ايترو ته گهٽ ڏنو ويندو هو جو اهو سدائين ڪاردار وٽ وڪاڻل هوندو هو. ان کان سواءِ ٻڌائي ٿو ته:
- واهن جي لاهوندين ۾ اوڻايون هيون.
  - ڪپر اڳڪرا رکيل هوندا هئا ۽ پڪون جيئن ئي وهندڙ پاڻيءَ سان آليون ٿينديون هيون ڪري پونديون هيون.
  - ڪڍيل مٽي واهن جي ڪپرن تي ڍير ڪندا ويندا هئا، جنهن سان وڌيڪ کاتي ۾ رنڊڪ پوندي هئي.
  - واهن جي منڍن جي چونڊ ڪرڻ ۾ ان ٺهندڙ فيصلا ۽ واهن کي ويڪرو ٿيڻ کان روڪڻ تي ڪو ڌيان نه ڏيڻ.
  - وڏا واه جهڙوڪ گوني، ڦليلي، گهاڙ ۽ نارو، جيڪي درياءَ يا سندس ڇاڙهن جا پراڻا پيٽ هئا، تن جي کاتي ڪڏهن ڪا نه ٿيندي هئي جنهن جي نتيجي ۾ ايندڙ مند ۾ پاڻي گهٽجي ويندو هئڻ.
  - ڪيتريون ئي اڏون هيڏي هوڏي ورڻ کان پهريان پنجن کان ستن ميلن تائين پورو ڇوٽ هلنديون هيون، ڇاڪاڻ ته اهي پن الڳ الڳ زميندارن ڏانهن پاڻي نينديون هيون.
- اهو سچ آهي ته 1758ع ۾ ريڄائي نظام هالا کان هيٺ تباهه ٿي ويو هو، پر 1843ع تائين ويندي سمنڊ تائين واهن جو هڪ ڄار وڃاندي چڪو هو ۽ اهو ڪم پڪ سان ڀڄڙيءَ وارن ڪلهوڙن يا اوائلي ميرن جي وقت ۾

جي واھن جي ڊيگھ 5,529 ميل ھئي، جيئن ضميمي-1 ۾ تفصيل ڏنل آھن. مير سندن اڏرايل فيڊر واھن جي سار سنڀال لاءِ آبيانو اوڳاڙيندا ھئا. اھو حقو يا پاڻيءَ بھ سڏبو ھو. ڪاٿي جا اگھ يا ڍل الڳ الڳ قسم جي ريڄائيءَ لاءِ الڳ الڳ ھوندا ھئا ۽ ڍل جا الڳ الڳ قسم ھئا:

1. موڪ يا ليت آھر پاڻي وھڻ، 2.0 رپيا في بيگو (ميرن جي پڇاڙڪن ڏينھن ۾).
  2. چرخي يا نار ذريعي پاڻي ڪڍڻ 1.0 رپيو في بيگو.
  3. بوسي، جنھن ۾ ھيٺاھيون پٺيون ٻوڏ ۾ ٻڏنديون ھيون ۽ جڏھن پاڻي لھي ويندو ھو تہ وٽ اچڻ تي منجھن ڪو فصل ڪيو ويندو ھو، انھن تي اگھ 1 ۽ 2 جي وچ تي لڳندو ھو.
- (ٻنيءَ جي ماپ جو ايڪو بيگو يا وگھو پنجاب ۾ اڄ بہ ھلي ٿو، پر سنڌ ۾ اھو ايڪو ھاڻ عام طور تي جريب سڏجي ٿو - سنڌيڪار)

ھي اگھ تمام گھرا ھئا، ان حقيقت ڏانھن ڏسندي تہ ھڪ صدي پوءِ سکر بئراج لاءِ ريڄائي بنين تي اوڳاڙجندڙ اگھ، ناڻي جو ملھ گھٽجي ويو جي باوجود، ھنن کان گھڻا ھيٺ ھئا.

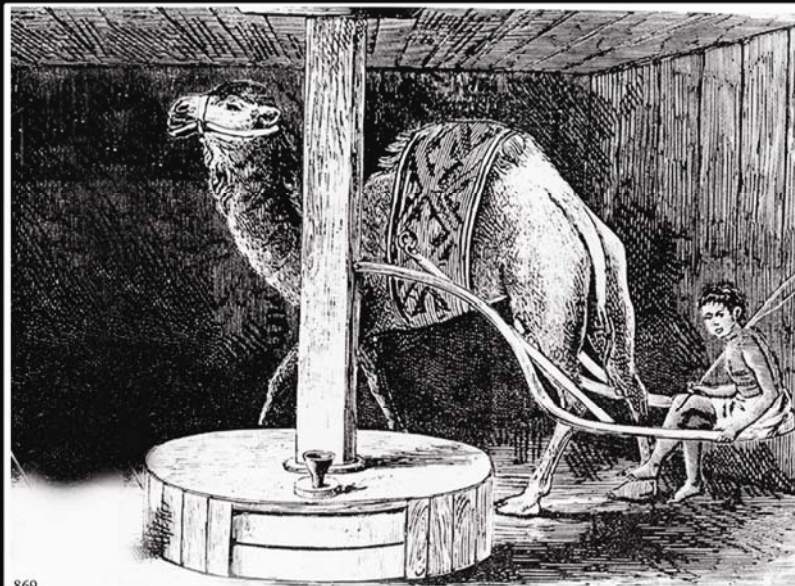
فصل اھي ساڳيا ئي ٿيندا ھئا، جيڪي ڪلھوڙن جي دور ۾ يا سکر بئراج جي ڪلڻ کان اڳ ٿيندا ھئا يعني ساريون، ڦٽيون، ڪڻڪ، ڪمند، تيلي پڇ ۽ دليون. مير ڪرم علي ٽالپر پورچوگيزن کي 1818ع ۾ ڪراچيءَ ۾ گرجاگھر ڪولڻ جي موڪل ڏني ۽ 640 ايڪڙ ٻني ليارِي نديءَ تي الات ڪيائين. اتي انھن زيتون، چيريموٽيا (صوف جنس جو ميوو)، مٽر، پٽاٽا، لاھوري گجر، مڪئي ۽ ٻوھي مڱ (مگيرا) ڪرايا، جتان اھي سڄي سنڌ ۾ پکڙجي ويا.

ٿيو ھوندو. پوءِ وارن ميرن واھن جي ڪاٿيءَ تي ڏيان نہ ڏنو، جنھن جي نتيجي ۾ پوکيءَ ھيٺ ايراضي گھٽجي وئي ۽ انھي جي نتيجي ۾ پيدا ٿيل ڪاڏي جي ڪوٽ ۽ ڏڪار سبب وري آبادي گھٽجي وئي. پاٽيا اتر سنڌ ۾ 1820 ۽ 1822ع ۾ پونڊن بن ڏڪارن جي ڳالھ ڪئي آھي.

انھي بي ڏيانيءَ کان سواءِ مير ۽ سندن جاگيردار شڪار جا ديوانا ھوندا ھئا. ان شغل ڪاڙ زرعي پيداوار ڏيندڙ ڀلي ٻنيءَ جي وڏن وڏن ٽڪرن تي رڪ ڪرائي انھن کي بيلا بڻائي ڇڏيندا ھئا. اھڙي ريت سندن راڄ جي پڇاڙڪي سال يعني 1843ع تائين پوکيءَ ھيٺ ايراضي گھٽجي 9 لک ايڪڙ وڃي بيٺي ۽ آبادي اٽڪل 14 لک. ڌار ڌار محققن پاران ڏنل آباديءَ جو انگ ھڪ ٻئي کان مٿ آھي: ڇپلاڻي (1951) 15 لک؛ پوستن (1843) 10 لک؛ ڊاڪٽر برنس (1828) 10 لک؛ ڊيل ھوزي (1855) 8 لک ۽ پائنجر (1843) 9 لک ڏنو آھي.

ضميمي-1 ۾ 1876ع ۾ موجود 729 واھن جي لسٽ ڏنل آھي. انھن منجھان لڳ ڀڳ سمورا يا تہ ڪلھوڙا دور جا آھن يا ٽالپر دور جا، سواءِ فورڊ، برگ ۽ جيڪب واھن جي. ويندي انھن منجھان بہ ڪجھه ٽالپرن جا پراڻا واھ سڌاريل يا نوان سنوان ڪري ٺاھيل ھئا. پوکيءَ جو انگ 1876ع ۾ ٽالپر دور جي پڇاڙيءَ واري 9 لکن جي ڀيٽ ۾ 15 لک ايڪڙ ھو. واڌ جا مکيه ڪارڻ واھن جي مھل تي ڪاٿي ۽ اگھڙي اک بجاءِ ڊمپي ليول سان ڏنل لاھونديون ھيون. سنڌ جي ريڄائي نظام ۾ ڪيترائي انقلابي انجنيئري سڌارا، سکر بئراج واري واھن جي اڪيلي سر سڀ کان وڏي چار سميت، تہ اڃا اڳتي اچڻا ھئا.

ميرن ڪجھه نوان واھ ڪوتايا ھئا، جيڪي گھڻو ڪري مير واھ سڏبا ھئا. حيدرآباد واري مير نصير ۽ خيرپور واري مير سھراب ٻنھي واھن ۾ سڌارو آندو. 1843ع ۾ موجود ۽ 1873ع تائين سڌاريل ڪلھوڙن ۽ ٽالپرن



869



جانداھ ۽ چنڊ  
869. اٺ جي چڪڻ واري جانداھ. ان پٺئين اٺو ڪرڻ مان جو ڪم ھوندو ھو، پر شھرن ۾ جتي وڏي انگ ۾ مزدور ڇڙا رھندا ھئا ان وھتن سان ھلندڙ جانداھين سان پيشو ويندو ھو. اٺين ۽ تائين عام ھليو، جڏھن ڊيزل انجئن وھت جي جاءِ ورتي. (ٻيل، ڪراچي).  
870. گھريلو چنڊ ٽوئر سان. ويھين صديءَ جي پڇاڙيءَ تائين سنڌ جي ڳوٺاڻين مان ڪي پٺنھي اڪھ جي پورٽ ان روز بہ ڪلاڪ لائي پٺنھو پوندو ھو. (سنڌ ميوزيم).

## ريجاڻي ڏاڍ-راج خلاف انگريز سرڪار جون اتوگابريون ڪوششون

ٽيڻ جهڙي هوندي هئي ته اها زميندار کي ڪنهن خاص مدي لاءِ پتي تي يا سڌي سنئين وڪڻي ڏني ويندي هئي.

بني پتي تي ڏني ويندي هئي ته الائيءَ کي سالياني پتي جي رقم ڀري پي پوندي هئي ۽ جيڪڏهن وڪڻي ڏني ويندي هئي ته الائيءَ کي قيمت سان گڏوگڏ سالياني ڍل به ڀري پوندي هئي.

جيڪڏهن سرڪار پاڻي پهچائيندي هئي ته الائيءَ کي پاڻيءَ جي واڌاري ۽ بندوبست تي ٿيندڙ خرچ هر سال لڳندڙ آبياني جي صورت ۾ ڀري پوندو هو.

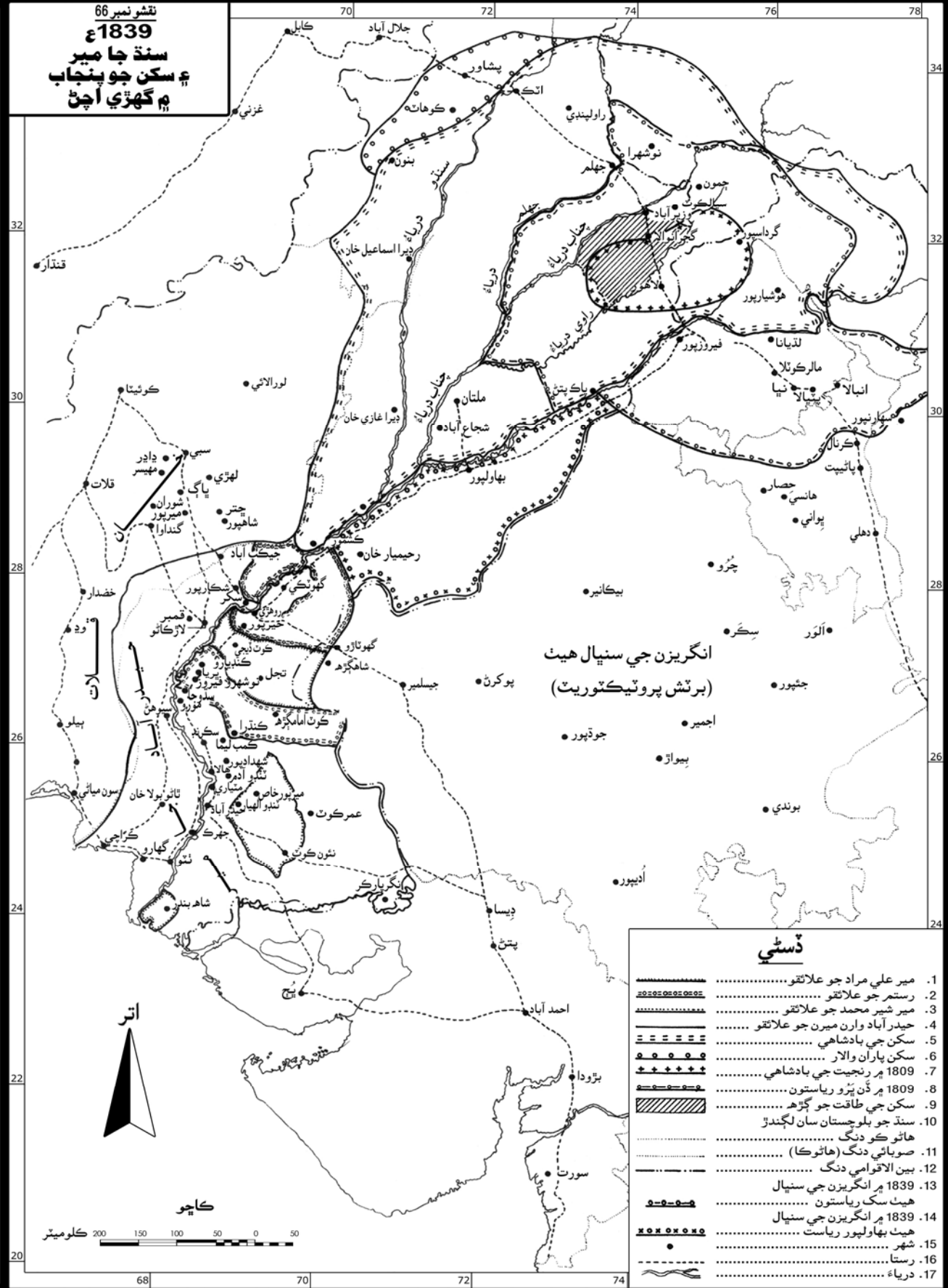
زمينداري نظام بلڪل ختم نه ڪيو ويو. زميندارن جي هارين کي زوريءَ ونگار وهائڻ واري طاقت ۾ ڪتر وڌي وئي، پر پوري طرح ڪنٽرول نه ڪيو ويو. نظام ۾ اڀريءَ تي راج پيڙا هئي جو 1918ع ۾ بمبئي سرڪار کي سنڌ ۾ ”رسائي“، ”لاپي“ ۽ ”چيٽ“ بابت جاچ ڪمپٽي ٺاهڻي پئي. انهي جي چئن جلدن واري رپورٽ فول سڪيپ سائيز (20 X 34 سينٽيميٽر) جي 1,500 پڻ تي پڪڙيل آهي. ريجاڻي پاڻيءَ جو واڌارو ۽ پهچ زراعت جي نگرانيءَ سان لاڳاپيل نوڪر شاهيءَ جي هٿن ۾ هوندا هئا، جيتوڻيڪ انهي جاگيردارن يا ڏاڍن مڙسن وارا ڪجهه ڪم پنهنجي هٿن ۾ کڻي ورتا هئا، پر سندس نوعيت بنيادي طرح ڏاڍ-راج واري نه هئي، ڇاڪاڻ ته نه ته ماڻهن کي زوريءَ ونگار ٿي وهائين ۽ نه عدالتي ۽ اوڳاڙين وارا اختيار ٿي هلايائين. تنهن کان سواءِ نظام جي ڪارڪردگي هڪجهڙي رکڻ لاءِ واه جي سمورن زميندارن ۾ پاڻيءَ جي ورهاست هڪجهڙن بنيادن تي ڪئي پئي وئي. اها هڪ اهم سماجي تبديلي هئي ۽ ڪارل مارڪس چواڻي لڳ ڀڳ ڪنهن انقلاب جي برابر هئي جنهن جهڙي ايشيا ۾ انگريز سرڪار پاران اڻويهين صديءَ جي پڇاڙڪن ڏينهن ۾ آندل هن تبديليءَ کان اڳ ڪڏهن ٻڌڻ ۾ نه آئي هئي. اهڙي ريت رٿيل هن ريجاڻي سرشتي مطلق العنانيت جي ابتڙ ترقي جي نوان امڪان پيدا ڪيا ۽ اهي اڃا تائين ارتقائي ڏاڪن تي آهن، پر ان جي وڏي ڪاميابي آبادگار کي مليل چوٽڪارو آهي، جيڪو انهي پٺئين ستر سالن دوران هوريان هوريان ماڻهو آهي.

زراعت جو پراڻو نظام، جنهن جي اسان وٽ ڄاڻ آهي، مغلن جي دور وارو، جاگيرداري ڏاڍ-راج وارو نظام هو، جنهن ۾ سرڪار جو ٽاڦيل الڳ الڳ لقب سان ڪوئچندڙ ماڻهو اصل ۾ هڪ جاگيردار هو، جنهن کي پنهنجو خرچ پڪو پورو ڪرڻ، امن امان رکڻ لاءِ سپاهه پالڻ، سرڪاري ٽيڪس اوڳاڙڻ ۽ ڪجهه بنڌاڻ رقم مرڪزي خزاني ۾ پهچائڻ لاءِ هڪ يا هڪ کان وڌيڪ واه ۽ بنيون ورڇي ڏنل هوندا هئا. انهن بنين تي ڪيترائي ننڍا ننڍا سردار يا زميندار يا وڏيرا ويهاريل هوندا هئا، جن جي ذمي وري موڪن/اڏن/ڪورن جي سار سنڀال جو بندوبست رکڻ ۽ انهن جو پاڻي پنهنجي حد ۾ ورڇ ورهاست ڪرڻ هوندو هو. انگريزن کان اڳ ريجاڻي نظام کي نين رٿائن جي ڪوتاهي، مرمتن، پراڻين رٿائن جي سار سنڀال ۽ سال ۾ گهٽ ۾ گهٽ هڪ ڀيرو واهن جي کاتيءَ لاءِ سدائين جهجهن مزدورن جي گهرج هوندي هئي. تر جي وڏيرن پاران اهي مزدور وڏي جاگيردار جي مرضي تي ڇڏيل هوندا هئا ته اهو انهن کي جتي گهرج پويس اتي ڪم لائي. انهن کان صحيح طريقي ڪم وٺڻ لاءِ تر جي وڏيرن جا ڪمدار (ڪم جا نگران يا فورمئن) رکيل هوندا هئا، جيڪي وري پنهنجي ليکي سندن بنين تي پوکي ڪندڙ هارين منجهان بنا پئسي ڏوڪڙ ونگاري ماڻهو ڪڍڻ ۽ ان جو بندوبست ڪرڻ ۾ ڀڙ هوندا هئا. انهن ونگاري مزدورن کي رڳو ونگار واري ڏينهن هڪڙو ويلو منجهند جي ماني تر جي وڏيري پاران مفت ڪارائي ويندي هئي. زوريءَ ونگار جيڪا چيٽ سڏبي هئي، ايڪٽنگ ڪمشنر ان سنڌ جنرل جان جيڪب 1856ع ۾ سرڪاري طور ختم ڪري ڇڏي هئي، پر حقيقت ۾ اها ٽيهه سال اڳ تائين هلندي رهي. ويندي اڄ تائين به ڪڏهن ڪڏهن تر جي واٽرڪورسن (اڏن/موڪن) جي کاتيءَ لاءِ ونگار ٿيندي آهي. انگريز سرڪار وڏيري يا جاگيردار واري طاقت پنهنجي هٿن ۾ هنن طريقن سان ڪئي:

اها سموري بني جنهن لاءِ پاڻي موجود نه هو تنهن کي سرڪاري پني ليکيو ويو.

جيڪڏهن ڪا بني باقائدي توڻي هڪڙو ٻيڪڙ ملندڙ پاڻيءَ تي آباد

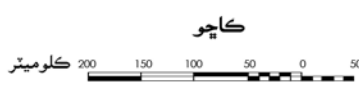
نقشو نمبر 66  
**1839ع**  
**سنڌ جا مير**  
**۽ سکن جو پنجاب**  
**۾ گهڙي اچڻ**



انگريزن جي سنڀال هيٺ  
 (برٽش پروٽيڪٽوريٽ)

**ڏسڻي**

1. مير علي مراد جو علائقو
2. رستم جو علائقو
3. مير شير محمد جو علائقو
4. حيدرآباد وارن ميرن جو علائقو
5. سکن جي بادشاهي
6. سکن پاران والار
7. 1809 پر رنجيت جي بادشاهي
8. 1809 پر ڏن ڀڙو رياستون
9. سکن جي طاقت جو ڳڙھ
10. سنڌ جو بلوچستان سان لڳندڙ
11. هاڻو ڪو دنگ
12. صوبائي دنگ (هاڻوڪا)
13. بين الاقوامي دنگ
14. 1839 پر انگريزن جي سنڀال
15. هيٺ سڪ رياستون
16. 1839 پر انگريزن جي سنڀال
17. هيٺ بهاولپور رياست
18. شهر
19. رستا
20. درياءَ





## انگريز راج ۾ اوائلي ريجائي (1843\_1932ع)

ٿيو ۽ انهي 1859ع ۾ اڀرندي ناري واه کي سنڌو درياءَ سان هڪ ڳنڍڻي واه ذريعي روهڙيءَ کان اوڀاري پاسي وٽان ڳنڍيو. انهي ڳنڍڻي 1932ع تائين ڪم ڏنو ۽ اڃا سوڌو جيڪڏهن ناري واه کي ڪنهن به وقت گهرج پئجي وڃي ته اهو کيس واڌو پاڻي پهچائي سگهي ٿو. هن نامي گرامي انگريز انجنيئر جو سنڌ جي واهن جي نظام لاءِ ڪيل ڪم اهڙو آهي، جو کيس اڄ به سنڌ ۾ ريجائي نظام جو ”ابو“ سڏي درست ياد ڪيو وڃي ٿو. فائيف، سنڌ جي ريجائي تاريخ ۾ پهريون ڀيرو اٽل تي وهندڙ آب ڪلائي واهن يا قاتن جي اوتائين کي پوري طرح سمجهيو ۽ انهن جو هڪ حل سنڌ کي ريجائي پاڻي سڄو سال ۽ پڪ سان ڏيندڙ هڪ اسڪيم جي روپ ۾ تجويز ڪيائين. پنهنجي انهي اسڪيم ۾، جيڪا سکر ۽ ڪوٽڙي بئراجن کان اڳ جي آهي، صلاح ڏنائين ته روهڙيءَ وٽ (سکر بئراج واري جاءِ تي) درياءَ تي آر پار چاب (ويئر) ڏئي هڪڙو واه (روهڙي) ڪڍجي جيڪو کاهي پاسي کي پاڻي ڏيندو حيدرآباد ويجهو وڃي ڦليلي واه ۾ پوي ۽ پيو واه ڪڍجي جيڪو سکر کان الهندي ناري رستي منڇر ڍنڍ ڏانهن هليو وڃي (دادو ۽ رائييس ڪئنالن جو اڳوڻو ٿيڻ لاءِ)، جهرڪ وٽ چاب ڏئي هڪ واه ساڄي پاسي (ڪلري ۽ بگهاڙ جو اڳوڻو ٿيڻ لاءِ) ۽ هڪ واه کاهي پاسي (پنڀاري ۽ گوني واهن جو اڳوڻو ٿيڻ) ڪڍجي. پنجن واهن اڀرندي ناري مان ونگا بازار ڏانهن (منڙاڻو جو اڳوڻو ٿيڻ) ڪڍڻ جي پڻ صلاح ڏنائين. فائيف جي رپورٽ بمبئي سرڪار رد ڪري ڇڏي. پر جيڪڏهن اها منظور به ٿي وڃي ها ته دنيا ۾ ڪنهن هنڌ به سنڌوءَ جيتري ويڪري، اونهي ۽ ايترو پاڻي نيندڙ ڪنهن درياءَ تي اڳوڻو وڏو بئراج اڏڻ جي تجربي جي اثاڻ هئي. رٿا کي توڙي پهچائڻ لاءِ گهريل اوزار موجود نه هئا. هلندڙ ڦرندڙ ڪرينن، کوٽائيءَ جي مشينن ۽ ڪليم شافت مشينن جو ٺهڻ اڃا چاليهه سال پري هو ۽ ڊيزل ۽ پيٽرول انجنون اڃا نه هيون هيون، جيڪي اڏاوتي اوزارن کي گهريل چرپر ڏئي سگهن ها. کوٽائيءَ جون مشينون، جيڪي پهريون ڀيرو سوئيز واه جي اڏاوت لاءِ فرانسيسي انجنيئرن 1869ع ۾ ڪتب آنديون، سي فائيف جي تجويز ڏيڻ واري زماني 1859ع ۾ اڃا ڪنهن خواب ۾ به نه ڏٺيون هيون. سوئيز واه لاءِ 12 لک مزدور ڏهن سالن تائين ڪم تي لاتا ويا ۽ انهي تي 125,000 مزدورن پنهنجون جانيون وڃايون. جيڪڏهن رت منظور به ٿئي ها، تڏهن به اڳلا گهٽ ۾ گهٽ ٽيهه سال اوزار ڊزائن ڪرڻ ۽ ٺاهڻ ۾ لڳي وڃن ها ۽ اڏاوتي ڪم 1932ع کان

انگريزن کي سنڌ فتح ڪرڻ مهل واهن جو هڪ چار ورثي ۾ مليو، جيڪو اڳيئي ڪنهن چڱي صورت ۾ نه هو ۽ وري تبديليءَ پڻ نظام جي تڪڙي تباهي آندي، ڇاڪاڻ ته چارلس نيپيئر جي آفيسرن کي انهي کي سمجهڻ ۾ وقت لڳو. واهن جي کاتي هڪ اهم ساليانو ڪم هو جنهن کان سواءِ واه پورو پاڻي کڻي نئي سگهيا ۽ ايستائين جو لٽجي به سگهيا ٿي. سر چارلس نيپيئر، جنهن سنڌ 1843ع ۾ فتح ڪئي هئي، واهن ۽ بيلن جو هڪ گڏيل کاتو جوڙيو ۽ اهو بمبئي رائل انجنيئرس جي ليفٽيننٽ ڪرنل والٽر اسڪاٽ جي هٿ هيٺ ڏنائين. هي انجنيئر ڪو لاڀائتو ڪم نه ڪري سگهيو، ڇاڪاڻ ته کيس واهن جا انچارج ڪري ڏنل آفيسرن منجهان گهڻي ڀاڱي انجنيئر نه هئا ۽ نتيجي ۾ کاتو 1849ع ۾ ختم ڪيو ويو. تنهن هوندي به انهي پاڻ انوقت موجود واهن جي نظام جو اڀياس ڪيو، پر اڻي نظام جون مکيه اوڻايون پروڙيائين ۽ انهن جي سڌاري لاءِ ڪجهه سفارشون مرتب ڪيائين، انهي کان اڳتي ڪا اڳرائي نه ٿي. سندس ڏنل انهي رپورٽ جو هتي ٻڌائڻ جو ڳو مکيه نڪتو آهي تجويز ڪيل روهڙي-حيدرآباد واه بابت سندس سفارشون، جيڪو سندس خيال ۾ نه ٿيڪنيڪي طور ٺاهڻ جو ڳو هو ۽ نه معاشي طور هلڻ جو ڳو. کاتي ۾ اٿنڊي وارن سرورين منجهان هڪ رچرڊ برٽن (اڳتي هلي سر) هو، جيڪو پنهنجي ڊيوٽي ڏئي واندو ٿيڻ کان پوءِ واري وقت ۾ اڀياس ڪندو رهيو، جنهن کي سنڌ جي اينٽروپولاجي (آدم ذات جو علم) سڏي سگهجي ٿو ۽ اهو ڪيترين ئي رپورٽن ۾ ڇپيو. انهي واهن جي ڪم ڪرڻ جي گهري ڄاڻ پڻ پراڻي ورتي هئي، جنهن بابت ويچار پنهنجي ڪوڙ سارين لکڻين ۾ وڌيائين. اتر-الهندي سرحد (جيڪب آباد ضلعو) جي انچارج جان جيڪب 1843-1851ع جي وچ تي پنهنجي ضلعي ۾ ريجائيءَ کي سڌاريو هو ۽ ڪمشنر ان سنڌ بارتل فريئر سندس صلاح تي واه کاتو ٺاهي ڪرنل بليوس ٽرنر کي ان جو سربراه بڻايو. جنرل جان جيڪب نه رڳو تن ڏينهن جي اتر سنڌ جي واه بيگاريءَ کي سڌاريو، پر اتر سنڌ جو ٻيون نمبر وڏو ڊيزرت واه پڻ کوٽايائين، جيڪو انهن ڏينهن ۾ مقصودآباد يا مقصودا واه سڏبو هو. ڊيزرت واه جي رٿا هن ئي ٺهرائي هئي ۽ 1855ع ۾ سرڪار کي موڪلي ڏني هئي. رٿا تي ڪم، بهرحال، 1873ع تائين پورو نه ٿي سگهيو هو. جي. جي. فائيف 1855ع ۾ واه کاتي جو سپرنٽينڊنگ انجنيئر مقرر

نقشو نمبر 67

1873ع

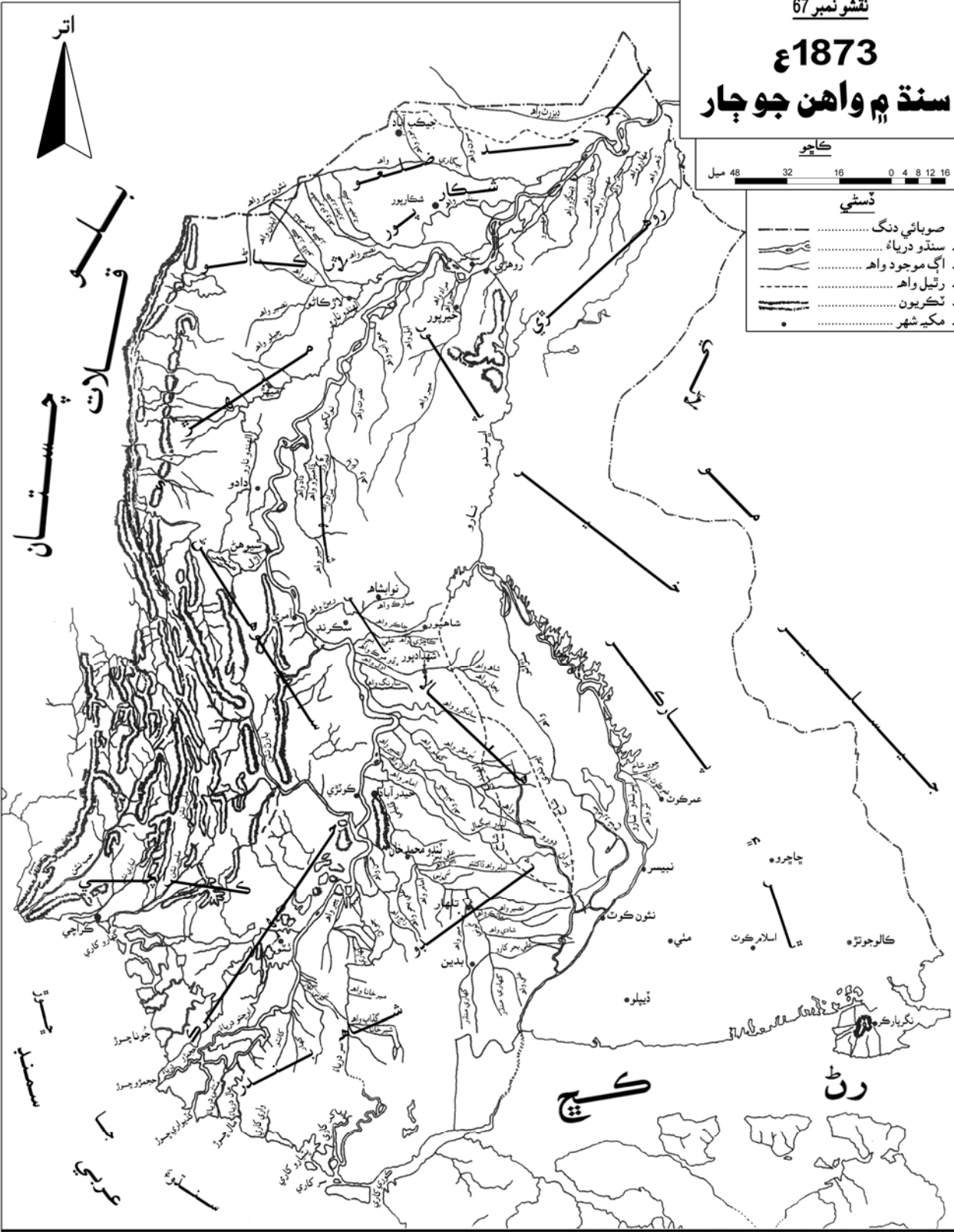
# سنڌ ۾ واهن جو چار

ڪاچو

48 32 16 0 4 8 12 16 ميل

دستي

1. صوبائي دنگ
2. سنڌو درياءَ
3. اڳ موجود واه
4. رٿيل واه
5. ٽڪريون
6. مکيه شهر



سيپي واه 1843 وارا يا ڪلهوڙن ۽ ٽالپرن وارا آهن، 1843 کان 1873 جي وچ تي رڳو اڳ موجود 727 واهن ۾ ٻن واهن فورڊ واه ۽ جيڪب واه جو واڌارو ٿيو. ويندي اهي به اصل ۾ پراڻا واه ئي هئا، جن کي سڌاري وڌيڪ پاڻي کڻڻ جو ڳو بڻايو ويو.

وڌيڪ لاڳت کائي پورو ٿئي ها، ڇو ته تيسنائين هر قسم جون کوٽائيءَ جون مشينون تجارتي بنيادن تي استعمال هيٺ اچي چڪيون هيون.

گريٽ ٽرگناميٽريڪل سروي آف انڊيا، جنهن سنڌ جا 1860ع کان اڳتي جا هيٺ مٿاهين جا نقشا ٺاهيا، واهن جي سڌاري لاءِ هڪ غير معمولي فائڊو ڏنو. اهو پڻ فائيف پاران پنهنجي نظام جي تجويز ڏيڻ پيري نه هو. انجنيئر آبادگارن جي سڌاريل سنواريل ڪڙين ڏانهن وهندڙ آب ڪلاڻي واهن ۽ انهن جي ڇاڙهن جي لاهوندين بابت ڳڻ ڳوٺ ڪري ۽ انهن کي سڌاري سگهن ٿا. 1855 کان 1932ع تائين آندل سڌارن جا تفصيل هيٺ ڏجن ٿا:

### سنڌوءَ جو ساڄو ڪپ

### جمڙائو واه سرشتو

هڪڙي ٻي اهم واه رٿا، جنهن جي شروعات ڪرنل فائيف ڪئي هئي، سا هتي جمڙائو واه رٿا، جنهن ۾ ناري درياءَ جي پراڻي پيٽ تي واهن جو هڪ سرشتو اڏڻ جو تصور هو، جيڪو سڄو سال وهندو رهي. رٿا جي تجويز 1860ع ۾ پيش ڪئي وئي، پر روهڙي-حيدرآباد واه، سکر واه ۽ منڙائو واه جهڙيون رٿائون اڏو هجڻ ڪري جمڙائو واه رٿا تي گهڻو زور نه ڏنو ويو ۽ انهي کي 1894ع تائين انتظار ڪرڻو پيو، جڏهن اها هٿ ۾ ڪئي وئي، 1899ع ۾ ٺهي راس ٿي ۽ 24 نومبر 1899ع تي ان جو مهورت ٿيو. جمڙائو واه رٿا جي موضوع تي موٽي اهو ٻڌائڻ ضروري آهي ته انهي ۾ ناري درياءَ تي آرپار هڪ ڇاپ جي اڏاوت سان گڏ جمڙائو واه کي انهي ڇاپ جي ٻاهران ڦري ايندڙ ڳنڍي واه مان درن واري موريءَ سان هلائڻ شامل هو ۽ سرشتي کي هلائڻ لاءِ بينل تلاءَ وارو متو ڪم آڻڻو هو. اهڙي ريت جمڙائو سنڌ ۾ ڇاپ ذريعي ڪنٽرول ٿيندڙ سڀ کان پهريون ٻارو وهندڙ واه ٿيو. 1902-1904ع ۾ جمڙائو واه رٿا جي ٺهي راس ٿيڻ کان پوءِ وڏن نون واهن جون ڳڻائڻ جو ڳيون رٿائون هيون نصرت واه ۽ داد واه، جيڪي 1902-1904ع ۾ اڏيون ويون. ڊيزرت واه کي نئينءَ سنئينءَ ٺاهڻ جو ڪم پڻ انهي عرصي ۾ هٿ ۾ کنيو ويو.

### انڙ واه

1884 کان 1894ع تائين واه جو جيڪو سڀ کان وڏو ڪم هٿن ۾ کنيو ويو، سو هو اتر سنڌ ۾ سنڌو درياءَ جي ساڄي ڪپ تي انڙ واه جي اڏاوت؛ انهن بنين کي پاڻي ڏيڻ لاءِ، جيڪي اترئين پاسي ڊيزرت واه ۽ ڏاکڻي پاسي بيگاريءَ جي پاڻيءَ جي پهچ کان ٻاهر هيون.

### ڌامراهو، پرچرڊ ۽ ساڄي ڪپ وارا ٻيا ننڍا واه

ڌامراهو ۽ پرچرڊ نالي ننڍن واهن جون رٿائون پڻ 1894ع ۾ پوريون ٿيون. ڌامراهو واه هن وقت سکر بئراج جي ساريال واه (رائيس ڪئنال)

اتر سنڌ ۾ مقصودا واه، ڊيزرت واه، بيگاري واه ۽ سنڌ واه مڪيه آب ڪلاڻي (اتل تي وهندڙ) واه هئا. ڊيزرت واه، جيڪو انهن ڏينهن ۾ رڳو پنجتيه ميل ڊگهو هو، هاڻ اٽڪل تيهه ميل ڊگهو آهي. بيگاري واه، جنهن جي اٽندي نڪرڻ جو سال ٿي سگهي ٿو سومرن ۽ سمن جي جڳ تائين اڳاڻو هجي، ڊيگهه ۾ رڳو چاليهه ميل هو. انهي جون ڇاڙهون هيون؛ نور واه، سون واه ۽ مرزا واه. سنڌ واه هڪ پراڻي قدرتي ڌارا هو، جنهن جو منڍ سڌائين ڪنهن اهڙي هنڌ تان هوندو هو، جيڪو فائيف پاران نئون منڍ ڏيڻ تائين ڪڏهن ڪامياب نه ٿيو.

### نارو واه سرشتو

چار وٺڻ کان سنت ٿي پوءِ فائيف جو ڌيان ناري درياءَ جي ٿرپارڪر ضلعي ۾ ريڙهيءَ لاءِ پاڻي نه نيٺڻ ڏانهن ڇڪايو ويو. نارو درياءَ، جيڪو درشادوتي-سرسوتي-هاڪڙي سرشتي جو حصو هو، سڪي چڪو هو ۽ انهن ڏينهن ۾ عام ڳالهه اها هئيل هئي ته ڪن ڏاڍن ماڻهن يا قبيلن انهي کي بند ڏئي ٻڌي ۽ پاڻي پنهنجي پاسي ورائي وڃي ڪم لائو هو. معاملي جي سوڌ ڪئي وئي ۽ سچ اهو سامهون آيو ته ڪو هٿرادو موڙ ڏنل نه هو ۽ پاڻيءَ جي بند ٿيڻ جو ڪارڻ ڌرتيءَ جا ڦيرا هئا، جيڪي هن کي پريندڙ اترين علائقن ۾ 4,000 سال اڳ آيا هئا. صورتحال کي منهن ڏيڻ لاءِ ڪرنل فائيف هڪ ڳنڍ واه جي رٿا جوڙي، جيڪو ناري کي درياءَ سان هٿرادو اڏيل واه ذريعي سکر-بکر-روهڙي گارج جي اوڀاري پاسي وٺان ڳنڍي. هن ڳنڍ واه کي نارو سيلائي چينل (ناري کي پاڻي ڏيندڙ وهندڙي) سڏيو ويو، جيڪو 1859ع ۾ کوليو ويو. سيلائي چينل، جنهن جي هلڻ جو هنڌ هڪ سوڙهي گارج جي اوڀاري پاسي وٺان هجي، جتي پاڻي سڌائين ويندي لائ وارن ڏينهن ۾ به تار رهندو هجي، منجهان سڄو سال ڪم ڪندو رهڻ جو آسرو هو.

ساڄي ڪپ تي سکر وٺان واه ڪيڙ واري رٿا جيتوڻيڪ گهڻو گهٽ لاپائيتي هئي، پر مڇي وٺي ۽ سال 1861ع ۾ ان تي ڪم جي منظوري ڏني وئي. ساڳي طرح منڙائو واه واري رٿا پڻ مڇي ۽ منظور ڪئي وئي، پر اها

ويو. منچر-سيوهڻ-ڄامشورو ايريا ۾ الهندي ناري کان سواءِ 37 واه هئا، جن جي ڪل ڊيگهه هڪ سو پنجتياھ ميل هئي، انهن مان ڦٽو، دانستر ۽ ڪارو سدا بهار سنڌو سنڌوءَ مان وهي نڪرندڙ اهم فيڊر هئا.

### لاڙڪاڻو ايريا

سنڌوءَ جي ساڄي ڪپ تي انهن ڏينهن ۾ چانڊوڪا سڌجندڙ لاڙڪاڻي وارو علائقو عام طور سنڌ جو باغ ڪري ڄاتو ويندو هو. انهي کي پاڻي به وڏا واه الهندي نارو ۽ گهاٽ ڏيندا هئا، جيڪي اصل ۾ سنڌو درياءَ جا وڏا وهڪرا هئا، پر لڙڪاڻي نديا ٿي ويا هئا. الهندي نارو، واهن منجهان سڀني کان وڏو، ڏاڍن ورن وڪڙن سان وهندو هو ۽ هاڻوڪن لاڙڪاڻو ۽ دادو ضلعن مان لنگهڻ کان پوءِ منچر ڍنڍ ۾ وڃي پوندو هو. آب ڪلاڻي يا اتل جي مندر ۾ هن ۾ ٻيٽيون وهي سگهنديون هيون ۽ ٻيٽيڻا سنڌوءَ جي مُڪ ڌارا جي پيٽ ۾ الهندي ناري مان هلڻ کي ترجيح ڏيندا هئا ۽ هن واه ۾ ٻيٽين جي ٺاهوڪي وڏي اچ وڃ هوندي هئي، جنهن سان واپار، ڪاروبار ۽ ماڻهن جي خوشحاليءَ ۾ واڌارو ٿيندو رهندو هو. ٻيو وڏو واه هو گهاٽ، جيڪو پڻ الهندي ناري وانگر وڪڙ ڪري وهندو هو. گهاٽ ۽ الهندي ناري کان سواءِ ٽيون اهم واهن جو سرشتو واهڙ واه نالي هو، جيڪو سنڌوءَ مان لاڙڪاڻي کان اٽڪل ٽيهه ميل ڏکڻ وٽان نڪرندو هو ۽ ڊيگهه ۾ ٽيهن ميلن کان وڌيڪ ۽ منهن وٽ ٽيهه فٽ ويڪرو هو. اهو سڀ واه وڃي وري سنڌوءَ ۾ وڃي پوندو هو. واهڙ واه جي ڇاڙهه مارئي ڊيگهه ۾ پندرهن ميل هئي. مٿيون سمورو سرشتو پنج سو چاهٺ ميلن تي ٻڌل هو.

### ٺٽو ايريا

هن ۾ هاڻوڪو ڪوٽڙي بئراج جي ٻهچ هيٺ ساڄي پاسي وارو علائقو يا سنڌوءَ جي چوڙ-ٻيٽاري جو ڏاکڻوڻو ڀاڱو اچي ٿي ويو. ڪيتريون ئي ڪاريون يا سنڌوءَ جون ڇاڙهون انهي کي چيري چيهڙيون ڪيو بينيون هيون، جن منجهان وڏيون جونا، رچل، ڦٽي، حمرڙو، ڪڪريواري، ڪيڏواري ۽ گهارو هيون. گهارو ڇاڙهه تي اهو نالو سندس ساڄي ڪپ تي آباد گهارو ڳوٺ جي ڪري پيو. ارڙهن مڪيه فيڊر واه هئا، جيڪي سنڌوءَ مان الڳ الڳ هنڌن تان ٿي وهي نڪتا ۽ ايڪٽيهه ننڍا وڏا واه هئا، جيڪي هنن واهن جون ڇاڙهون هئا ۽ ريڙهيءَ لاءِ پاڻي ٿي ڏنائون. ارڙهن فيڊر واهن منجهان بگهاڙ، ڪلري، اوچتو ۽ سڀاڻ تمام وڏا هئا ۽ ڪنهن به ليڪي واهن کان وڌيڪ ننڍا درياءَ هئا. بگهاڙ الهندي ڇاڙهه هئي، ٿورڙو ڦيرو کائي ٺٽي کان ڏکڻ پاسي مڙي ٿي وئي ۽ ڪيتريون ئي ڇاڙهون هئس. اها چوڏهين صديءَ ۾ به هئي ۽ ان زماني جي هڪ وڏي ڌارا هئي ۽ منجهس ٻيٽيون سنڌ جي مڪيه بندر لڙڪاڻي بندر تائين وهنديون هيون. 1840ع ۾ هيءَ وڏي ڇاڙهه منهن وٽان لڙڪاڻي وٺي ۽ ٻارهو وهندڙ واهڙ نه رهي.

سرشتي جي هڪ اهم شاخ آهي. پرچرڊ واه کي چنڊڻ ۾ بدلايو ويو ۽ اهو اڃا تائين چنڊڻ وارو ڪم پيو ڪري.

ڪيتريون ئي ننڍيون ننڍيون ريڙهيون رٿائون ڪجهه نون واهن جون ۽ ٻيون موجود واهن کي سڌارڻ سنوارڻ يا نئينءَ سنئينءَ ٺاهڻ جون 1904 کان 1919ع تائين هٿن ۾ ڪنيون ويون هيون. جڏهن سکر بئراج منظور ٿيو ته نون واهن جي رٿائن منجهان هڪڙي ٻڌائڻ جوڳي رٿا ساڄي ڪپ تي بيگاري واه کي لڳندڙ وهندڙيءَ منجهان وهي هلڻ واري چول شاخ رٿا هئي.

ڪشمور واري علائقي ۾ به ٻيا واه هئا، ڀلي جو اهي ايترا وڏا نه هئا جيترا مقصودا واه، بيگاري يا سنڌ واه هئا. انهن تي انگريز سرڪار جي ڏينهن ۾ جيڪب واه ۽ برگ واه نالا رکيا ويا هئا. انهن واهن جو مڪيه ڪم سنڌو درياءَ جي پراڻي پيٽ سنڌ ڍوري کي ڀرڻ هوندو هو، پر اهي علائقي جي آبادگارن کي بنين لاءِ پاڻي پڻ ڏيندا هئا. سنڌ واه جي ڏکڻ ۾ ننڍا واه جهڙوڪ شر واه (هاڻ شرڪوت شاخ)، رجب گهٽي (گهٽ واه) ۽ گڙنگ واه هئا، جيڪي سڀ جو سڀ سنڌوءَ منجهان نڪرندا هئا. گڙنگ، سنڌ جو اڪيلو آب ڪلاڻي واه آهي جيڪو ٽن بئراجن گڏو، سکر ۽ ڪوٽڙيءَ جي ٺهي وڃڻ کان پوءِ به اڃا سوڌو ڪم ڪري پيو.

### منچر ڍنڍ

منچر ڍنڍ موهنجي دڙي تهذيب يا اڃا به اڳ اوائلي هولوسين جُڳ کان وٺي ريڙهي پاڻيءَ جي وڏن ذريعن منجهان هڪ رهي آهي. سني وسڪاري واري سانوڻيءَ جي مند ۾ اها ويهه ميل ڊگهي ۽ ڏهه ميل ويڪري هڪ سهڻي ڍنڍ هوندي هئي، پر سياري ۾ سُسي اٽڪل ڏهه ميل قطر ايراضيءَ تي وڃي بچندي هئي. پندرهن کان ارڙهين صدين ۾ اها چڱي اونهي ۽ ڪشادي ڍنڍ هوندي هئي. هيءَ ڍنڍ ڪيٽوٽ، بوبڪ، ڪاهر، اڪتار، سُپار، شاه حسن ۽ جهانگارا واري علائقي کي جام پاڻي ڏيندي هئي. الهندي نارو هن ڍنڍ ۾ ان جي اترئين چيڙي وٽ پوندو هو، جڏهن تڙل واه کيس ڏاکڻي چيڙي کان سنڌوءَ مان پاڻي پهچائيندو هو. اٽل مان ايندڙ پاڻي الهندي ناري مان ايندڙ پاڻيءَ جي پيٽ ۾ وڌيڪ ڀروسو جوڳو ۽ مقدار ۾ گهڻو هوندو هو. ٻوڏ جي مند جي پڄاڻيءَ تي ڍنڍ جي لهي وڃڻ کان پوءِ ان جي چوڌاري واريون بنيون آباد ٿينديون هيون ۽ ربيع جو ڀلوڙ فصل ڏينديون هيون، جيتوڻيڪ خريف ۾ پڻ ماڻهو پنهنجا واه ۽ ڪٽيا منچر مان ڪڍي پنهنجي پيرين بنين ڏانهن ڪاهي ويندا هئا.

منچر ۾ پاڻي ڪيرٿر ٽڪرين تان لهندڙ ڪوڙ سارين مينهن ڌارائن يا نئين مان پڻ ايندو هو، پر اهو باقائدي ۽ پاڙڻ جوڳو ذريعو نه هو. منچر مڇيءَ ۽ پاڻيءَ جي پڪين جي روپ ۾ کاڌي جو هڪ اهم ذريعو هو ۽ سوين ٻيٽيون مڇي مارڻ ۽ اها پري پري ماڳن ڏانهن کڻي وڃي وڪڻڻ جي ڪم ۾ رُڌل هونديون هيون. سکر بئراج رٿا ۾ ڍنڍ کي اٽل کان وٺي چوڙ يا ناري ماڻڙيءَ جي مُڪ نيڪر تائين منچر جهل بند سڌجندڙ ويهه ميل ڊگهو بند ڏنو



## خيرپور ايريا

خيرپور ايريا کي پنجن واهن، جن جا منهن سڌا سنڌوءَ ۽ اڀرندي ناري مان هئا، نيڪ ٺاڪ پاڻي ملندو هو. اهي واه هئا: مير واه (سٺ ميل ڊيگهه ۽ منڍوٽ سٺ فٽ ويڪرو)، نارو واه (ٻٽيهه ميل ڊگهو ۽ سٺ فٽ ويڪرو)، اُبل واه (اناويهه ميل ڊگهو ۽ سٺ فٽ ويڪرو)، ميان واه (سورهن ميل ڊگهو ۽ ٽيهه فٽ ويڪرو) ۽ شر واه. مير واه، جيڪو سڀني ۾ وڏو هو، تنهن ۾ ڪيترائي گهارا هئا، جن منجهان پاڻي وارياسين ٽڪرين واري ماٿريءَ ۾ پيو وهندو هو، جتي ٻاجهري ۽ جور جامر ٿينديون هيون.

## نوابشاه ضلعو ايريا

هتي ڪل اڪيهه وڏا ۽ ننڍا فيڊر واه هئا، جيڪي سڌا سنڌوءَ مان الڳ الڳ هنڌن تان نڪرندا هئا. انهن منجهان اهم هي هئا: نولڪي (پنجويهه ميل ڊيگهه ۽ منڍوٽ ويڪر بائيٽالهه فٽ)، نصرت (ٽيهه ميل ڊگهو، ٻٽيهه فٽ ويڪرو) ۽ داد واه (ٽيهه ميل ڊگهو). اٽڪل چار سو ميل ڊگها ڪل چوهتر وڏا ۽ ننڍا واه وهندڙيون هئا. نولڪي سڀ کان پراڻن واهن منجهان هڪ هو ۽ گهڻو ڪري سومرن-سمن جي جڳ ۾ کوٽيو ويو هو. نصرت واه نصرت خان چانڊئي ميان نور محمد ڪلهوڙي جي ڏينهن ۾ کوٽايو هو. هن جو منهن گنگمر نالي ڍنڍ مان هو. مراد شاخ (پنجويهه ميل ڊگهي)، باغ واه (ستويهه ميل ڊگهو) ۽ پيروز واه (چويهه ميل ڊگهو)، ٽي اهم شاخون، سڌيون نولڪيءَ مان ميان نور محمد ڪلهوڙي جي درٻار جي ٽن اميرن مراد خان ڪلهوڙي، بيگي سيال ۽ پيروز خان کوٽايا هئا. (نوابشاه ضلعو هاڻ ٻن ضلعن شهيد بينظير آباد ۽ نوشهرو فيروز ۾ ورهائجي ويو آهي).

## حيدرآباد ضلعو

### هالا-حيدرآباد ايريا

هن ٽڪري کي پاڻي درياءَ جي راڻا، ڪاٺوٽ، محمودا ۽ گاهوت نالي گهاڙن منجهان نڪرندڙ واهن جو هڪ چار ڏيندو هو. محمودا ۾ پاڻي سڄو سال هوندو هو. واهن جو سرشتو پنجانوي وڏن ۽ ننڍن واهن تي ٻڌل هو، جن جي ڪل ڊيگهه 1,100 ميلن جي لڳ ڀڳ هئي.

### ٽنڊو محمد خان ايريا

هن علائقي ۾ واهن جو سرشتو (ٽنڊي محمد خان ۽ هيٺ ڪي ڇڏي) اٽڪل اسي ميل ڊيگهه وارن ٽيٽاليهه واهن تي ٻڌل هو، جن منجهان چار سڌا سنڌوءَ مان نڪرندڙ مکيه فيڊر هئا. اهي هئا: لڪر واه (پنج ميل ڊگهو، سڌو

اوچتو (حجمڙو) نسبتن هڪ ننڍو واهڙو هو. سڀاڻ، حجمڙي جو مٿيون ڀاڱو هئي، انهي سان گهڙو ٻاريءَ ويجهو گڏجڻ واري هنڌ کان مٿي. درياءَ جي حجمڙو چاڙهه سڀاڻ يا سنڌوءَ جي وڏي اڀرندي چاڙهه جو هڪ ڪٽيو هئي. اها سمنڊ سان مليل هئي ۽ منجهس ٻيڙيون وهي سگهنديون هيون. سر اليگزينڊر برنيس ۽ راجا رنجيت سنگهه لاءِ گهڙو نيندڙ جتو پنجاب ويندي جنهن واهڙ منجهان لنگهيا هئا، سو اهو هو. 1845ع ۾ حجمڙو سائيز ۾ ننڍو ٿي ويو ۽ ايسٽائين جو ننڍيون ٻيڙيون هلڻ جهڙو به نه رهيو. ڪل اٽيهه واه هئا، جيڪي سنڌوءَ مان ساڄي ڪپ تي ڪوٽڙيءَ کان هيٺ ٿي نڪتا. سڄو سرشتو ٽي سو سٺ ميل واهن تي ٻڌل هو.

## سنڌوءَ جو ڪاپو ڪپ

هن ۾ هاڻوڪو گڊوءَ جي ٻهڃ هيٺ ڪاپي ڪپ وارو علائقو اچي ٿي ويو. انهي وقت سنڌوءَ جي ڪاپي ڪپ تي هاڻوڪي سکر ضلعي (گڊو واه جي ٻهڃ) ۾ جيڪي وڏا واه هئا، سي هئا: ڏهر، امام، مَسُو، مهارو، لُنڊي، باغ واه، ميان واه، ڏينگڙو، گنج بحر، مهيسرو، ڪاٿڙي، جانب، عمر ڪُٺ، اروڙ ۽ مير واه. سنڌوءَ مان نڪرندڙ هنن فيڊر واهن کان سواءِ ٻيا وڏا ڪٽيا هئا، جن جا نالا هئا: سڌا ڪُور (چويهه ميل) سڌو اروڙ مان، نهال واه (اٺ ميل) ۽ راه واه (اسي ميل) ٻئي سڌا ڏهر واه مان ۽ ڪلياڻ واه سڌو جانب واه مان هو. چويهه ننڍا واه سڌا ڏينگڙي مان هئا، چوڏهن لُنڊيءَ مان ۽ ٻارهن ڪورائيءَ مان.

## اڀرندي ناري واه

اڀرندي ناري نالي ڪاپي ڪپ جو پهريون وڏو واه اصل ۾ درشادوٽي-سرسوٽي-هاڪڙو دريائي سرشتي جو هيٺيون ڀاڱو هو. هن جو پاڻي 2,000 ق.ن ۾ سوڪهڙي ۽ سندس ۽ جمنا درياءَ جي وچ تي ڌرتيءَ جي ڌار سبب گهٽجڻ شروع ٿيو ۽ هي گهٽجندڙ پاڻيءَ سان ڪيتريون ئي صديون وهندو رهيو. ”سڪار وارن ڏينهن“ (900-1300ع) دوران سانوٺيءَ ۾ باقائديگيءَ سان وهندو هو، جيتوڻيڪ ان زماني ۾ منجهس پاڻيءَ جو گهڻو ڀاڱو سنڌوءَ ۽ ستلج جي چُر جو ايندو هو. سنڌوءَ جون اڀرنديون چاڙهون پڻ 900ع ڌاري کان 1758ع تائين ساڻس بدين کان هيٺ اچي گڏبيون هيون ۽ پڪڙجي پاڻيءَ جون وڏيون چادرون بڻجي وينديون هيون. نارو، جيڪو اڳ درياءَ هو ۽ هاڻ سکر بئراج جو هڪ واه، تنهن ۾ درياءَ وارا سمورا گڻ - تمام گهڻن ورن وڪڙن واري ڌارا ۽ ڪٽي ڪٽي تي سڀرون ڪري وهرڻ - هئا ۽ اڃا به آهن. هي جهاڳيندو ۽ پنهنجو دڳ ٺاهيندو هيٺ ٿرپارڪر ضلعي (هاڻ ٿرپارڪر ورهائجي ميرپورخاص، عمرڪوٽ ۽ ٿرپارڪر ٿي ضلعا ٿي ويو آهي) تائين وڃي ۽ پڇاڙيءَ ڏوري پراڻ سان وڃي پئي گڏيو ۽ اتان پوءِ ڪوري ڪاريءَ مان ٿيندو سمنڊ ۾ وڃي پئي پيو.

گهٽ ۾ گهٽ اونهائي ويهه فٽ هئن. (سنڌ ۾ پاڻيءَ جي اونهائي هن ريت پڻ ماپي آهي؛ ڪو پوري قد وارو ماڻهو پاڻيءَ ۾ هٿ اڀا ڪري بيهي ۽ تڏهن به ٻڏي وڃي ته اتي پاڻيءَ جي اونهائي پُرهه تاريخي پُرهه کان مٿي چئبي - سنڌيڪار) مال ۽ مٽي جيتوڻيڪ اصل ۾ درياءَ جون چاڙهون هيون، ننڍيون ٿي ڪن وڏن واهن جيتريون ٿي ويون هيون. منجهن پاڻي رڳو آب ڪلاڻي وارن ڏينهن ۾ ايندو هو، پر اڄڻ گهڻو ويو ۽ سال 1865ع ۾ انهن جا منهن ايترو کٽجي ويا، جو بنهه ٿورڙو پاڻي ايندو هئو. هتي ڪل هڪ سو ٻاونجاهه وڏا ۽ ننڍا واه هئا، جن جي ڪل ڊيگهه اٺ سو چار ميل هئي. پنياري سڀني کان وڏو مکيه فيڊر هو، جنهن منجهان وڏين ۽ ننڍين چاڙهن جو هڪ وڏو انگ ٿي نڪتو. ٻيا اهم فيڊر واه هئا: علي بحر، گنج بحر، موليٰ بند، بارهن گرو، ستاهه گهاڙ، ڪاڻوٽ وڏو، حسن علي، مال ۽ مٽي درياءَ. مٿي ٻڌايل ڏهن فيڊر واهن کان سواءِ، جيڪي سڌا سنڌوءَ مان ٿي نڪتا، هتي ٽيهه ٻيا ننڍا واه هئا، جن جا منهن پڻ سڌا سنڌوءَ منجهان هئا. واٽرڪورس ۽ واهن جي کوٽائي سولي ٿي پئي ۽ قتل ننڍن دريائن کي واهن ۾ تبديل ڪرڻ ۽ انهن کي ڪجهه جاميٽريائي روپ ڏيڻ لاءِ مٿن وقت بوقت وڏي پئماني تي ترقياتي ڪم ٿيا. هنن قدرتي ننڍن دريائن جي پيٽن کي ڳنڍي ۽ وڪڙ ڪڍي سڌو ڪرڻ جهڙا وڏا ڪم ٿي سگهيا. مختلف دورن ۾ ماڻهن جون ريڄائي گهرجون پوريون ڪرڻ لاءِ ماڻهو ۽ گڏهه وهائي پراڻن واهن کي وهندو رکڻ ۽ نون واهن جي اڏاوت جون سٺيون ڪوششون وقت بوقت ٿينديون رهيون آهن.

تنهن هوندي به 1904 کان 1919ع تائين، جڏهن سکر بئراج رٿا منظور ڪئي وئي، ڪي بنهه ٿورڙيون ريڄائي رٿائون، ڪجهه نون واهن جون ۽ ڪجهه موجود واهن کي سڌارڻ ۽ نئين ۽ سنئين ڪري ٺاهڻ جون، هٿن ۾ ڪيون ويون.

1904ع ايندي ايندي ريڄائي کاتي (پبلڪ ورڪس کاتي جي هڪ شاخ) جي ڍانچي اڳيئي برجستانيءَ سان ڪم ڪيو پئي ۽ هيٺئين چارٽ ۾ ڏنو ويو آهي.

هيٺ ڏنل لسٽ آب ڪلاڻي واهن (ڦاٽن) جي آهي، جيڪي 1904/05ع ۾ ايگزيڪيوٽو انجنيئر جي سربراهيءَ هيٺ هلندڙ ڏهن واهن ضلعن جي هر سرشتي هيٺ موجود هئا. هي واه 1901ع واري ريڄائي نقشي ۾ پڻ ڏيکاريل آهن.

سنڌوءَ مان گهلياڻ: ڦليلي پراڻو (پنجتپهه ميل ڊگهو، سڌو سنڌوءَ مان گهلياڻ ويجهو): ڦليلي نئون (ٽي ميل ڊگهو، سڌو ڄامشوري مان) ۽ چنڊن دارا (هڪ ميل ڊگهو، سڌو ڄامشوري مان).

تندو محمد خان ايريا لڳ ڀڳ هڪ سو وڏن ۽ ننڍن واهن تي ٻڌل هو. گوني سڀني ۾ وڏو هو، جنهن تمام وڏي علائقي کي پاڻي ٿي ڏنو. گوني واه مان ٽيونجاهه کن وڏيون ۽ ننڍيون چاڙهون ٿي نڪتيون، جن جي ڪل ڊيگهه پنج سو چاهٽ ميلن کان مٿي پئي بيئي. هڪڙو ٻيو اهم واه گاجا واه هو، جيڪو اصل ۾ پراڻي ڦليلي واه جو وڌيل ڀاڱو هو. هي پنجيتاليهه ميل ڊگهو هو ۽ انهي جو سرشتو يارهن وڏين ۽ ننڍين شاخن تي ٻڌل هو، جن جي ڪل ڊيگهه اٺڪل ستر ميل هئي. سرفراز ۽ ڦليليءَ (نئون ۽ پراڻو) کان سواءِ هتي نو ٻيا ننڍا فيڊر هئا، جيڪي سڌو سنڌوءَ مان ٿي نڪتا ۽ ڪل ڊيگهه اٺهتر ميل هئن. امام واه (چاليهه ميل)، علي بحر (ساڍا ست ميل)، پانڌي واه (ڇهه ميل)، لُنڊو (پنج ميل)، هِنديهر (ڇهه ميل)، گهاڙ شرڪات (پنج ميل) ۽ جهڙ واه (چار ميل) انهن واهن منجهان ڪجهه هئا، جن ريڄائيءَ لاءِ پاڻي پئي ڏنو. گهوري، گاجا ۽ نصير واهن ۾ پڻ ٻيڙين جي چڱي پلي اچ وڃ هوندي هئي.

## شاهبندر ايريا

شاهبندر واري علائقي (تندي محمد خان کان ڏکڻ پاسي) کي اڪيچار ڪارين ۽ نالن هنڌان ماڳان چني چيري چيهڙيون چويتون ڪري چڙيو هو ۽ انهي جو ڏاکڻو علائقو گچڻ (ڏبڻ) هو ۽ پوک ڪرڻ جهڙو نه هو. ڪارين منجهان سڀني کان وڏي پنياري واه يا سر درياءَ جو پراڻو پيٽ هئي. اها سڪيءَ ۾ اٽڪل سٺ ميل اندر مغليين (جاتي) تائين هلي ٿي وئي، جتي ڪيس هڪ تمام وڏو بند جهليو بيٺو هو. اهو بند ٽالپرن 1797ع ۾ ٻڌرايو هو. انهي بند کان هيٺ پنياري، سر ڪاريءَ جي چوڙ تائين، ٻيڙين جي اچ وڃ جوڳي هئي. تمام وڏي ٻوڏ وارن ڪجهه سالن ۾ پنياريءَ ۾ پاڻي ايترو ته وڌي ويندو هو، جو ڪجهه پاڻي بند کان هيٺ ڪاري پاڻيءَ جي پراڻن ۽ نون نالن ۾ چڙو پئجي ويندو هو. اترين ڀاڱن (جاتيءَ وارو علائقو) ۾ اها گونگڙو سڏبي هئي.

ٻه ڌاراٿون - آڏياري ۽ سر - ٺاهوڪيون ويڪريون ۽ اونهيون هيون،

## 1. بيگاري واه ضلعو

واھ	پاڻيءَ جو نيڪال (ڪيوسڪ)	پوکي (ايڪڙ)
ڊيزرت واه يا شاهي واه	4,255	190,000
انڙ واه	1,708	214,000
بيگاري واه	6,745	276,310
آڏيو واه	173	-
الڳ الڳ منڍن مان نو واهڙو	-	2,400

## 2. شڪارپور واه ضلعو

واھ	پاڻيءَ جو نيڪال (ڪيوسڪ)	پوکي (ايڪڙ)
سيھڙ واه	-	5,426
ڏهر واه	-	45,177
مهي واه	777	29,356
مسو واه	531	17,171
مهارو واه	-	5,463
لنڊي واه	-	2,000
ڏينگڙو واه	-	9,000
مهيسرو واه	-	3,500
جانب واه	-	800
مير واه	-	900
سنڌ ڪئنال (سنڌ واه)	1,613	91,956

## 3. گهاٽو واه ضلعو

واھ	پاڻيءَ جو نيڪال (ڪيوسڪ)	پوکي (ايڪڙ)
سکر واه	-	93,455
گهاٽو واه سرشتو	5,288	505,649
فورڊ واه	3,489	

## 4. الهندو نارو واه ضلعو

واھ	پاڻيءَ جو نيڪال (ڪيوسڪ)	پوکي (ايڪڙ)
الهندو نارو ۽ سندس	4,565	-
نئون فيڊر ۽	1,625	-
پرچرڊ واه فيڊر	1,600	-
ڪل جوڙ	7,789	-
اڙل واه	-	8,136
ڊانسٽر واه	-	2,917
منچر ڍنڍ خالي ٿي وڃڻ مهل	-	20,750

## 5. ڪراچي واه ضلعو

واھ	پاڻيءَ جو نيڪال (ڪيوسڪ)	پوکي (ايڪڙ)
بگهاٽو	7,400	25,464
پنڀاري (پيجاري)	4,500	79,168
ڪلري	1,000	12,011
ستاھ واه	-	9,487
ڪانٽو	-	4,481

## 6. اتر حيدرآباد واه ضلعو

واھ	پاڻيءَ جو نيڪال (ڪيوسڪ)	پوکي (ايڪڙ)
محراب واه	189	6,817
نولڪي	1,150	49,786
ڏامبڙو	343	12,420
داد واه	2,341	71,457

## 7. وچولو حيدرآباد واه ضلعو

واھ	پاڻيءَ جو نيڪال (ڪيوسڪ)	پوکي (ايڪڙ)
ننڍا واهڙ	-	4,296
ريڻ واه	751	2,785
علي بحر ڪاڇڙي	-	10,291
مَرڪ واه	1,180	54,887
گهارو محمودو	-	64,979
گهلُو واه	647	35,742
نصير واه	-	33,834
سرفراز واه	399	27,344

## 8. ڦليلي واه ضلعو

واھ	پاڻيءَ جو نيڪال (ڪيوسڪ)	پوکي (ايڪڙ)
ڦليلي (بارهو وهندڙ) ننڍو واهڙ	11,000	303,512
حسن علي	489	1,129
خير واه		2,096
ڏڏڪو واه		1,634
مُولچند واه		
چنڊڻ		
مير واه		
واسينگ واه		5,994
نور واه		
ڪوڪر واه		

## 9. جمڙائو واه ضلعو

واھ	پاڻيءَ جو نيڪال (ڪيوسڪ)	پوکي (ايڪڙ)
جمڙائو واه پنهنجي هنن واهن سان	-	272,267
ڄام صاحب		
ڏنو		
پاتوئي		
دوسو ڏهارو		
ميرپور		
باريجي		
پراڻ		
جڙياسر		
ڏکيري		
بگي		
الهندي ڇاڙه		

## 10. اڀرندو نارو واه ضلعو

واھ	پاڻيءَ جو نيڪال (ڪيوسڪ)	پوکي (ايڪڙ)
اڀرندو نارو (جمڙائو، منڙائو، ناري ۽ ٻين واهن کي پاڻي ڏيندڙ)	13,000 خريف ۾ 2,000 ربيع ۾	-
منڙائو	2,325 خريف	150,811
نارو		35,500
هيران		1,925
ڪپرو		3,523
ٿر	1,175	56,532
هيران		27,551



تي خرچ ڪرڻ جو ڳي نه رهي. ان ڏکوئيندڙ صورتحال سنڌ ۾ 18-1917ع ۾ چاليهه سيڪڙو ماڻهن جون زندگيون ڪسيون، خاص ڪري لیس تپ وگهي.

### سنڌوءَ جي پاسن سان ٻوڏ بچاءَ بند

ٻوڏ بچاءَ بندن جو پهريون تجربو جان جيڪب جيڪب آباد ضلعي ۾ 1852ع ۾ ڪيو. سندس تجربي بلڪل چٽو ڪري ڏنو ته سنڌوءَ جي سِير کان پنج ميل کن يا ٿورو مٿي پنڌ تي اڏيل مٽيءَ جا بند درياءَ کي بندن جي اندر جهلي سگهن ٿا ۽ هر سال ٻوڏ ۾ ميداني علائقن جي وڏي ايراضي ٻڏڻ کان بچائي سگهجي ٿي. پبلڪ ورڪس کاتي ٻوڏ بچاءَ بندن تي 1860ع ۾ ڪم شروع ڪيو، جيڪو هيٺين ٽيبل ۾ ڏنل سالن ۾ پورو ٿيو:

مٿي ڏنل پاڻيءَ جي نيڪال ۽ پوکيءَ جا انگ 03-1902 کان 05-1904 سالن جا آهن. پاڻيءَ جا نيڪال ٽن سالن جي وڌ ۾ وڌ جا سراسري آهن. جيئن ته پاڻيءَ جو نيڪال درياءَ ۾ ايندڙ پاڻيءَ آڌار هر ڏينهن ۽ هر سال مٿيو رهيو، انهي جي ڪري پوکيءَ جو انگ هر سال مٿيو رهيو ۽ تنهن کان سواءِ پاڻيءَ جا نيڪال ٿي اڪيلا اشارا آهن اهو ڏسڻ لاءِ ته ڪن سالن ۾ واهن ۾ پاڻي دِير سان آيو ۽ بين وقتن تي جهٽ لهي ويو. ڪا پڪ نه هوندي هئي ته ڪيترا ايڪڙ پوک پچي راس ٿيندي. انهي جي ڪري فصلن جو ڪجهه ڀاڱو مارجي ويو؛ لڳ ڀڳ سمورن واهن تي پنجن منجهان هر ٽن سالن ۾ گهٽ ۾ گهٽ هڪ فصل ماريو. انهي سان جيڪا غربت پيدا ٿي، تنهن جا نتيجا جيئن جا معيار ڪرڻ، تعليم جي ڪوٽ ۽ انڌن ويساهن جي روپ ۾ نڪتا. حڪومت کي ڍل مان ٿيندڙ آمدني گهٽجي وئي ۽ حڪومت تعليم، صحت ۽ زرعي خدمتن

### ٻوڏ بچاءَ بند ۽ انهن جي اڏجڻ جا سنڌ ڏيندڙ ٽيبل

بند ۽ ريجائي ضلعا	ڪم شروع ٿيڻ جو سال	پورو ٿيڻ جو سال
1. بيگاري	1874-75	1879
2. شڪارپور	1869	1890
3. گهاٽو واه	1874-57	1890
4. الهندي ناري جا بند جهڙوڪ: ڦُلُو، گپ بند، نارو-مانجهند بند		1890
5. ڪراچيءَ جا بند: جن ۾ اچي ويا: سوندا-هالا بند، پناه-بگهاٽو بند، بگهاٽو-اوچتو بند، مولچند-شاهيندر بند		1887 1890 1900 1880
6. اتر حيدرآباد: جنهن ۾ اچي ويا: نولڪي ۽ ڌامڙو ٽاپ		1904
7. وچولو حيدرآباد: جنهن ۾ اچي ويو: گهلُو-علي بحر بند		1894-95
8. ڦليلي بند: جنهن ۾ اچي ويا: گهلياڻ بند، ڄامشورو بند، گڊو بندر بند، مالھ بند، حاجي پور بند	1895 1892-93 1994 1895 1895	1896 1900-01 1895 1896 1896
9. اڀرنڌو نارو واه: جنهن ۾ اچي ويا: رتو بند، جبا بند	1854 1873	1858 1893

سنڌ ۾ اهڙي قسم جا قرض نه ڪڏهن جاري ٿيا، نه انهن کي همٿايو ويو ۽ نه ڏنا ويا. انهي جي ڪري سنڌ گهٽ ۾ گهٽ پنجاهه سال پوئتي رهي. هيٺ ڏنل ٽيبل سنڌ ۾ آب ڪلاڻي واهن تي پوکيءَ جا اٽڪل سٺ سالن جا هر سال جا انگ ڏئي ٿي. ايراضي پهرين ستاويهن سالن ۾ ٻيڻي ٿي وئي ۽ انهي کان

1864ع ۾ انگريز سرڪار ريجائي رٿائن لاءِ قرض ڏيڻ جو فيصلو ڪيو هو، ساڳئي طريقي سان جيئن ريلوي لائينن لاءِ ڏنا ويا هئا. اهڙي قسم جا قرض مدراس ۾ مدراس اريگيشن ڪمپنيءَ لاءِ ڏنا ويا هئا ۽ دي ايسٽ انڊيا اريگيشن ڪمپني لڳايل موڙيءَ تي پنج سيڪڙو جي ضمانت ڏني هئي.

1899ع

سنڌ جي واهن جو نقشو  
اتل تي وهندڙ واه ۽ سکر ڳڙو ۽  
ڪوٽڙي بئراجن جا رٿيل واه،  
جيڪي 1962 تائين ٺهيا

28

28

27

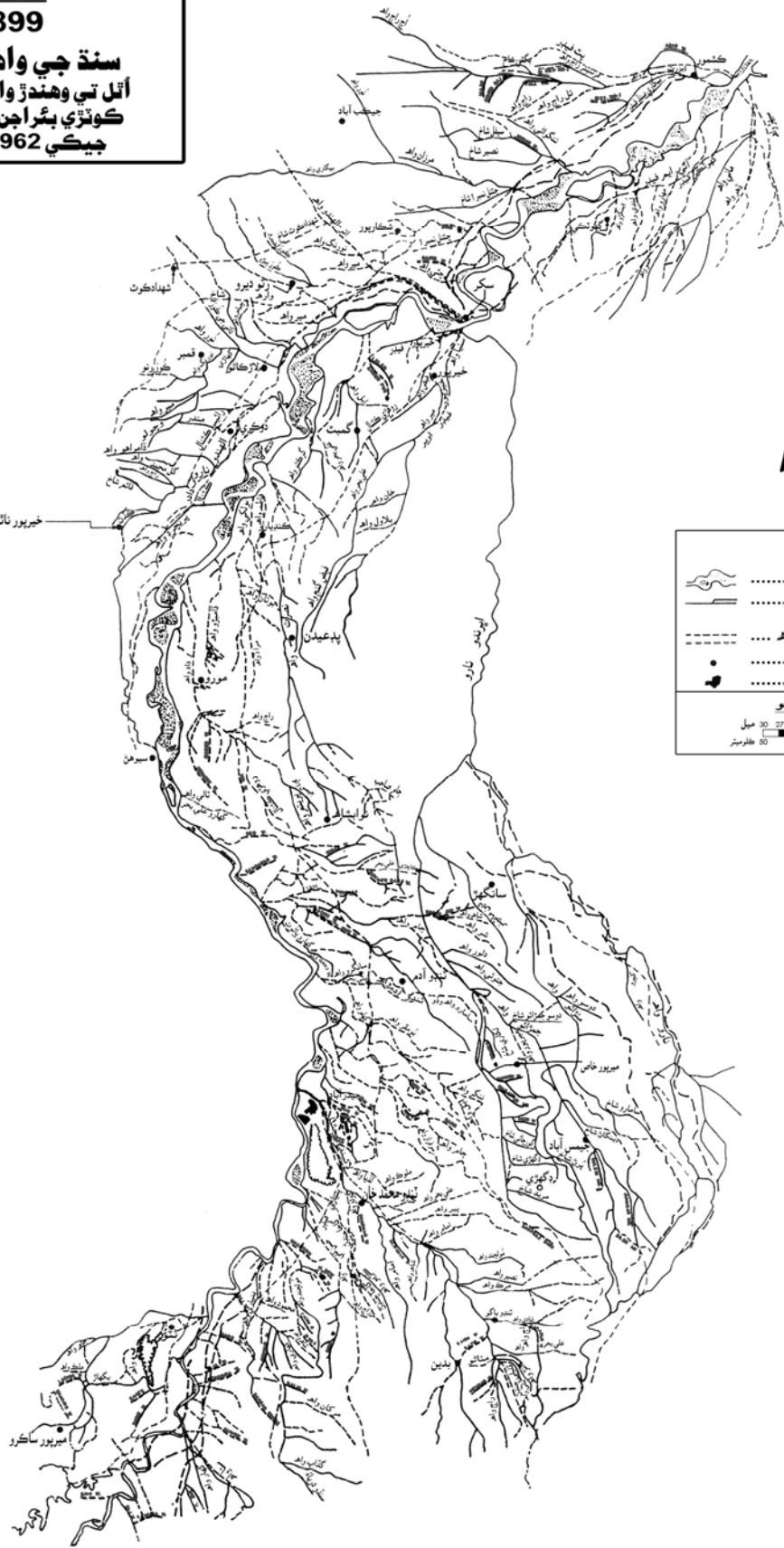
27

26

26

25

25



**دستي**

- ..... سنڌو درياءَ
- ..... واه 1899ع
- ..... رٿيل واه يا 1899 - 1962
- ..... جي وچ تي ٺهي راس ٿيل واه
- ..... وڏا شهر
- ..... حيدرآباد

**ڪاڇو**

0 3 6 9 12 15 18 21 24 27 30 ميل  
0 50 100 150 200 250 300 فوٽ

وڌيڪ واڌارو نه ٿيو، ڇاڪاڻ ته آب ڪلاڻي واهن واري سرشتي ۾ واڌاري جو سدائين ڪٿي وڃي ڇيهه ٿيڻو هوندو هو. رڳو سنڌوءَ تي بئراج ٿي ايراضي وڌائي سگهيا پئي، پر انهن تي سيٽپ ڪرڻ لاءِ بمبئي پريزيڊنسيءَ جو سنڌ سان سدائين ماتيلي ماءُ وارو سلوڪ رهيو، سواءِ ڪڏهن ڪڏهن جي، جهڙوڪ جارج ٽائڊ ۽ ليزلي ولسن، ريٽي، جان مونيئر مڪينزي ۽ ڪجهه ٻين پيري.

### انگريزن جي دور 1874-1931ع ۾ آب ڪلاڻي واهن تي ٿيندڙ ٻوڪي (مليون ايڪڙن ۾) ٻڌائيندڙ ٽيبل

سال	خريف	ربيع	جوڙ	جاگير	ڪل جوڙ
1873-74	1.196	0.223	1.419	خريف ۽ ربيع وارن انگن ۾ شامل	1.419
1874-75	1.224	0.373	1.597		1.597
1875-76	1.139	0.251	1.390	0.191	1.581
1876-77	1.291	0.419	1.710	0.136	1.846
1877-78	1.094	0.202	1.296	0.123	1.419
1878-79	1.333	0.552	1.885	0.131	2.016
1879-80	1.115	0.228	1.343	0.111	1.454
1880-81	1.173	0.156	1.329	0.164	1.493
1881-82	1.260	0.159	1.419	0.183	1.602
1882-83	1.282	0.226	1.508	0.165	1.673
1883-84	1.197	0.165	1.362	0.179	1.541
1884-85	1.354	0.232	1.586	0.197	1.783
1885-86	1.289	0.244	1.533	0.207	1.740
1886-87	1.408	0.186	1.594	0.221	1.815
1887-88	1.438	0.215	1.653	0.218	1.871
1888-89	1.649	0.239	1.888	0.231	2.119
1889-90	1.722	0.388	2.110	0.240	2.350
1890-91	1.597	0.385	1.955	0.248	2.203
1891-92	1.514	0.436	1.950	0.216	2.166
1892-93	1.633	0.535	2.168	0.231	2.386
1893-94	1.668	0.472	2.140	0.246	2.386
1894-95	1.621	0.772	2.393	0.243	2.636
1895-96	1.522	0.319	1.841	0.256	2.097
1896-97	1.879	0.365	2.244	0.253	2.497
1897-98	1.995	0.530	2.525	0.281	2.806
1898-99	1.803	0.373	2.176	0.280	2.456
1899-1900	1.945	0.342	2.287	0.282	2.569
1900-01	2.168	0.545	2.713	0.331	3.044
1901-02	1.983	0.526	2.509	0.299	2.808
1902-03	1.939	0.385	2.324	0.302	2.626
1903-04	2.198	0.611	2.809	0.343	3.152
1904-05	2.090	0.524	2.614	0.310	2.924

3.384	0.337	3.011	0.631	2.380	1905-06
3.486	0.324	3.162	0.785	2.377	1906-07
2.772	0.256	2.516	0.434	2.082	1907-08
3.345	0.316	3.029	0.668	2.361	1908-09
2.927	0.283	2.644	0.483	2.161	1909-10
3.122	0.290	2.832	0.545	2.287	1910-11
2.733	0.233	2.500	0.398	2.102	1911-12
3.039	0.265	2.774	0.440	2.334	1912-13
3.147	0.277	2.870	0.512	2.358	1913-14
3.349	0.315	3.034	0.732	2.302	1914-15
3.032	0.281	2.751	0.620	2.131	1915-16
3.428	0.313	3.115	0.586	2.529	1916-17
3.160	0.256	2.904	0.716	2.188	1917-18
2.417	0.198	2.219	0.334	1.885	1918-19
3.155	0.259	2.896	0.588	2.308	1919-20
2.763	0.237	2.526	0.305	2.221	1920-21
2.939	0.256	2.683	0.587	2.096	1921-22
3.225	0.294	2.931	0.656	2.275	1922-23
3.312	0.292	2.772	0.519	2.253	1923-24
3.060	0.288	3.020	0.635	2.385	1924-25
2.998	0.283	2.715	0.399	2.316	1925-26
3.157	0.268	2.880	0.587	2.302	1926-27
2.973	0.255	2.718	0.402	2.316	1927-28
3.171	0.269	2.902	0.507	2.395	1928-29
3.362	0.273	3.089	0.529	2.560	1929-30
3.247	0.262	2.985	0.618	2.367	1930-31
3.060	0.258	2.802	0.596	2.206	1931-32

نوٽ: 1917-18ع واري لیس تپ سنڌ جي 40 سيڪڙو ڳوٺاڻي آبادي ماري ڇڏي هئي. انهي جي نتيجي ۾ پوکي ۽ هيٺ ايراضي اڳلي سال 743,000 ايڪڙ يا 25 سيڪڙو گهٽجي وئي.



871. اورينج ويجهو پونٽ ڏو ڳيرڊ، پهرين صدي عيسوي.  
رومي موريءَ جي اڏاوت، هڪٻئي مٿان بيهاريل ونگن تي  
ٻڌل، سکر بئراج سان ملي ٿي. (ايمر. ڊبليو. ڪي).



## سکر بئراج جي تاريخ (1855\_1932ع)

### تاريخ

سنڌ جو دور ڪيو ۽ سنڌ ۾ بارهو وهندڙ واهن جي گهرج کان ڏاڍو متاثر ٿيو.

سرڪار جي حڪمن تي روهڙي-حيدرآباد واه رٿا جوڙي وئي، پر سفارش وڌائي سگهڻ جو ڳي هڪ ننڍي رٿا جي ڪئي وئي.

1867 ۾ بمبئي سرڪار مٿين رٿا مڃي ۽ فائيف (انوقت ڪرنل ۽ چيف انجنيئر) کي رٿا کي سڌاري ٺاهڻ لاءِ ڄاڻ ڪيو ويو. ڪم 1868 ۾ ڪيپٽن لي ميوزورير، آر. اي. جي حوالي ٿيو. لي ميوزورير مٿين رٿا کي ڪاپي پاسي تي 815,544 ايڪڙن کي پاڻي ڏيندڙ بارهو وهندڙ واه لاءِ سڌاري ٺاهيو. بمبئي سرڪار رياست خيرپور، جنهن جي وچان هي واه لنگهڻو هو، جي واليءَ کان چئو راضيو وٺڻ جو چئي رٿا موٽائي موڪلي.

1869 ۾ خيرپور رياست جي والي مير علي مراد سان ڳالهه ٻوله ڪرڻ کان پوءِ 7,045 ڪيوسڪ ڪٽندڙ واه جي 20 ملين (ٻه ڪروڙ) لاڳت واري سڌاري ٺاهيل رٿا بمبئي سرڪار ڏانهن موڪلي وئي، جنهن اها اڳتي هندستان سرڪار ۽ هندستان لاءِ سيڪريٽري آف اسٽيٽ ڏانهن موڪلي ڏني.

1869 ۾ سيڪريٽري آف اسٽيٽ فار انڊيا هندستان سرڪار جو ڌيان سنڌ ۾ ريجائي سڌاري جي گهرج ڏانهن ڇڪايو.

1871 ۾ هندستان سرڪار سنڌ ۾ سڄو سال هلندڙ ريجائيءَ کي ٽيڪ پرائي ۽ ايسٽائين جو گڏو، سکر ۽ ڪوٽڙي بئراجن جي اڳوڻي ”سنڌ ٽريل پروجيڪٽ“ جي تجويز ڏني.

1871 ۾ هندستان سرڪار بمبئي سرڪار کي سموري سنڌ لاءِ بارهو وهندڙ واهن جون رٿائون جوڙڻ جي صلاح ڏني - هر رٿا هڪ جامع اسڪيم جو چڱي نه سگهڻ جو ڳو يا ڳو هجي.

نومبر 1872 ۾ لارڊ نارٿبروڪ، واٽسراءِ هندستان، سنڌ جو دورو ڪيو ۽ سندس آڏو رکيل ڄاڻ کي ڏسندي رٿا کي ڇڏي ڏيڻ جو حڪم ڏنائين.

1877 ۾ ۽ وري 1880 ۾ هندستان لاءِ سيڪريٽري آف اسٽيٽ لارڊ سالسبري بمبئي سرڪار جو ڌيان سنڌ ۾ ريجائيءَ جي اڻ سُهائيندڙ صورتحال ڏانهن ڇڪايو ۽ هندستان سرڪار سان صلاح ۾ رهي ان جي چاڄ ڪرڻ لاءِ چيو. تنهن هوندي به بمبئي سرڪار نارٿبروڪ جي

سکر بئراج جي تاريخ، سندس اڏاوت، معاشي ڪارج، ٺهڻ جو ڳاڻپ ۽ سيڙپڪاريءَ تي اٽڪل ستر سالن کان مٿي واري عرصي جا تڪرار ايترا ته دلچسپ آهن، جو ان کي ٺهندڙ جاءِ ڏيڻ گهرجي، تفصيل هيٺ ڏنا ويا آهن:

1847 ۾ ليفٽيننٽ ڪرنل والٽر اسڪاٽ، آر. اي. پنهنجي رپورٽ ۾ ريجائي واهن کي پاڻي ڏيڻ لاءِ سنڌوءَ تي سڪروٽ هڪ ڪپر کان بٽي تائين آرپار هڪ بند ٻڌڻ جي امڪان بابت ويچار ڏوڙايا، پر اها تجويز رد ڪري ڇڏيائين. ڇاڪاڻ ته سندس خيال هو ته اهڙي قسم جو بند سنڌوءَ کي پڪ سان سندس هاڻوڪي وهڪري کان موڙي ڇڏيندو.

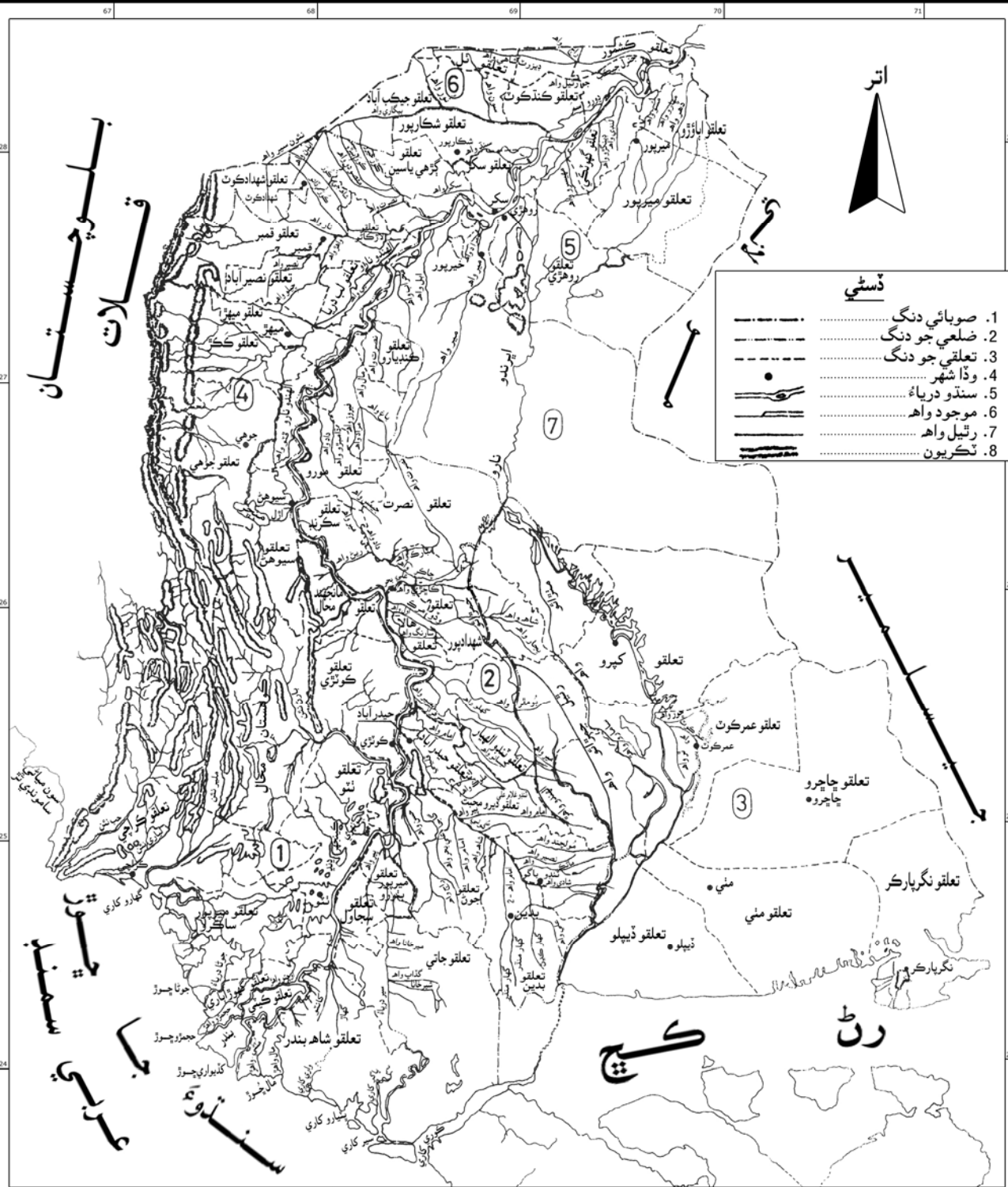
1855-57 ۾ جي. فائيف، آر. اي. انوقت جي سپرنٽينڊنگ انجنيئر نارا سروي، هڪ رپورٽ لکي ”اي اسڪيچ آف اريگيشن ان سنڌ وٽ پروپوزل فار اٽس امپروومينٽ“ (سنڌ ۾ ريجائيءَ جو هڪ خاڪو ان جي سڌاري جي تجويز سان). انهي رپورٽ ۾ پنج نوان واه اڏڻ جي راءِ ڏنائين - جن منجهان ٽن کي لڳ ڀڳ انهي ئي علائقي کي پاڻي ڏيڻو هو، جنهن کي هاڻ سکر بئراج پيو ڏئي ۽ ٻه ٻيا، سنڌوءَ جي ڪاٻي ۽ ساڄي پاسن کي جهرڪ کان عربي سمنڊ جي وچ تي پاڻي ڏيڻ لاءِ ٻنهي پاسي هڪ هڪ.

1857 ۾ ايسٽ انڊيا ڪمپنيءَ جي ڪورٽ سڳوريءَ راءِ ڏني ته فائيف جي رٿا تفصيلي سروي تي آڏاڙيل نه هئي ۽ سڄي سنڌ جي ”هڪ تفصيلي سروي“ جو اختيار ڏنائين.

1858 ۾ فائيف، انوقت چيف انجنيئر، سنڌوءَ جي ڪاٻي پاسي هڪ بارهو وهندڙ واه جي تجويز ڏني، جيڪو اتر حيدرآباد ضلعي ۾ (هاڻوڪا نوشهرو ۽ شهيد بينظيرآباد ضلعا) فائينل ڊزائن 10,887 ڪيوسڪن بدران 1426 ڪيوسڪ پاڻي کڻي وڃي.

1859 ۾ ڪمشنر ان سنڌ مسٽر (اڳتي هلي سر) بارٽل فريئر سرڪار ڏانهن ڪيپٽن جي. جي. فائيف جي روهڙي-حيدرآباد لاءِ ٺاهيل هڪ رپورٽ ۽ لڳايل ڪاٿو - ليفٽيننٽ فائيف جي اصل تجويزن جو هڪ ڀاڱو - ڏياري موڪليا. معاملو ستن سالن تائين لڙڪيل رهيو.

1866 ۾ ڪرنل اسٽريچي، انسپيڪٽر جنرل آف اريگيشن، هندستان،



نقشو نمبر 69

# سنڌ ۾ واهن جو چار 1901ع



1873 کان 1901 جي وچ تي انگريز انجنيئرن پراڻن واهن ۾ ڪيترائي سڌارا آندا، ڪجهه کي گڏائي هڪ ڪيائون يا پراڻن واهن کي سڌو درياءَ مان نڪرندڙ ڪنهن وڏي واه منجهان منهن ڏنائون ۽ وڏو ريگيوليٽر لڳايائون. ان دور جي سڀ کان اهم اڳڀرائي پراڻي هاڪڙو-سرسوتي پيٽ کي روهڙيءَ جي اتر ۾ منهن ڏئي ٻارهو وهندڙ واه بڻائڻ ۽ منڊ جمڙائو کان هيٺ جمڙائو، منڙائو ۽ نارو واه اڏڻ هئي.

- 1882 ۾ هندستان سرڪار اسڪيم سان متفق ٿي ۽ مئي 1882 ۾ سيڪريٽري آف اسٽيٽ کي ان بابت ڄاڻ ڪيو ويو. تنهن کان پوءِ معاملو اٺن سالن تائين پاسي تي پيو رهيو.
- 1890 ۾ بمبئي جي گورنر لارڊ ريني سنڌ ۾ آب ڪلاڻي (اٿل تي) ريڙهيءَ کي هلائيندو اچڻ واري ڏاهپ تي اعتراض واريو، خاص ڪري ان صورت ۾ جڏهن اهو کاتيءَ لاءِ مزدوريءَ تي وڏي لاڳت لڳائي ۽ بنين لاءِ پاڻي نارن ذريعي کڻي هلايو پئي ويو. هڪ ڪميٽي مقرر ڪرڻ جو حڪم ڏنائين، جيڪا سنڌ ۾ واهن ذريعي ريڙهيءَ ۾ سڌارو آڻڻ جي ڪا واٽ ڪڍي ڏني. آر. بي. جوئرس، سي. آئي. اي.، انوقت ايگزيڪيوٽو انجنيئر حيدرآباد، کي روھڙي-حيدرآباد واه جي عمل جو ڳو هجڻ جي ڄاڻ ڏني وئي.
- 1890 ۾ فائيف (انوقت رٽائرڊ جنرل) بمبئي سرڪار جي سيڪريٽريءَ ڏانهن هڪ خط لکيو، جنهن ۾ سنڌ ۾ ٻارهو وهندڙ واهن لاءِ پنهنجي 1855 واري رٿا تي زور ڏنائين.
- 1891 ۾ جوئرس کاتي پاسي روھڙيءَ وٽان 4,000 چورس ميل (2.56 ملين يا پنجويهه لک سن هزار ايڪڙ بنڻي) پهچ واري ٻارهو وهندڙ واه بابت رپورٽ ڏني. اتفاق سان روھڙي ڪئنال 1932 ۾ 2.7 ملين ايڪڙ بنڻيءَ تائين پهچ لاءِ اڏيو ويو.
- 1891 ۾ چارلس بي. پرچرڊ، جيڪو ڪنهن زماني ۾ ڪمشنر ان سنڌ رهيو هو، جنهن جي نالي سان، الهندي ناري واه جي ڏاکڻي پهچ تائين پاڻي رسائڻ لاءِ، پرچرڊ (گنڊي) واه اڏيو ويو هو ۽ لارڊ ريني پاران مقرر ڪيل ڪميشن جو چيئرمئن هو، پڻ ٻين کان گوءَ ڪئنڊي جوئرس جي رپورٽ کي رد ڪرڻ ۾ ڌرڻيو ته اها مالي لحاظ کان جڏي آهي.
- ٽنڊي ۽ قليليءَ جي زميندارن ۽ جاگيردارن جي ايسوسيئيشن واٽسراءِ نارٿبروڪ جي 1872 وارن هدايت نامن خلاف اڳيئي ڪيترائي ياداشت ناما لکي چڪي هئي. انهن پرچرڊ ڪميٽيءَ جي فيصلن خلاف پڻ احتجاج ڪيو.
- روھڙي-حيدرآباد واه سان ٿيل حشر سنڌ لاءِ صرف هڪڙي چونڊ ڇڏي يعني آب ڪلاڻي واهن جو سڌارو. 1891-1904 جي وچ تي ٿيل انهن سڌارن بابت ڄاڻ انگن اکرن ۾ پٺئين باب ۾ ڏني وئي آهي ۽ واهن جي 1901 ۽ 1910 وارن نقشن ۾ ڏيکاري وئي آهي.
- 1892 ۾ ڪمشنر ان سنڌ سر ايوانس جيمس ڪميٽيءَ جي صدارت ڪئي، جنهن ۾ جوئرس پبلڪ ورڪس ايڪسپٽ هڪ سڄي ڪميٽيءَ هڪڙيءَ رپورٽ ڏني ته رٿيل روھڙي-حيدرآباد رٿا جي ڪا گهرج ناهي ۽ اها مالي لحاظ سان جڏي آهي. انهن سفارش ڪئي ته هن رٿيل ٻارهو وهندڙ سرشتي کي بلڪل ترڪ ڪيو وڃي ۽ انهي جي بدران اڀرندي سنڌ لاءِ هڪ اڀرندي ۽ الهندي واه اڏي انهي کي منهن ناري ماٿريءَ کي پاڻي ڏيندڙ هڪ اونهي واه منجهان ڏنو وڃي، جيڪو سنڌوءَ مان روھڙيءَ وٽان نڪري.
- ننڍڙي لکت کان پوءِ سنڌ ۾ ڪنهن به قسم جي وڏن ريڙهي ڪمن لاءِ بي دلي ٿي وئي.
- سنڌ جي واهن واري ديسي ريڙهيءَ ۾ سڌارو ڪلهوڙن ۽ نالپرن جي دور وارن واهن کي سڌو ڪرڻ، ويڪرو ڪرڻ، اونهو ڪرڻ ۽ انهن جي ڊيگهه وڌائڻ تائين محدود رهيو ۽ لاهين ڇاڙهين جي سڌاري تائين پڻ محدود رهيو، جيڪو 1874 تائين پورو ڪيو ويو، جيئن ضميمي 1-۾ سنڌ ۾ اوائلي انگريز دور جي واهن واري لسٽ ڏيکاري ٿي. 1843 لاکر رڳو ٽن نون واهن فورڊ، برگ ۽ جيڪب واه جو واڌارو ٿيو. سنڌ جي انجنيئرڻ وٽ هاڻ ڊگهي عرصي تائين ڪم هلائڻ جو ڳو رڳو هڪڙو ئي چارو وڃي بچيو هو ته جيڪي واه موجود هئا، تن کي ڪچي وارن علائقن مان منهن ڏئي بهتر بڻائڻ ۽ جيڪي ڪوڙ سارا ننڍا ننڍا واه هئا، تن کي هڪٻئي سان گڏائي ۽ وڏن واهن جون شاخون بڻائڻ. ائين 1931 تائين هلڻو هو. ريڙهيءَ جي 1873، 1899، 1910 ۽ 1931 وارن نقشن منجهان واهن جي سڌاري لاءِ ڪيل اهي وڏيون تبديليون پڌريون ٿين ٿيون. اهڙي ريت واه خانگي ملڪيت، هلائي چلائي ۽ سار سنڀال هيٺ هجڻ بجاءِ سرڪاري ملڪيت بڻجي ويا. سنڌ جا واه گهڻي ڀاڱي سڄو سال نپر اٽڪل نوي کان هڪ سو ويهه ڏينهن وهندا رهيا ۽ ڪن ناموافق علائقن ۾ ته گهڻا رڳو هڪ ڏينهن مس ٿي ويا. نقصان لڳي کان مٿي هو. ڏکڻ ايشيا جي ٻين ڀاڱن، خاص ڪري اتر پرديش ۽ پنجاب، ۾ سڄو سال پاڻي ملندو رهڻ ڪري باغبانيءَ جي اوسر ٿي، سدائين ساوا وهندڙ ۽ پن ڇاڻ ميون، ڪوپي بند ميون ۽ صنعتي فصلن، سياري جي پاڇين ۽ گلن جي پوک ۾ واڌ ويجهه ٿي. سنڌ جي ڌرتي گهڻي ڀاڱي ساريون اڀائيندي هئي ۽ ڪن موافق علائقن ۾ انهن جي لهڻ کان پوءِ رهيل وٽ (آلاڻ) تي ٻيو فصل ٿيندو هو، پر سو به گهڻي ڀاڱي رڳو متر ۽ تيلي بچ ٿيندا هئا ۽ هيڪٽر بيڪٽر ڇڻا ۽ ڪڪ به ٿيندا هئا. گهٽ درجي واري اها ترقي غربت، بالڪين ۾ پورهئي ۽ ڍل گهٽ اڳڙڻ جو ڪارڻ بڻي.
- اسڪولن ۽ صحت جي سهولتن تي خرچ گهٽ ٿيڻ ڪري موت وڌي ويا ۽ سمجهه گهٽجي وئي. سارين جي پوک پڻ سنڌو-گنگا پٽن جي ٻين علائقن جي ڀيٽ ۾ سنڌ ۾ وڌيڪ سمر، ڪلر ۽ ٻنيءَ جي خراب ٿيڻ جو ڪارڻ بڻي.
- 1880 ۾ هندستان لاءِ سيڪريٽري آف اسٽيٽ بمبئي سرڪار کي سنڌ ۾ ريڙهيءَ جي غير تسلي بخش حالت جي سختيءَ سان ياد ڏياري ۽ درخواست ڪئي ته معاملي تي هندستان سرڪار سان صلاح ۾ رهي وري وڃاريو وڃي.
- 1881 ۾ بمبئي سرڪار رپورٽ ڏني ته سنڌوءَ جي ٻنهي پاسن تي تمام وڏا سڄو سال وهندڙ واه اڏي سگهجن ٿا، پر سفارش رڳو هڪ ننڍي روھڙي-حيدرآباد واه ۽ اٽڪل انهي جيتري ئي ڌامراهو واه جي ڪئي وئي.

نقشو نمبر 70  
**1931ع**  
**سکر بئراج جي ڪلڻ واري**  
**ڏينهن سنڌ ۾ وهندڙ واه**



پنجاب

پنجاب

ڪڇ رڻ

ڪراچي سمنڊ

67

68

69

70

71

28

28

27

27

26

26

25

25

24

24

67

68

69

70

71



سنڌ ۾ ٻار هو وهندڙ واهن جي امڪان بابت ڄاڻ لهن لاءِ سنڌ جو دورو ڪيو ۽ صلاح ڏنائين ته درياءَ تي آر پار هڪ ڇاپ (ويئر) ۽ روهڙيءَ وٽان نڪرندڙ واهن لاءِ تحقيق ٿيڻ گهرجي.

ساڳئي سال (1906 ۾) هندستان سرڪار بمبئي سرڪار کي ان ڳالهه تي ويچارڻ لاءِ چيو ته پنجاب ۾ ٿڌ واري مند ۾ پاڻيءَ جي وڌندڙ ڪٽ سنڌ ۾ آب ڪلاڻي واهن ۾ پاڻي اچڻ گهڻائي ڇڏيندي ۽ صلاح ڏني ته پڇاڙيءَ ۾ سنڌ ۾ واهن جي پاڻيءَ جي گهرج هتان هتان پوري ڪري سگهجي ٿي:

- \* منڻ ڪوٽ (گڊوءَ جو اڳوڻو)
- \* سکر
- \* ڪوٽڙي يا جهرڪ
- \* سيوهڻ

هن وقت ويچارڻ جي ضرورت رڳو ٻئين سرشتي تي آهي. انهي صلاح ۾ ڊگهي نظر واري شيءِ هتي درياءَ تي سيوهڻ وٽ هڪ ڇاپ، جنهن بابت فائيف ۽ ڪانس پوءِ اچڻ وارن فيصلو نه ڪيو ۽ نڪي وري سنجيدا چنڊ ڇاڻ ٿي ٿي، يڪو ويندي 1959 واري ايوب جي زراعت تي ڪميشن ۽ 1965 واري ايل. آئي. پي رپورٽ تائين، جنهن ان تي عمل ڪرڻ لاءِ زور ڀريو.

1909 ۾ شڪ پائيندي ته آيا اندازن تي رٿيل رٿائون ڪنهن بئراج سان گڏ ”لاياتا ڪم“ ثابت ٿينديون (جيئن پي. ڊبليو. ڊي ڪوڊ لاءِ گهريل هو)، ڊاڪٽر سمرز اهڙي ئي هڪ اسڪيم بنا ڪنهن بئراج جي ناهي. مسٽر ايڇ. ايف. بيل سکر بئراج ۽ سمورن وڏن واهن جي درن وارين مورين (هيدرڪس) لاءِ پنهنجي رپورٽ ۽ ڪاٿا پيش ڪيا. مسٽر بي. اي. واچا ڀرندڙ ناري ۾ سڌارن واري اسڪيم لاءِ پنهنجي رپورٽ ۽ ڪاٿا پيش ڪيا.

1903-1920 اڏاوتن ۽ مٽي سيرينڊڙ مشينن جي حوالي سان وڏي اڳيڙائيءَ وارا سال هئا. 1903 ۾ فورڊ اڳيئي موڊ-ٽي ڪار ناهي چڪي هئي، جيڪا اڳل پنجويهن سالن تائين پنهنجو مٽ پاڻ رهي. ڪيترن ڀرن رڙهندڙ ٽريڪٽر ناهي چڪي هئي ۽ لي ٽورنيا ڪرڙيندڙ بلڊوزر جو ڦڙ ۽ انهي کي هلائڻ لاءِ پاور ونچ (طاقاتور ڪل جنهن سان گهڻو وزن لاهي ڇاڙهي سگهجي) ناهيا. انگلينڊ جي رسٽن، بُوڪيرس سان جوڙ ۾ هڪ هنڌ ڪوٽڙ ۽ چُرڻ ڪڇڻ جوڳيون ڊيزل انجڻون ناهيندي ناهيندي ڪوٽائيءَ جون مشينون (ڊريگلائين)، لن-چمٽا (ڪليم شافت)، ڪرينون، ڪوه ڪوٽيندڙ سيراھيون ۽ ڌماڪي جا اوزار (ڊرلنگ رگ) ۽ لوهي جڪن کي نوڪ ڏيندڙ مشينون (پائيل هيمر) ٺاهڻ واري هئي. گهڻن سليڊرن وارين پيٽرول انجڻ اڳيئي ڪمپريسر هلايا پئي. گهڻن سليڊرن واريون ڊيزل انجڻون پڻ ٺهي

1893 ۾، پنهنجي رٿا سان سڄي، جنرل فائيف سيڪريٽري آف اسٽيٽ ڏانهن خط لکي پنهنجي رٿا تي عمل ڪرائڻ ۽ سنڌ ۾ ريجائيءَ لاءِ هڪ ڌار چيف انجنيئر رکڻ جي گهرج تي زور ڏنو، جيڪو سرڪار کي صلاحون ڏيڻ سان گڏوگڏ هڪ باقائدي پاليسيءَ جي ڪنهن سرشتيوار انتظام لاءِ سپرنٽينڊنگ انجنيئر (جيڪي شامل ٿيڻا هئا) جي رهنمائي ڪري.

1893 ۾ بمبئي سرڪار جوئر ڪميٽيءَ جون سفارشون مڃي ورتيون ۽ ڀرندڙ ناري ۾ سڌارن ۽ جمڙائو واه واريون رٿائون ٺاهڻ لاءِ حڪم جاري ڪيا. روهڙي-حيدرآباد واه رٿا کي ڦٽي ڪيو ويو، پر بمبئي سرڪار سنڌ لاءِ وڏي پيماني وارن ٻار هو وهندڙ واهن واري اصول کي بنهه ڦٽو ڪري ڇڏڻ لاءِ تيار نه هئي.

مارچ 1894 ۾ مسٽر ٿامسن، انوقت سنڌ ۾ سپرنٽينڊنگ انجنيئر، فائيف جي راءِ کي رد ڪري ڇڏيو ۽ ائين سنڌ ۾ ريجائيءَ جي سڌاري لاءِ وڌيڪ مسئلا پيدا ڪيا.

1903 ۾ انڊين اريگيشن ڪميشن، سنڌ ٽريل پروجيڪٽ جو حوالو ڏئي، راءِ ڏني ته هن قسم جي وڏي پڪيٽ واري اسڪيم ٺاهڻ جوڳي لڳي ٿي، پر عملي طور ڌيان ۾ رکڻ جوڳيون ڪي شيون آهن جن جي ڪري شايد ان جي گنجائش گهٽائڻ جي گهرج پوندي. سنڌ جي نمائندگي بمبئي جي چيف سيڪريٽري مسٽر جان پي. مونيئر مڪينزي ڪئي، جنهن وڏي ڏاهپ سان سنڌوءَ تي آر پار هڪ ڇاپ (ويئر) اڏڻ لاءِ زور ڀريو ۽ سندس ڪارڪردگيءَ اڳتي هلي سندس 1904 ۾ ڪمشنر ان سنڌ مقرر ٿيڻ جي واٽ ناهي.

لارڊ ڪرز پارا 1901-1903 ۾ ٺاهيل انڊس اريگيشن ڪميشن ٻه اهم فيصلا ڪيا، سنڌ جي رضامنديءَ کان سواءِ سنڌو درياءَ جو پاڻي موڙڻ جي اجازت نه هوندي. ڪميشن اها پاليسي پڻ طئي ڪئي ته جيڪي رٿائون هڪ کان وڌيڪ صوبن سان لاڳاپيل هونديون، اهي گورنر جنرل انڊيا ڏانهن سندس فيصلي لاءِ اماڻيون وينديون.

1904 ۾ ڊاڪٽر سمرز، سپرنٽينڊنگ انجنيئر سنڌ، سرڪار کان روهڙيءَ وٽان هڪ واه ڪڍڻ جي اجازت گهري، جيڪو خيرپور رياست جي وچان لنگهي داد واه کي پاڻي ڏئي ۽ ان ڳالهه ڏانهن پڻ اشارو ڪيائين ته پنجاب ۾ ريجائيءَ ۾ لاڳيتي واڌ ضروري ڪري ڇڏيو آهي ته سنڌ ۾ بئراج اڏيا وڃن، پر اهو ٿت ته: ”پنجاب ڪنهن ڏينهن نيٺ اسان جي مٿان درياءَ تي هڪ ڇاپ زوريءَ مڙهندو“ رٿا ٽڙ ڪمشنر ان سنڌ جيمس ايوانس 1899 ۾ ڪڍي ويو هو.

1905 ۾ ڊاڪٽر سمرز پنهنجي واه واري سروي داد واه کان اڳتي وڌائي وچولي حيدرآباد جي واهن جي پرينءَ ڀر ڦليلي واه جي ڪاٺي پاسي وارين بنين تائين ڪڍي وڃڻ ۽ جمڙائو واه واري ٽڪري کان هيٺ ڍوري پراڻ ۾ وڃي ڇيهه ڪرڻ جي اجازت ورتي.

1906 ۾ جي. بينٽون، انسپيڪٽر جنرل اريگيشن، هندستان سرڪار،

1913 ۾ برطانيا کي سندن ڪپڙي جي ڪارخانن لاءِ پنهنجي ملڪ اندر ڪڍي ڪپهه هٿ ڪرڻ ۾ ڏکيائي پيدا ٿي. جاپان ۽ آمريڪا پنهنجا ڪپڙي جا ڪارخانا ٺاهي چڪا هئا ۽ برطانيا کي ڪپهه هٿ ڪرڻ ۾ ڏکيائيءَ کي منهن ڏيڻو ٿي پيو. برطانيا کي هاڻ لڳو ته سنڌ ۾ وڏيون وڏيون غير آباد ايراضيون وٺڻ پوکڻ لاءِ لاپائيتي طريقي ڪتب آڻي سگهجن ٿيون، ڇاڪاڻ ته سنڌ سوڪ آبها سان گڏوگڏ مناسب انگ ۾ ڪوسن ڏينهن جي ڪري ڏکڻ ايشيا ۾ وٺڻ جي پوک لاءِ انتهائي موزون ٿڪرو هو. ان کان پوءِ جيڪي سکر بئراج جي اڏاوت بابت تڪڙا فيصلو ٿيا، سي برطانيا جي مفادن جي پوراءِ لاءِ ڪيا ويا.

سنڌ ۾ برطانيا سان لاڳاپيل ترقي بنيادي طور ڪراچيءَ کي دهليءَ ۽ لاهور سان گڏيندڙ لاءِ هئي ته جيئن پنجاب مان واڌو اناج ٻاهر سولو، سستو ۽ تڪڙو کڻي وڃي سگهجي ۽ سنڌ ۾ ريڃائيءَ کي ترقي وٺرائڻ لاءِ ڪنهن ترت ضرورت نه پائڻ واري پاليسي انگلينڊ ۾ ڪپهه جي گهرج جي ڪري راتورات متجي وئي.

سنڌ ۾ ريڃائي ترقيءَ ۾ اثاڻ جي ڪري زرعي واڌو ايت ۾ گهٽتائي آڻي هئي ۽ انهي جي ڪري سنڌ ۾ شهري مرڪزن جي اوسر کي ڪاپاري ڌڪ لڳو هو. 85-1884 ۾ سنڌ ۾ 10,000 ماڻهن کان مٿي آباديءَ وارا رڳو ڇهه شهر هئا، پر انهن منجهان ڪنهن جي آبادي به 100,000 ماڻهن کان مٿي نه هئي. 1901 ۾ ڪراچيءَ جي آبادي 120,000 هئي.

1914 ۾، واري رپورٽ جي نتيجي ۾، سيڪريٽري آف اسٽيٽ بمبئي سرڪار واري اسڪيم جي منظوري ڏيڻ کان انڪار ڪري ڇڏيو، پر ڏيان چڪايائين ته وڌيڪ تحقيق ٿيڻ گهرجي.

1915 ۾ ڪراچي چيمبر آف ڪامرس ڪنهن به قسم جي وڌيڪ دير خلاف سخت احتجاج ڪيو. بمبئي سرڪار لنڊن ڪميٽيءَ جي اها راءِ قبول ڪرڻ کان انڪار ڪري ڇڏيو ته 1913 واري اسڪيم وقت کان اڳ هئي. سنڌ کي هڪ اٿل تي آباد ٿيندڙ آب ڪلاڻي ملڪ سمجهڻ، جيڪو سڄو سال پاڻي ملندو رهڻ جي لائق نه هجي، جو مطلب هو ته تي هٿ ڌري ويهڻ واري پاليسيءَ تي هلڻ، جنهن سان سهمت ٿيڻ کان بمبئي سرڪار جواب ڏئي ڇڏيو. نيون رٿائون جوڙڻ جو ارداو ڏيکاريائون.

1915 ۾ مسٽر اي. اي. مسٽو کي سکر بئراج رٿا نالي رٿا کي سنڌاري ٺاهڻ جو خصوصي ڪم ڏئي چيف انجنيئر سنڌ جو ماتحت ڪري رکيو ويو.

1917 ۾ انسپيڪٽر جنرل آف اريگيشن سر ٿومس وارڊ سکر جو دورو ڪيو ۽ اتي چيف انجنيئر سنڌ ۽ چيف انجنيئر بمبئي سان هڪ ڪانفرنس رکي وئي. انهي سان لاڳيتو ٿي ڪمشنر ان سنڌ سان ڪراچيءَ ۾ هڪ ميٽنگ رکي وئي. انسپيڪٽر جنرل پاڻ کان اڳئين مائیکل نيدرول جي ننڍڙي لکت مان رهنمائي وٺندي هي اهم

چڪيون هيون. جتي گهڻي طاقت جي گهرج هئي، اتي لاءِ گهڻن سلينڊرن واريون هلڪي باقي تي هلندڙ انجنيئر چرڻ ڪڇڻ جوڳن بوائز سان اچي ويون هيون. هنن نون اوزارن نه رڳو اڏاوتي لاڳتون گهٽائي ڇڏيون، پر مٽي سيرن لاءِ مزدورن جي گهرج پڻ گهٽائي ڇڏي، جيڪي سنڌ ۾ ڏکيا ٿي هٿ آيا ۽ سکر-روهڙيءَ واري هنڌ تي واهن جي کوٽائيءَ ۽ درياءَ تي ڇاپ (بئراج) جي اڏاوت جو ڪم گڏوگڏ واهي توڙ بهڃائڻ ۾ جيڪر ڪيترا ئي سال لڳي وڃن ها.

1910 ۾ ٽه واهي رٿا (ٽريل پروجيڪٽ) تي ڪم ڪندي ڊاڪٽر سمزر ڏيکاريو ته ٽه واهي رٿا مٿس اڏاوت دوران ايندڙ لاڳت واري موڙيءَ تي وياج کان سواءِ نج لاپ 4.24 سيڪڙو ڏيندي ۽ اڻ لاپائيتي آهي. پر کيس اها خاطري هئي ته انهي کي ان ريت لاپائيتو بڻائي سگهجي ٿو ته پهريان روهڙي ڪئنال اڏيو وڃي، جيڪو ڇاپ (بئراج) جي اڏجڻ تائين آب ڪلاڻي واه رهندو. ائين ڪرڻ سان سان وياج تي 1.5 کان 2.0 ملين رپيا سالياني بچت ٿيندي. سيپٽمبر 1910 ۾ سنڌاري ٺاهيل رٿا هيٺ ڏنل ڪاٺن سان ڏياري موڪليائين:

روهڙي ڪئنال	4,412,861 رپيا
بئراج يا ڇاپ	3,000,000 رپيا
ناري واه کي ويڪرو ڪرڻ	400,000 رپيا
جوڙ	7,812,861 رپيا

ٿامسن ۽ سمزر جو ريڃائي انتظامي هلت کي سڄي سنڌ لاءِ هڪ سپرنٽينڊنگ انجنيئر واري سطح کان وڌيڪ اڻيو ۽ پاسيرو نه پڪيڙڻ وارو رويو سنڌ کي وڌ ۾ وڌ هاجو رسائڻ لاءِ ڏميوار هو.

1912 ۾ هندستان سرڪار سڄي اسڪيم هندستان لاءِ سيڪريٽري آف اسٽيٽ کي پيش ڪئي، جنهن ماهرن جي هڪ ڪميٽي ان تي رپورٽ ڏيڻ لاءِ مقرر ڪئي. ڪميٽي ڪرنل سر جي. اوٽلي، ميسرس ليونل جيڪب، ڊبليو. ايل. ڪيمرون ۽ اي. ايل. ويب تي ٻڌل هئي.

1912-13 ۾ هندستان لاءِ سيڪريٽري آف اسٽيٽ، ڊاڪٽر سمزر جي رپورٽ کي ڇاپڻ پوکڻ لاءِ هڪ ڪميٽي ويهاري. ڊسمبر 1913 ۾ رپورٽ پڌري ٿي، جنهن ۾ ٻڌايو ويو ته:

1. رٿا ڪا بچاءُ تدبير نه هئي، پر وري پيداواري به نه هئي، ڇاڪاڻ ته ٺهي راس ٿيڻ وارو عرصو تمام ڊگهو هو (سورهن سالن تائين).
2. اها وقت کان اڳ هئي.
3. اسڪيم ٺاهي ۽ ڪنهن به وقت تڪڙ ۾ ڪم شروع ڪرڻ لاءِ تيار رکڻ گهرجي، ڇاڪاڻ ته ٽي سگهي ٿو ته اڳتي هلي پنجاب ۾ پاڻيءَ جي اڃا به وڌيڪ ڪٽڻ جي ڪري سنڌ کي پوڳڻو پوي.
4. بئراج لاءِ روهڙيءَ کان اوڀاري پاسي وارو هنڌ موزون نه لڳو.

تجويزون ڏنيون:

گهڻو زور ڏئي ڪم ڪري رهيا آهن. سڌاري ٺاهيل اسڪيم انهي سال پوري ڪئي وئي.

1921 ۾ سر جارج لٿاڻڊ جي سنڌ جي تئين دورِي سندس هن رٽا ۾ گهري دلچسپي پڌري ڪئي. مسٽر مسٽو جي سڌاري ٺاهيل اسڪيم ويهن جلدن ۾ بمبئي سرڪار ۽ هندستان سرڪار رستي هندستان لاءِ سيڪريٽري آف اسٽيٽ ڏانهن موڪلي وئي. 25 جولاءِ تي ڊاڪٽر سمرز ايسٽ انڊيا ايسوسيئيشن، لنڊن، ڏانهن خط لکي 1920 واري سڌاريل رٽا کي مالي لحاظ کان جڏي ۽ انجنيئري نڪت نظر کان ”جڏي ۽ خطرناڪ“ سڏي سخت ننڍيو.

بئراج ۽ واھن لاءِ ترتيبوار 1919 ۽ 1920 ۾ تيار ڪيل نقشا ۽ ڪاٿا بمبئي سرڪار هندستان سرڪار ڏانهن ڏياري موڪليا ۽ انهي وري اهي اڳتي هندستان لاءِ سيڪريٽري آف اسٽيٽ ڏانهن موڪليا، جنهن اپريل 1923 ۾ انهن جي منظوري ڏني ۽ پهرين جولاءِ 1923 تي اڏاوتي ڪم شروع ٿي ويو. بئراج ڊسمبر 1931 ۾ ٺهي راس ٿيو ۽ ڪولڻ واري رسم آرل آف ولنگٽن، واٽسراءِ ۽ گورنر جنرل هندستان، 13 جنوري 1932 تي ادا ڪئي.

سرڪاري ڪاغذ عام طور تي سکر بئراج واري سوال تي عوامي راءِ ۽ احتجاجن جي ڪردار بابت ماٺ آهن. تندي ۽ ڦليليءَ جي زميندارن ۽ جاگيردارن جي ڪردار جي ڳالهه 1872 کان وٺي ٿيندي پئي اچي. پر بين بن ڪارڪنن - غلام محمد پرڳڙي ۽ سيٺ هرچندراءِ - جو ڪردار ساراهه جوڳو آهي. پرڳڙي سکر بئراج رٽا جي پوٽواري سنڌ صوبائي ڪانفرنس ۾ سال بسال ڪندو رهيو ۽ هرچند راءِ سان گڏجي رٽا جو پيچو ڪندي هندستان لاءِ سيڪريٽري آف اسٽيٽ ايڊون مونتاگو سان 1918 ۾ مليو، ڇو ته رٽا ڪنهن به وقت فنڊن جي اٿهوند بهاني ڇڏجي پئي سگهي. غلام محمد پرڳڙي، سيٺ هرچندراءِ ۽ ڪمشنران سنڌ لارنس جي پٺيان لڳڻ جي نتيجي ۾ سيڪريٽري آف اسٽيٽ اي. ايم. مونتاگو رٽا جي منظوري ڏني ۽ ايندڙ ارڙهن مهينن ۾ رٽا لاءِ فنڊن وارو سوال هندستان سرڪار کان قرص ذريعي نبيريائين. رٽا جي آخري منظوري اپريل 1923 ۾ ڏنائين.

بئراج جي اڏاوت پهرين جولاءِ 1923 تي شروع ٿي. اڏاوت جو ڪم هلندي بمبئي جي گورنر جارج لٿاڻڊ پڻ هڪ وڏو ڪردار نڀايو.

1923 ۾ سکر ميونسپالٽيءَ هڪ راءِ تي هڪ ٺاهه منظور ڪيو ته سکر بئراج تي نالو پلي بمبئي جي گورنر جارج لٿاڻڊ جي نالي پٺيان لٿاڻڊ بئراج رکيو وڃي. (پنجاه سال پوءِ اهو نالو مٽايو ويو.)

جولاءِ 1923 ۾ بمبئي سرڪار حڪم جاري ڪيا ته ميونسپالٽيءَ جي سفارشن کي آڏو رکندي بئراج کي پلي بمبئي جي انوقت جي گورنر جي نالي پٺيان جارج لٿاڻڊ بئراج (انگلينڊ جو وزير اعظم لٿاڻڊ جارج (ن) ڪوٺيو وڃي. لٿاڻڊ انهي لاءِ رقم جو بندوبست ڪرڻ ۽ ٺاهڻ ۾ ڀرپور ساٿ ڏنو هو.

1. روينيو (روينيو، سروِي ۽ سيٽلمينٽ) ڪاتي جو شامل ٿيڻ ۽ گڏوگڏ واھ عملدارن (چيف انجنيئرن) جو پڻ.
2. شپس لاک کي ڦٽو ڪرڻ گهرجي (هيءَ هڪ غلطي هئي، جيڪا وقت ثابت ڪئي آهي).
3. واھن جي سائيز ننڍي رکڻ گهرجي ته جيئن پاڻي گهٽ گهٽ واپرائجي. (هيءَ پڻ هڪ غلطي هئي ۽ ان جي ڪري سنڌ ۾ پوک اڀائڻ وارو جوش جهڪو رهيو).
4. آب ڪلاڻي واھن کي بئراج جي نون واھن ۾ ٺهڪائي بيهارڻ لاءِ نئين سنئين ڪري ٺاهڻ گهرجي، انهن طريقن سان جيڪي پنجاب ۾ ڪم آندا ويا هئا.
5. روهڙي ڪئنال کي پهريان آب ڪلاڻي واھ ڪري ٺاهڻ گهرجي ۽ انهي کان پوءِ سکر بئراج ۾ گڏائڻ گهرجي، ڇاڪاڻ ته ٿي سگهي ٿو ته بئراج جي ٺهي وڃڻ کان پوءِ ان کي نئين سنئين ڪري ٺاهڻ مهانگو پوي.
6. روهڙي ڪئنال ۾ پاڻيءَ جو نيڪال 15,500 مان گهٽائي 10,000 ڪيو سکر ڪرڻ گهرجي. (هي 9,600 ڪيو سکر لاءِ ڌڙاڻ ڪيو ويو هو ۽ اڄ 16,000 ڪيو سکر پيو ڪٿي. پاڻيءَ جو نيڪال گهٽائڻ پڻ هڪ وڏي غلطي هئي.)
7. روينيو، زراعت ۽ ريڙهي عملدارن کي اهڙي ڪا اسڪيم جوڙڻ گهرجي، جيڪا فائديمند هجي ۽ پلي نمائشي فارم ٺاهيا وڃن.

1918 ۾ مسٽر مسٽو کي سڄي اسڪيم جي نظرداريءَ واري ڪم ۾ اچي لڳڻ لاءِ ميسوپوٽام مان سڏايو ويو. ڪم کي ڳندي (جيڪو هن مهل تائين ساڄي پاسي جي واھن، اڀرندي ناري جي واھن، روهڙي-حيدرآباد جي واھن ۽ سکر بئراج جي چئن لڳ ڀڳ هڪٻئي کان بلڪل آزاد انجنيئرن جي هٿن ۾ هو) ڪيترائي سڌارا آندا ويا ۽ لاڳت بچائي وئي. 16 ڊسمبر تي بمبئي جو نئون گورنر سر جارج لٿاڻڊ، جي. سي. آئي. اي. ڊي. ايس. او. بمبئي پهتو.

1919 ۾ سر جارج لٿاڻڊ پهريون ڀيرو سنڌ آيو. سمورين عوامي باڊين هز ايڪسيلينسي آڏو پنهنجي سخت خواهش عرض رکي ته اهي سنڌ جي پراڻن جڳن واري مدي خارج آب ڪلاڻي واھن واري سرشتي کي جاري رکڻ بجاءِ عاليشان سنڌو درياءَ کان ڪو تمام وڏو ڪم وٺندي ڏسڻ ٿا گهرن. سر جارج لٿاڻڊ معاملي تي تڪڙو ڌيان ڏيڻ جو وعدو ڪيو.

1920 ۾ سر جارج لٿاڻڊ پنهنجي سنڌ جي بئين دورِي دوران ٻڌايو ته سمورا ڪاٿا سڌاري ٺاهيل سکر بئراج رٽا تي وڏي جوش سان ۽ تمام

## خاص طور رڄيل اڏاوتي مهارتون

جيئن ئي سکر بئراج اسڪيم 1916 ۾ منظور ٿي ته انجنيئرڻ کي هڪ پرڀت جيڏي رٿا جي اڏاوت جي ڪم ۾ هٿ وجهڻ لاءِ، جنهن جيڏي ڏيل واري دنيا ۾ ان کان اڳ ڪڏهن به نه ٿي هئي، اڏاوتي طريقن ۽ مهارتن بابت سوچ وڃڻ شروع ٿيو. اها خبر هئي ته بئراج جي اڏاوت تي ڪم تي مزدوريءَ لاءِ ڪجهه لک ماڻهو ڪجهه سالن لاءِ گهربا، جيڪو انگ نه رڳو هٿ ڪرڻ ڏکيو ٿيندو، پر مزدوريءَ جا اگهه به وڌي ويندا. 1917 واري لپس تپ سنڌ جي 40 سيڪڙو ڳوٺاڻي آبادي ماري ڇڏي هئي ۽ سنڌ مان مزدور ڪيڏن سان زرعي سرگرميون بنهه رلي وڃن ها. تنهنڪري، مشينن کان ڪم وٺڻ جو فيصلو ڪيو ويو، جن منجهان ڪجهه خاص طور تي انهي ئي مقصد لاءِ ڊزائن ڪيون ۽ ٺاهيون ويون. انهن هيٺين قسمن جا ڪم ڪيا:

- ڪوفريڊيم (پاڻيءَ ۾ اندر جاءِ سڪائي اڏاوت ڪرڻ) ۽ ٽئين جي بنيادن لاءِ جوڙڻ جوڙڻ ۾ ويهندڙ پٽڇن وارن لوهي جڪن کي ٺوڪ ڏيندڙ مشينون.
- اسٽيل جي پائپن ۾ واري ڀرڻ لاءِ ۽ ڪوفريڊيم جي اندران بنياد کوٽڻ لاءِ ڊريجر (کوٽائيءَ جون ناز نموني مشينون).
- بيٽيءَ تي بجليءَ تي هلندڙ سينٽريفيوگل ۽ ريسپروڪيٽنگ پمپ جڙي ۽ ان کان سواءِ ويل پوائنٽون پڻ جڙي، ان ذريعي پاڻي ڪڍڻ.
- بئراج جي منڍ واري اڏاوتي هنڌ تي ريل جون بائيتاليهه ميل پٽڙيون ريلوي انجڻن ۽ ٽرڪن (گاڏن) تي جڙيل ڪرينن سان وڇائڻ.
- بيٽيءَ تي جڙيل ڪرينون.
- اڏاوت لاءِ نجو اڏيل بجلي گهر مان بجلي ڏيڻ.
- واه کوٽڻ لاءِ کوٽائيءَ جون الڳ الڳ سائيزن ۾ چائيتاليهه مشينون. اهي هفتي ۾ ساڍا پنج ڏينهن ۽ سال ۾ ٻه سو پنجاهه ڏينهن اٺ ٽي ڀيرا هليون، اٽڪل 10.4 ملين ڇهس (ڪيوبڪ) فٽ مٽي روزانو کوٽائون - جيتري 32,000 ماڻهو سڄو سال ڪم ڪري يا 77,000 ماڻهو ڪم واري مند جا پنج مهينا (رڳو سياري جا مهينا) ڪم ڪري کوٽن ها.
- مشين جي سار سنڀال ۽ سروس لاءِ ورڪشاپون.
- مشينن واهن لاءِ اٽڪل 5.7 بلين (ارب) ڇهس فٽ مٽي انوقت هلندڙ مزدوريءَ جي اگهن کان گهڻو گهٽ اگهه تي کوٽي.
- ڪم ۾ لائڻ مشينريءَ تي آيل ڪل لاڳت، انهي کي هلائڻ ۽ سنڀالڻ سميت، بئراج تي آيل پوري لاڳت جو اٽڪل 22.6 سيڪڙو بيٺي.
- سکر بئراج رٿا جي منظوريءَ سان گڏوگڏ پنج ٻيا وڏا فني سدارا پڻ آندا ويا هئا. اهي هئا:

ٽڪرن جي بيهڪ ڏني هئي. روينيو آفيسر، سکر بئراج، ٻنيءَ کي اجا به وڌيڪ هڪ ايڪڙ ٽڪري تائين مستطيل بڻايو. هڪ ايڪڙ جي سرڪاري ماپ اتر کان ڏکڻ 264 فٽ ۽ اوڀر کان اولهه 165 فٽ رکي وئي. انهي سان ٻنيءَ کي سنوارڻ ۽ سڌو ڪرڻ سولو ٿي پيو ۽ هر ٽڪري کي سٺي نموني پاڻي ڏيڻ وس ۾ ٿي ويو. انهي کان پوءِ انهن ٽڪرن جي دنگن تي گهٽ لاڳت سان واٽر ڪورس (اڏون) ڪڍي سگهڻ جي واٽ نڪتي. آبادگار کي هڪ وڌيڪ فائو اهو ٿيو ته ٻنيءَ ۽ آبپاني جي ڪٽ وڌڻ ٽڪرن بجاءِ هڪ ايڪڙ پيرين ٿيڻ لڳي. مستطيل بيهڪ سان باغن کي صحيح رخ ڏئي اُس جي وڌ ۾ وڌ فائديمند مهاڙ - اتر کان ڏکڻ - رکڻ ۾ مدد ملي.

### 2. ٻنيءَ جو معائنو

سرڪار پٺين جو معائنو ڪرايو ۽ انهن جي درجي بندي ڪيائون - ”اي“ ڀلي، ”بي“ چڱڙي ۽ ”سي“ گهٽ درجي واري ٻني، جنهن تي رڳو لوڻياٺ صاف ڪري منو ڪرڻ کان پوءِ ئي ساريون ڪاهي سگهجن. ”ڊي“ درجي واري ٻني پوک ڪرڻ لائق نه هئي. سواءِ ان جي ته وڏي لاڳت سان سمر ڪلر ڪڍي پوک لائق بڻائجيس. ”سي“ درجي واري ٻنيءَ کي منو ڪرڻ لاءِ واڌو پاڻيءَ جون سهولتون ڏنيون وينديون هيون.

### 3. زرعي تحقيق

1924 ۾ سڪرنڊ ۾ نون فصلن ۽ پوکائيءَ جي طريقن بابت تحقيق لاءِ زرعي تحقيقي مرڪز ٺاهيو ويو. انهي اڳتي هلي سڪرنڊ ۾ زرعي ڪاليج (تن ڏينهن ۾ ڪنگ جارج-پنجون زرعي ڪاليج سڏبو هو) ٺاهڻ جي واٽ ڪڍي، جن پيرن تي ٽنڊي ڄام واري سنڌ زرعي يونيورسٽي ٺهي. ميرپورخاص ۾ اڳ ٿي موجود فروت فارم کي هڪ سال کان مٿي هلندڙ ميون وارن فصلن جهڙوڪ: انبن، نارنگين، زيتون، ڪيلن، ڪتل، سياري جي پاجين وغيره کي هتي ڏيڻ لاءِ سگهارو بڻايو ويو. ڏوڪريءَ ۾ چانورن (سارين) تي تحقيق جو مرڪز ٺاهيو ويو. نٽي، دادو، لاڙڪاڻي، شڪارپور وغيره ويجهو ڪيترائي ننڍا ننڍا تحقيقي مرڪز ٺاهيا ويا.

### 4. سم ۽ ڪلر لاءِ اپاءَ

ريڄائي علائقن ۾ زير زمين پاڻيءَ جي ڇڪاس لاءِ 3,000 کان مٿي پاڻيزوميٽر (دٻ مپيندڙ اوزار) لڳايا ويا.

### 5. زرعي انجنيئري کاتو

هي کاتو 1934 ۾ ٻنيءَ کي سنواري سڌو ڪرڻ، پڪين ۽ گند گاه

### 1. ٻنيءَ کي گوني ڪندڙ تي مستطيل بيهڪ ڏيڻ

سروي آف انڊيا پوک هيٺ ايندڙ ٻنيءَ کي 320 ايڪڙن جي مستطيل



هون سنڌ ۾ هو، تمام گهٽ پاڻي هو؛ ٻين ۽ پيري تمام گهڻو هو؛ ٽين ۽ پيري دير سان منڊ جي پويائيءَ ۾ اٿليو؛ چوٿين ۽ پيري جهٽ لهي ويو ۽ پنجين ۽ پيري تمام گهڻو پاڻي هو. مطلب ته چيد ڪيڏائين ته هر پيري ڪا نه ڪا شيءِ غلط ٿي پئي، ڇو ته هر پيري يا ته تمام گهڻو پاڻي هو يا بنهه ٿورڙو يا درياءُ تمام پاڇاڻو ٿي چڙهيو يا بنهه اڳاڻو لهي ٿي ويو. سکر ۽ ٻين بئراجن جي آندل خوشحالي پنجاهه سالن ۾ آباديءَ ۾ ڇهون ٽي واڌ ۽ پوک هيٺ ايراضيءَ ۾ ساڍا ٽي سو سيڪڙو واڌ سان گڏوگڏ ڪيترن ئي سرڪاري ڪاليجن ۽ ڇهن ميڊيڪل يونيورسٽين وغيره مان ڏسي سگهجي ٿي. واڌو زرعي اپت شهري آبادي سڄي آباديءَ جي پنجڻيه سيڪڙو کان مٿي تائين وڌائي ڇڏي آهي. رٿا جي وڌن معاشي نتيجن منجهان هڪ اهو هو ته انگريز راج جي پهرين سالن ۾ ماڻهو ڇڄ غريب هئا، جيئن فائيف درست چيد ڪيڏو آهي، سکر بئراج صورتحال مٽائي ڇڏي ۽ ان جي ڪلڻ جي هڪ سال اندر سنڌ جي ڳوٺاڻن ماڻهن تعليم ۽ گڏوگڏ سٺن گهرن ۽ شهري سهولتن لاءِ شهرن ڏانهن ڊيهڙو پاتو.

وارين بنين کي ٺاهڻ ۽ زراعت کي مشيني بڻائڻ لاءِ بهتر زرعي اوزار تيار ڪرڻ واري مقصد سان ٺاهيو ويو. پهرين ورڪشاپ 1934 ۾ ميرپورخاص ۾ ٺاهي وئي ۽ 1942 ۾ اها حيدرآباد ڏانهن لڏائي وئي. سنڌ ۾ پهريون زرعي انجنيئر مسٽر ڪمنگ هو. اها ورڪشاپ 1957 ۾ ٽنڊي ڄام ڏانهن لڏائي وئي. 1968 تائين سنڌ ۾ مختلف ضلعن ۾ 13 ورڪشاپون ٺهي چڪيون هيون، جتي بني سڌي ڪرڻ لاءِ 600 بلڊوزر ۽ ٽيوب ويل هٿڻ لاءِ پنجهٽ هٿ واريون ۽ چوڏهن بجليءَ تي هلندڙ رڱون هيون.

## سکر ۽ ٻين بئراجن جي آندل خوشحالي

سکر بئراج سانوڻي ٽوڻي سياري پاڻي ملندو رهڻ جي پڪ ڪرائي سنڌ کي سکيو ستابو بڻايو. سکر بئراج کان اڳ واري صورتحال جو فائيف 1859 ۾ ڏاڍي سٺي نموني احوال ڏنو آهي. ٻڌائي ٿو ته: پهرين آب ڪلاڻي منڊ پيري

## سکر بئراج جون مکيه وصفون ڄاڻائيندڙ ٽيبل

سموري اسڪيم جي ورائي ڪٽيل ڪل لاڳت (1935)	15,000,000 پاڻونڊ 200,330,000 رپيا
بئراج ۽ هيڊورڪس (درن وارين مورين) جي ڪل ڪٽيل لاڳت	4,300,000 پاڻونڊ 55,897,000 رپيا
ڪوٽيل سمورين سائيزن جي واھن جي ڪل ڊيگهه	6,473 ميل
اسڪيم ۾ واھن، شاخن، ڊسٽريبيوٽرين ۽ مائينرن لاءِ ڪوٽجڻ واري مٽيءَ جو ڪل مقدار	5.690 ملين ڇهس فٽ
نون ۽ پراڻن واٽرڪورسن جي ڪل ڊيگهه (30,000 + 17,800 ميل)	47,800 ميل
ڪوٽائيءَ جي ڪم تي لاتل 46 ڊريگلائين مشينن جي ڪل لاڳت	800,000 پاڻونڊ 10,666,000 رپيا
ڊريگلائين مشينن سميت ڪم ۾ لاتل سموري مشينريءَ جي ڪل لاڳت	400,000 پاڻونڊ 45,333,000 رپيا
مٽيءَ جو ڪل مقدار: واھ + واٽرڪورس (6.280 + 1.240 ملين ڇهس فٽ)	7.520 ملين ڇهس فٽ
پلين ۽ ريگيوليٽرن جو ڪل انگ، جيڪي ٺاهڻا هئا	1,970
ڪنهن هڪ وقت ۾ وڌ ۾ وڌ لڳايل مزدور	60,000 ماڻهو
اسڪيم جي ٻهڄ هيٺ اچڻ واري پوري ايراضي (انگريزن جي علائقي ۾)	7.4 ملين ايڪڙ
انوقت سالياني پوکي، جڏهن ايراضي پوري طرح سڌري ويندي (انگريزن جي علائقي ۾)	5.01 ملين ايڪڙ
ٻهڄ هيٺ آندل نوهه پٺيءَ واري نئين ايراضي	1.95 ملين ايڪڙ
سنڌو درياءُ تي آرپار بئراج کي 60' جا 66 اسپٽن (جهلن جي وچ وارو سنڌو) هر هڪ ۾ ”ڌر“ کي تري ۾ ٻه واڌو اسپٽن آهن. بئراج جي برج سل ليول، پوري کليل درن واري موريءَ جي ونگن جي جهولڻ جي ليول آر. ايل. درن واري موري بئراج کي ڪولڻ پيري درن کي مرضيءَ مطابق هلائڻ ۽ روڊ واري موري اچ وڃ لاءِ	آر. ايل. 177.0 فٽ آر. ايل. 194.5 فٽ آر. ايل. 219.0 فٽ آر. ايل. 201.0 فٽ
ڪم شروع ٿيو	جولاءِ 1923
1. سمورو ڪم بلڪل پورو ٿيو هو ۽ کاتا بند ٿيا هئا	1934-35
2. واھ وهندا	1932

سرڪاري ٻني، جيڪا ٻهچ هيٺ ايندي ”اي“ درجي واري ٻني ”بي“ درجي واري ٻني ”سي“ درجي واري ٻني	ايڪڙ 1,058,928 ايڪڙ 602,508 ايڪڙ 289,400
ٻهچ هيٺ ايندڙ ڪل ايراضي ٻهچ اندر پوکي ۽ هيٺ ايندڙ ايراضي ”اي“ درجو مطلب ”بي“ درجو مطلب ”سي“ درجو مطلب	8.3 ملين ايڪڙ 7.8 ملين ايڪڙ پلي چڱڙي گهٽ درجي واري ٻني، جنهن تي رڳو ساريون ڪاهي سگهجن سو به لوڻيان صاف ڪري منو ڪرڻ کان پوءِ

نوٽ: ريڄائي کاتي جو ميل 5,000 فٽن جو آهي، 5,280 فٽن جو نه.

ريڄائي کاتي جو فٽ (30.8 سينٽيميٽر) 10 انچن جو آهي (3.08 سينٽيميٽر = 1.0 انچ)، 12 انچن جو نه.

هن ڪتاب ۾ ميٽر ماپ سرشتي بجاءِ فٽ ۽ ميل ڪتب آندا ويا آهن.

### سڪر بئراج ۽ ان جي واھن جي ڊزائن جا ڪجهه اهم انگ اکر ڏيکارڻ تي ٿيل

اسم	ايڪا	اتر الھندو واھ	رائيس ڪئنال (ساريال واھ)	دادو واھ	اڀرندو نارو	روھڙي ڪئنال	خيرپور فيڊر اڀرندو	خيرپور فيڊر الھندو
ٻهچ هيٺ ايراضي	ايڪڙ	1,027,085	547,480	597,464	2,142,000	2,837,000	531,110	409,121
پوکي ۽ هيٺ ايراضي	ايڪڙ	933,093	480,979	498,682	2,069,200	2,546,000	335,500	315,016
سالياني پوکي ۽ هيٺ آخري بيھندڙ ايراضي	ايڪڙ	761,067	423,802	425,163	1,676,000	2,063,400	261,284	227,131
وڏ ۾ وڏ پاڻي نيڪال	ڪيوسڪ	5,042	10,215	2,837	13,602	10,887	2,094	1,940
مڪيه واھن جي ڊيگھ	ميل	36.1	81.7	131.6	216.8	270.70	13.0	44.80
ڊسٽريبيوٽرين ۽ مائينرن جي ڊيگھ	ميل	700.8	215.0	406.0	1,188.4	1,887.7	-	-
ڇنڊڻ جي ڊيگھ	ميل	-	-	25.22	9.70	31.20	-	-
واٽرڪورس جي ڊيگھ	ميل	8,367	6,500	2,919	9,734	20,253	-	-
هيڊ ريگوليٽرن ۾ 25 فٽ ڊگھا اسپن	انگ	6	13	4	16	12	2	2

- \* لنڊن وارو ٽيمس درياءَ وڏ ۾ وڏ 15,000 ڪيوسڪ پاڻي ڪٽي ٿو، سوٽيز واھ مٿاڇري وٽ 200 فٽ ويڪرو آهي ۽ اڀرندو نارو 370 فٽ. هن رتا جي علائقي جا واٽرڪورس سڄي دنيا جي چوڌاري به پيرا ٿوري اچي سگهن ٿا ۽ اٽڪل 50,000 ميل ڊگھا آهن.
- \* لنڊن وارو ٽيمس درياءَ وڏ ۾ وڏ 15,000 ڪيوسڪ پاڻي ڪٽي ٿو، جڏهن ته روھڙي ڪئنال هنوقت حقيقي طور وڏ ۾ وڏ 16,385 ڪيوسڪ پاڻي ڪٽي ٿو.

## سکر بئراج جي 7 واھن جو رٿيل گنجائش جي ڀيٽ ۾ حقيقي پاڻي نيڪال ڏسڻ تي ٿيل

واھ جو نالو	ڊزائن ٿيل گنجائش	وڌ ۾ وڌ گھرج وقت حقيقي پاڻي نيڪال
اتر الھندو (نارت ويسٽرن)	5,042	9,500
رائيس (ساريال)	10,215	13,770
دادو	2,837	5,738
نارو	13,602	14,452
روھڙي	10,887	16,385
خيرپور اڀرندي	2,094	2,648
خيرپور الھندو	1,940	3,440

## سکر بئراج تي سندس شروعات کان وٺي ٻين بئراجن جي کلڻ تائين سال بسال ٿيندڙ پوکي ۽ جا انگ ڏسڻ تي ٿيل

سال	پوکي ملين ايڪڙن ۾	سال	پوکي ملين ايڪڙن ۾
1932-33	2.428	1956-57	4.744
1933-34	2.783	1957-58	4.797
1934-35	2.728	1958-59	5.182
1935-36	2.887	1959-60	5.271
1936-37	2.985	1960-61	5.264
1937-38	3.208	1961-62	5.460
1938-39	3.206	1962-63	5.627
1939-40	3.365	1963-64	5.741
1940-41	3.485	1964-65	5.644
1941-42	3.425	1965-66	6.000
1942-43	3.224	1966-67	6.052
1943-44	3.413	1967-68	6.251
1944-45	3.282	1968-69	6.368
1945-46	3.523	1969-70	6.351
1946-47	3.684	1970-71	6.249
1947-48	4.093	1971-72	5.838
1948-49	3.859	1972-73	6.021
1949-50	3.936	1973-74	6.214
1950-51	4.130	1974-75	6.219
1951-52	4.361	1975-76	6.395
1952-53	4.451	1976-77	6.572
1953-54	4.650	1977-78	6.675
1954-55	4.762	1978-79	7.041
1955-56	4.866	1979-80	7.285







872




873



874




875




876



877



879



880

### لنگي، اجرڪ ۽ چوڪين سرن جون ڌڙائون

- 872. لنگي نموني اڳڙي گجرات مان لڌي. (سمتسونين).
- 873. ٻارهين صديءَ جي اجرڪ جهڙي پٿر، گجرات مان رپورت ٿي. سنڌ ۽ گجرات جي وچ ۾ رڻ ڪڇ جي سڪڻ کان اڳ واري اڄ وچ ۽ لاڳاپين سنڌ ۽ گجرات ۾ ڪپڙي تي ملندڙ جلندڙ قسم جون ڌڙائون چڙجڻ ممڪن بڻايو هو. (سمتسونين).
- 874. شاهجهان مسجد ٺٽي جي ڪاشييل چوڪي سر.
- 875. جامع مسجد ٺٽي جو رنگين چوڪين سرن وارو ٺٽي، 1643ع.
- 876. جامع مسجد ٺٽي جو رنگين چوڪين سرن وارو ٺٽي، 1643ع.
- 877. جامع مسجد ٺٽي جي ڪاشييل چوڪي سر، 1643ع.
- 878. شاهجهان مسجد ٺٽي کي سينگارڻ لاءِ ڪم آندل ڪاشييل چوڪيون سرون.
- 879. مڪليءَ ۾ جاني بيگ ترخان جي مقبري تي ڪاشييل چوڪيون سرون، 1600ع.
- 880. جامع مسجد ٺٽي ۾ ڪم آندل گلڪاريءَ ۽ جاميٽريائي نمونن واريون رنگيل چوڪيون سرون، 1643ع.



## باب ٽيٽيهون

# ڪوٽڙي بئراج رٿا

(1948\_1960ع)

- آر سي سي ريفٽ تري جي بجاءِ گريوٽي سيڪشن ترو.
- بئراج اصل ڏنل ليڪ کان 1,500 فٽ اتر پاسي ويهارڻ.
- بئراج درياءَ جي ساڄي پاسي تي ساڄي پاسي واري جهل سان ويهارڻ عملي طرح درياءَ جي موجوده ڪپر تي.
- اڏاوت جو طريقو ڪو فرڊيمر بجاءِ چوڌاري بند ڏيڻ وارو.
- ڪم 1947 ۾ شروع ٿيو ۽ بئراج جا هيڊورڪس 1955 ۾ ٺهي راس ٿيا.
- ڪينجهر ڍنڍ کي ڀريو ويو ۽ ڪلري-بگهاڙ واھ 1957 ۾ کوليو ويو. 1960 کان وٺي اڳتي مختلف قسمن جي ماڻهن جهڙوڪ؛ سڪيءَ واري، پاڻيءَ واري ۽ هوائي فوج جي فوجين، منگلا ۽ اولهه پاڪستان جي ڪيترن ئي ضلعن مان لڏايل ماڻهن ۽ اوڀر پاڪستان جي بنگالين کي بني الات ڪئي وئي. زمين جي سنوار ۽ آبادين جو وسڻ جاري رهيو. ڪوٽڙي سنڌ جو مٿاڇري تان پاڻي نيڪر سڙشتي وارو پهريون بئراج هو - هڪ اهڙو مثال جنهن ڪاپي ۽ ساڄي پاسن واريون چنڊئون (اٺوٽ فال ڊرين) ڊزائن ڪرڻ ۽ ٺاهڻ ۾ مدد ڏني.

## ڪوٽڙي بئراج جا واھ

چار فيڊر واھ آهن، جيڪي هن بئراج مان نڪرن ٿا. انهن جا تفصيل هيٺين ٽيبل ۾ ڏنل آهن:

- جيئن اڳ ٻڌايو ويو آهي ته اتر ۽ ڏکڻ سنڌ ۾ آب ڪلاڻي واھن (اٿل تي وهندڙ) ۾ پاڻي اچڻ گهٽجندو ويو ۽ ٻه بئراج هڪ گڏو ۽ ٻيو ڪوٽڙي ۽ وٽ اڏڻ بنهه اٿڻ تي پيا. سنڌ سرڪار لائق سپرنٽينڊنگ انجنيئر مسٽر چمپيڪر جي مهنداريءَ هيٺ هڪ پروجيڪٽ سرڪل کوليو، جنهن آگسٽ 1946 ۾ گڏو بئراج ۽ ڪوٽڙي بئراج واھ رٿا نالن سان ٻه رٿائون پيش ڪيون. ڏکڻ سنڌ جا آب ڪلاڻي واھ سنڌو ماٿريءَ جي بنهه پيڙهيءَ تي هجڻ ڪري منجهن پاڻي الڳ الڳ سالن ۾ 60 کان 90 ڏينهن مس ايندو هو، تنهنڪري ڪوٽڙي بئراج واري رٿا کي اڳتي رکيو ويو ۽ سنڌ سرڪار سيپٽمبر 1946 ۾ رٿا جي انتظامي منظوري ڏني ڇڏي. بئراج جي هنڌ لاءِ ٻن جاين تي ويجاريو ويو: هڪ جهرڪ ۽ ٻي ڄامشورو، پر رٿا لاءِ پڇاڙيءَ چونڊ ڄامشوري جي ڪئي وئي. رٿا ۾ جيڪو بئراج رٿيو ويو هو، سو هڪ پتو بئراج هو، جنهن جي وچ تي هڪ 200 فٽ ويڪرو بيت ڇڏيو هو. رٿا انهن تجربن جي نموني آڌار جوڙي وئي هئي، جيڪي پونا ۾ لٽ کي واھن ۾ وهي وڃڻ کان روڪڻ جي بهترين وات ڪيڏن لاءِ ڪيا ويا هئا.
- تنهن هوندي به، سر ٽي. اي. ڊبليو. فٽاءَ جي چوڻ تي، جيڪو رٿا لاءِ چيف انجنيئر سان گڏ سيڪريٽري اريگيشن به هجڻ ناتي ان جو سربراهه هو، پڇاڙيءَ ۾ هيٺيون ڦيرقارون ڪيون ويون:
- بتي بئراج بجاءِ هيڪوٽو بئراج.

فيڊر جو نالو	ڊزائن مطابق پاڻي نيڪال ڪيو سڪن ۾	ڊيگهه ميلن ۾	پهچ ايراضي ايڪڙن ۾
لائينڊ چينل (اڪرم واھ)	3,713	76.2	487,347
نئون ڦليلي	15,026	59.8	929,358
پراڻو ڦليلي	13,636	56.48	786,353
ڪي. بي. فيڊر	100	58.38	637,041

## ڪوٽڙي بئراج رٿا جون مکيه وصفون


- جيڪا هاڻ ڪينجهر ڍنڍ سڏجي ٿي، ڪل گنجائش 0.525 ايمر. اي. ايف (ملين ايڪڙ فٽ) اٿس ۽ هر وقت 0.37 ايمر. اي. ايف پاڻي هوندو اٿس.
- ڪينجهر ڍنڍ جو ساڄي ڪپ تي ريجائني سرشتي جو اٿڻت ياڱو بڻجڻ. ڪلري-بگهاڙ فيڊر (مٿيون) ڍنڍ ۾ ان جي اترئين ڇيڙي واري پاسي چل وٽ چوڙ ڪري ٿو ۽ ڪلري-بگهاڙ (هيٺيون)، 6,954
- اڪرم واھ نالي هڪ سڄو نئون واھ نڪرڻ، منڍ وارو 38 ميل ياڱو اندران آسٽر سان (لائينڊ).
- ڪينجهر، سونهري ۽ ڪجهه ٻيون ننڍيون ڍنڍون ڦري هڪ وڏي ڍنڍ ٺهڻ.

تي هڪ نئون ڳنڍ (لنڪ) واھ 21.5 ميل ڊگھو، ڪينجھر ڍنڍ کان ٻاهران ٻاهران، ڪلري-بگھاڙ (مٿئين) مان ڪڍي، ڪلري-بگھاڙ (هيٺئين) سان ملائي 1970 ۾ وھايو ويو.  
 پراڻن واھن جا 1,075 ميل نئين ۽ سنئين ڪري ٺاهڻ.  
 ساليانو 0.354 ايم. اي. ايف پاڻي ڪراچي ميونسپل ڪارپوريشن کي ان جي گھريلو استعمال لاءِ رسائڻ.

ڪيوسڪ پاڻي نيڪال ڊزائن وارو، ڪينجھر ڍنڍ مان ڍنڍ جي هيٺئين يا ڏاکڻي ڇيڙي وٽان نڪري ٿو.  
 929.32 ميل نون واھن جي کوٽائي ۽ اڏاوت.  
 839,600 ايڪڙن لاءِ سڄو سال پاڻي رسائڻ ۽ ٻهچ هيٺ پوکي ۽ جوڳي 1,967,200 ايڪڙ ايراضي لاءِ سال جو ڪجهه وقت پاڻي رسائڻ.  
 ساڄي ڪپ جي آبادگارن جي لٽ واري (لٽي) پاڻي جي لڳاتار گھڙ

### ڪوٽري بئراج نيڪر رسد ٿيل تي ڪجهه اهم انگ اکر

رتا جي ڪٽيل لاڳت (1980 واري پي. سي. ون مطابق)	810.0 ملين رپيا
بئراج جي درياءَ مان وڌ ۾ وڌ پاڻي نيڪال ڪرڻ واري رٿيل اهليت	0.875 ملين ڪيوسڪ
بئراج مان ٻوڏ دوران پاڻي جو وڌ ۾ وڌ نيڪال (1958)	0.981 ملين ڪيوسڪ
بئراج جي ٻنهي پاسي وارين جھلن جي وچ تي ڊيگھ	2,984 فٽ
ڪل اسپن (وچ واري هڪ جھل کان ٻي جھل وارا ڀاڱا)	44
اسپن جي ويڪر (هڪ جھل کان ٻي جھل تائين)	60 فٽ
ٻهچ هيٺ ڪل ايراضي	3.39 ملين ايڪڙ
ٻهچ هيٺ پوکي ۽ جوڳي ايراضي	3.013 ملين ايڪڙ
سالياني پوکي حاصلات (1979-80)	1.77 ملين ايڪڙ
واھن جي ڊيگھ	252 ميل
اڏاوتن جو انگ	792



881. ڏاند گاڏي، جيڪا سنڌ ۾ ڪوٽ ڏيجي جڳ کان 2000 تائين سوارين ۾ سڀ کان سرس هوندي هئي، تڪڙي غائب ٿيندي پئي وڃي ۽ ان جي جاءِ سنڌ جي ٻهراڙين ۾ ٿوري پنڌ لاءِ رٿي جي تائرن وارا گڏھ گاڏا ۽ ڊگهي پنڌ لاءِ موٽر گاڏيون وٺنديون پيون وڃن. هلندڙ ڏهاڪي کان پوءِ ڏاند گاڏي عجائب گھر کان سواءِ ڏسڻ ۾ نه ايندي.

## باب چوتيهون

# گڊو بئراج رٿا (1953\_1962ع)

- ڪوٽڙي بئراج رٿا کي چڱو اڳڀرو ڪري وٺڻ کان پوءِ سنڌ سرڪار گڊو بئراج رٿا تي ڪم شروع ڪيو ۽ 1953ع ۾ ا. آر. قاضيءَ کي رٿا جو انچارج مقرر ڪيو ويو. ڪوٽڙي بئراج تي ڪم پورو ٿي چڪو هو ۽ ان رٿا تان مشينري ۽ اوزار واندائي چڪا هئا، تنهن هوندي به بيگاري-سنڌ فيڊر جي ڪوتائيءَ تي ڪم ڪوتائيءَ جي ننڍين مشين سان شروع ڪيو ويو ۽ ڪالونين، روڊن، ريلوي لائين وغيره جي اڏاوت وارا شروعاتي ڪم 54-1953ع ۾ شروع ٿيا.
- واٽر اينڊ پاور ڊولپمينٽ اٿارٽيءَ (واپڊا) جي ٺهڻ تي رٿا واپڊا حوالي ٿي. گڊو واپڊا جي پهرين رٿا هجڻ ڪري اٿارٽيءَ جي ماڻهن جهڙوڪ انوقت واري چيئر مئن غلام فاروق ۽ ميمبرن غلام اسحاق خان ۽ سيال جو مٿس پريور ڌيان رهيو، جن هن رٿا کي گهريل رفتار ڏيڻ جا سمورا قدم ڪنيا ۽ ڪمن ۾ اڳڀرائيءَ واري وڪ ٽڪڙي ڪري ڇڏيائون. بئراج 1962ع ۾ ٺهي راس ٿيو ۽ درياءَ جو پڇاڙيءَ وارو ڦيرو مارچ 1962ع ۾ آيو. ساڄي ڪپ جي واهن بيگاري-سنڌ فيڊر ۽ ڊيزرت-پٽ فيڊر کي بئراج ذريعي ڪنٽرول ٿيندڙ پاڻي ترتيبوار مٿي ۽ جولاءِ 1962ع ۾ ملڻ شروع ٿيو. تنهن هوندي به گهوٽڪي فيڊر کي هيڊورڪس سان هڪ سال پوءِ ڳنڍيو ويو ۽ انهي
- بئراجي واه تي وهڻ جون 1963ع ۾ شروع ڪيو.
- بوسي (بنا پاڻيءَ ٿيندڙ) پوکڻ لاءِ ڪچو خريف فيڊر (22 ميل ڊگهو) نالي هڪ واه ڪچي جي 22,873 ايڪڙ ايراضيءَ کي پاڻي ڏيڻ لاءِ رٿا ۾ شامل ڪيو ويو.
- بلوچستان جي اٽڪل 0.6 ملين ايڪڙن کي پاڻي ڏيڻ لاءِ پٽ فيڊر نالي هڪ واه رٿا ۾ شامل ڪيو ويو.
- هڪ نئون فيڊر واه، صوبي ۾ وڏي ۾ وڏو، بيگاري-سنڌ فيڊر نالي (ڊيگهه 78.6 ميل) 14,764 ڪيوسڪ رٿيل پاڻي نيڪال سان وهايو ويو.
- نئين پٽ فيڊر کي ڊيزرت واه سان گڏائي، گڏيل فيڊر کي ڊيزرت-پٽ فيڊر سڏي، 13,275 ڪيوسڪ پاڻي نيڪال رٿي ۽ منهن ڏنو ويو.
- ڪاٻي ڪپ تي 37,026 ايڪڙ ڪچي جي ايراضيءَ کي 36 ميل بائجي، رانوتي ۽ قادرپور بچاءُ بند ڏئي درياءَ کان بچايو ويو.
- رٿا ۾ 405 ريگيوليٽرن، 643 پلين ۽ 722 ننڍن وڏن ڍانچن جي اڏاوت شامل هئي.
- نون واه ڳٽڻ ۾ 179 ۽ ڊيگهه 1,040 ميل نئينءَ سنئينءَ ٺاهيا ويا.

### فيڊرن جا انگ اکر ڏسندڙ ٽيبل

فيڊر جو نالو	رٿيل نيڪال ڪيوسڪ	ٽري وٽ ويڪر	ڊيگهه ميل	پوک جو ڳي بهج (ايڪڙ) 000	پوک
بيگاري-سنڌ فيڊر	14,764	240	78.6	10.02	ساريون
ڊيزرت-پٽ فيڊر	13,275	240	7.5	5.12	ساريون
گهوٽڪي فيڊر	8,490	193	79.6	8.57	وونٽڻ

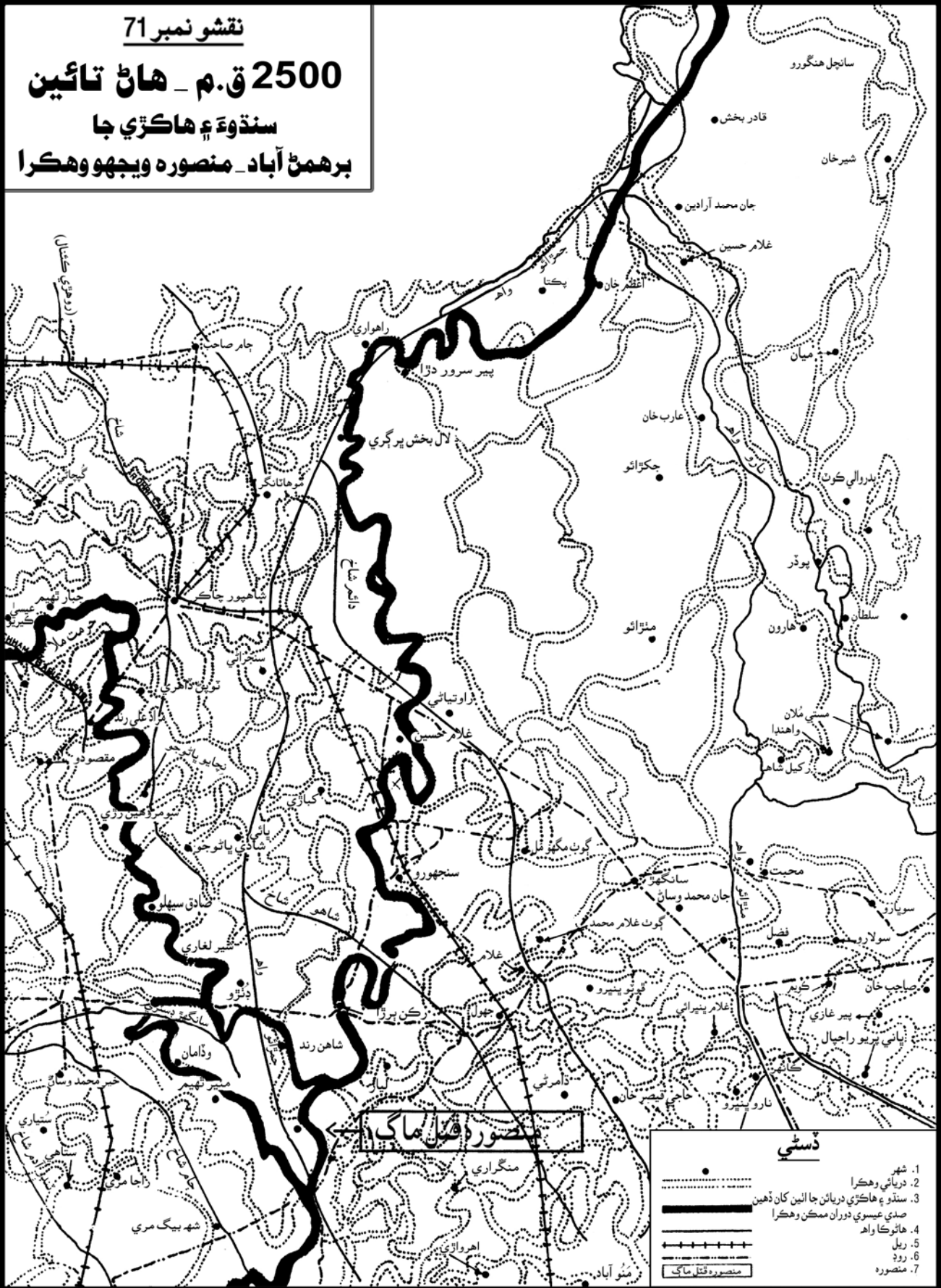
### گڊو بئراج جون مکيه وصفون ڏسندڙ ٽيبل

1.	ورائي ڪٽيل لاڳت (1980) (ملين رپين ۾)	796.9
2.	درياءَ جو وڏو ۽ وڏو رٿيل پاڻي نيڪال (ملين ڪيوسڪ)	1.2
3.	ٻوڏ دوران وڏو ۽ وڏو پاڻي نيڪال (1976) (ملين ڪيوسڪ)	1.2
4.	بئراج جي ڊيگهه (فٽ)	4,445 فٽ
5.	ڪل اسپن	64
6.	اسپنن جي ويڪر (فٽ)	60
7.	بهج هيٺ ڪل ايراضي (ملين ايڪڙ)	3.269
8.	بهج هيٺ پوکيءَ جو ڳي ايراضي (ملين ايڪڙ)	3.030
9.	واهن جو رٿيل پورو پاڻي نيڪال (ڪيوسڪ)	36,529 ڪيوسڪ
10.	سالياني پوکي حاصلات (1979/80) (ملين ايڪڙ)	2.49
	سمورن واهن، شاخن، ڊسٽريبيوٽرن ۽ ماٿيرن جي ڪل ڊيگهه (ميل)	2,604

نقشو نمبر 71

2500 ق.م - هاڻ تائين

سنڌوءَ ۽ هاڪڙي جا  
برهمڻ آباد - منصوره ويجهو وهڪرا



ڏسڻي

1. شهر
2. دريائي وهڪرا
3. سنڌو ۽ هاڪڙي دريائن جا ائين کان ڏهين صدي عيسوي دوران ممڪن وهڪرا
4. هاڻوڪا واھ
5. ريل
6. روڊ
7. منصوره قتل شاڪ



## سکر بئراج ۾ آزاديءَ کان پوءِ ڪيل واڌارا ۽ سڌارا (1947-1985ع)

تائين پاڻي پهچائڻ جي بهتر سهولت ڏني سگهي.

### مڪي ٻيلي ۾ سڌارا

#### ناري واه تي ست واه

بجلي نه هئڻ ڪري هن ايراضيءَ جي رڳو ڪجهه ڀاڱي تي نجعي شعبي ۾ ڊيزل تي هلندڙ پاڻي چڪيندڙ پمپن ذريعي پوکي ٿي سگهي. انهي ڪري سنڌ سرڪار 55-1954 ۾ ست واه اڏڻ واري هڪ رٿا شروع ڪئي؛ ٽي ناري واه جي ساڄي ڪپ تي ۽ چار کاٻي ڪپ تي. هي واه، جن جي پهچ هيٺ پوکيءَ جوڳي ايراضي 22,769 ايڪڙ ۽ ڪل ڊيگهه 30 ميل هئي، اڏيا ويا ۽ 1955 ۾ ٺاهي راس ڪيا ويا. بيگهيد جي ٽن وڌيڪ رٿائن کي 1954 ۾ وڌايو ۽ نئون سنئون ڪري ٺاهيو ويو ۽ علائقي کي بينڪ بڻايو ويو.

هن اسڪيم جي وڌايل ڀاڱي طور ٻه وڌيڪ واه، جمڙائو واه مان، سن واري ڏهاڪي جي وچ تي کوٽيا ويا. هنن کي ايڪس صدرت-1 ۽ صدرت-2 فيڊر ڪوٺيو ويو، 188 ڪيوسڪ پاڻي نيڪال ڏنو ويو ۽ اهي 56,000 ايڪڙ ٻنيءَ کي پاڻي پهچائڻ لاءِ کوٽيا ويا. مڪي علائقي جي پوکيءَ جوڳي پهچ واري سموري 128,000 ايڪڙ ايراضي ريجائيءَ هيٺ آندي وئي، علائقا هيٺين ٽيبل ۾ ڏسيل آهن:

هڪ وڏي ايراضي، اٽڪل 50,000 هزار ايڪڙ، مڪي ٻيلي هيٺ هئي. آباديءَ جي دٻاءُ ۽ سرڪار جي وڌيڪ کاڌو اڀائڻ لاءِ هلايل مهڙ هيٺ فيصلو ٿيو ته انهي ايراضيءَ تان ٻيلو وڌيو وڃي ۽ انهي کي فوجي ڪٽنبن جي بحاليءَ واري اسڪيم هيٺ بينڪ ٺاهيو وڃي. رت مطابق سماتري نالي هڪ نئون واه اڏيو ويو ۽ ٻن پراڻن واهن کي نئون سنئون ڪري ٺاهيو ويو. سکر بئراج رٿا مطابق خيرپور ضلعي جي روھڙي ۽ ناري تعلقن ۾ 23,000 ايڪڙ ايراضيءَ لاءِ پاڻي ناري مان کڻي ڏيڻ رٿيل هو.

#### سينارڪي ڊسٽريبيوٽري

پنجاهه واري ڏهاڪي جي پڇاڙيءَ ۾ هڪڙي ٻي بينڪي اسڪيم، رٿا ڊ فوجين لاءِ، نوابشاهه ضلعي ۾ شروع ڪئي وئي ۽ 4,000 ايڪڙ ٻني سينارڪي ڊسٽريبيوٽري نالي هڪ نئين واه ذريعي پاڻيءَ سان ڏني وئي، جنهن جو رٿيل پاڻي نيڪال منڍو 15 ڪيوسڪ ۽ ڊيگهه 14 ميل هئي. انهي کي 1979/80 ۾ 4 ميل وڌايو ويو، ته جيئن پڇڙيءَ واري ايراضيءَ

فيڊر واه	پوکيءَ جوڳي پهچ (ايڪڙ)	رٿيل پاڻي نيڪال (ڪيوسڪ)
سماتري	22,192	68.57
صدرت-1	7,294	24.89
صدرت-2	28,899	92.6
فيڊر ايڪس صدرت-2	9,444	27.4
فيڊر ايڪس صدرت-1	10,595	33.34
ڪل جوڙ	78,424	256.8

#### ساڄي ڪپ تي سيوهڻ کان هيٺ شاهه اويس ۽ چار ٻيا واه

سنڌوءَ جي ساڄي پاسي سيوهڻ ۽ جامشوري جي وچ تي ڪيرٿر جابلو

لفت چينل پڻ سال 68-1967، 73-1972 ۽ 82-1981 ۾ شروع ڪيا ويا. انهن رٿائن هيٺ ڪل 40 ميل ڊيگهه ۽ سمورو ملائي 188 ڪيوسڪ رٿيل پاڻي نيڪال وارا 13 واه اڏي وڌيڪ 67,710 ايڪڙ ايراضي ريجائيءَ هيٺ آندي وئي.

سان ۽ 50 فٽ ويڪري هڪ ڪري تري سان، دانستر واه جي ڇڏيل بيت مان کوٽيو ويو. ڦٽو واه، دانستر مان، کوٽي دانستر جو لاپ وڌايو ويو آهي. پورو سرشتو رڳو پاڻي چڪي بنين کي ڏيڻ جي سهولت ڏئي ٿو. واه سانوڻي ۽ ۾، گهڻي ڀاڱي سالن ۾، درياءَ کان منچر ڍنڍ ڏانهن وهندو هو ۽ منچر کي وڌيڪ ڀرڻ ۾ مدد ڏيندو هو ۽ سياري ۾ اهو منچر ڍنڍ مان پاڻي کڻي بنين تائين پهچائيندو هو. پر ويجهڙ وارن سوڪهڙن ۾ منچر کي نه سنڌو درياءَ مان تو پاڻي ملي ۽ نه مينهن ڌارائن مان ۽ علائقو سُج ٿي ويو آهي.

### ماتلي برانچ (1978-79)

دادو ڊسٽريبيوٽري ۽ وانگر روهڙي ڪئنال سرشتي جي پڇڙي، خاص ڪري حيدرآباد-ماتلي علائقي ۾، ريڄائي پاڻي جي سخت کوٽ پوڳيندي پئي آئي. هي علائقا، جيڪي ڪنهن زماني ۾ چهچ ساوا هوندا هئا، سڃا ٿي چڪا هئا. هن علائقي جي کوڙ سارن آبادگارن جي حالت سڌارڻ لاءِ سرڪار 1978/79 ۾ ماتلي برانچ رٿا منظور ڪئي، جنهن هيٺ هڪ واه سڌو ڦليلي ۽ مان ڪڍي ۽ نڙن ذريعي اڪرم واه ٽپائي ٻارڻ جي پڇڙي تي آباد علائقن، خچر، سومرڪ، تندي غلام علي ۽ پوهڙي وغيره کي پاڻي پهچايو ويو. ساڳئي نموني سڌو ڦليلي ۽ مان به لفت چينل، نڙن وسيلي اڪرم واه مان پاڻي ٽپائي وڃڻ وارا، محمد خان ڊسٽريبيوٽري ۽ سيري فضل مائينر جي پڇڙي ۽ وارن علائقن لاءِ اڏيا ويا آهن.

### شاهه لطيف مائينر

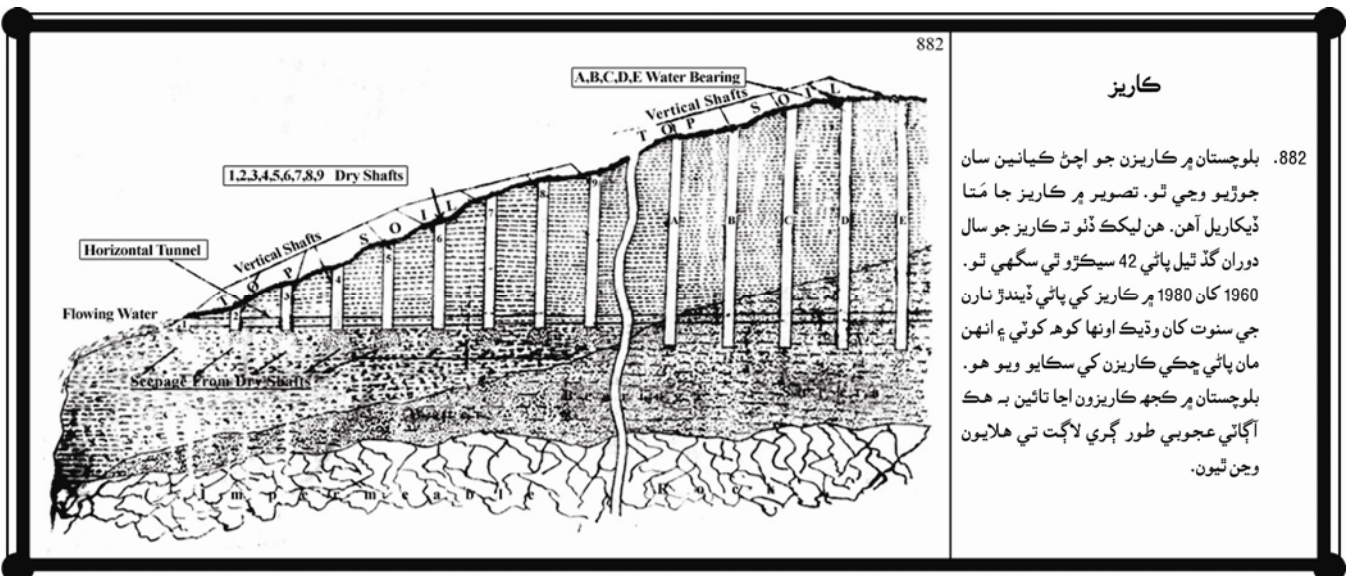
روهڙي ڪئنال مان کيسانو ريگوليٽر کان هڪ ميل اوڀاري پاسي نڪرندڙ شاهه لطيف نالي هڪ نئون واه، 4.3 ميل ڊگهو، 20 ڪيوسڪ پاڻي نيڪال سان اڏيو ويو ۽ 1980 ۾ هلايو ويو.

سلسلو آهي، جنهن ۾ ٽڪرين جي پاڙ وٽان لهندڙ لاهوندي ميدان جي 90 ميل ڊگهي هڪ سوڙهي پٽي آهي. سکر بئراج سرشتي جي ساڄي ڪپ وارن واهن جي ريڄائي چار جو چيهه سيوهڻ وٽ ٿئي ٿو ۽ هنن پلين بنين لاءِ ريڄائيءَ جو ڪو پاڙڻ جوڳو ذريعو نه هو. ڪيئن به، پر هي لاهوندي ميدان نه ته سنڌوءَ مان ٻوڏ وارن ڏينهن ۾ ڀر جو پاڻي ملڻ جهڙو هو ۽ نه وري ڪيرٿر جبل جي ڌارائن مان ڇٽو مينهن وسڻ وارن ڏينهن ۾ به پاڻي ملڻ جهڙو هو.

سال 55-1954 ۾ سنڌ سرڪار شاهه اويس پمپنگ اسڪيم نالي هڪ رٿا شروع ڪئي، جنهن جو منڍ سيوهڻ وٽ هو. 44 ڪيوسڪن جا ٽي پمپ بيٽين تي جڙيا ويا، جيڪي خريف جي مند ۾ 19,392 ايڪڙ آباد ايراضيءَ جي ريڄائيءَ لاءِ 83 ڪيوسڪ پاڻي ڏيندا هئا. انهي جي ڪامياب ٿيڻ ڪري انهي جهڙيون چار وڌيڪ پمپنگ اسڪيمون ساڄي پاسي سيوهڻ کان هيٺ هلايون ويون آهن.

### دانستر واه

دادوءَ جي پڇڙيءَ واري بهچ پاڻيءَ جي سخت کوٽ جو شڪار رهندي پئي آئي. مکيه ڪارڻ هئا؛ فصلن جو مٽجڻ - خاص ڪري دادو واه جي مٿين بهچ واري علائقي ۾ بوسي (بنا پاڻيءَ ٿيندڙ) پوکن جي جاءِ تي ساريون ٿيڻ - ۽ منظور ٿيل 2.7 ڪيوسڪ في 1,000 ايڪڙ اٿپورو پاڻي، جيڪو سنڌ جهڙي سوڪ آبهوا ۾ خريف جي بوسي پوکن کي رڳو 22 سيڪڙو ۽ ربيع (سياري) جي پوکن کي 43 سيڪڙو اوڀر (تڪڙو ڦٽڻ ڦرڻ جي سگهه) ڏيندو آهي. پڇڙين تائين پڻ پاڻي نه پئي پهتو. سيوهڻ ۽ بوبڪ واري علائقي جي آبادگارن جي گهر کي آڏو رڪندي دانستر واه کي، جيڪو هڪ پراڻو آب ڪلاڻي واه هو، سڌو منچر مان، پر سکر بئراج رٿا دوران بند ڪيو ويو هو، 1972 ۾ بحال ڪيو ويو. درياءَ جي ٻوڏ بچاءَ بند ۽ منچر جهل بند جي وچان هڪ 12 ميل ڊگهو واه ٺهڻي چيڙن تي ريگوليٽرن



### ڪاريز

882. بلوچستان ۾ ڪاريزن جو اچڻ ڪيائين سان جوڙيو وڃي ٿو. تصوير ۾ ڪاريز جا مٿا ڏيکاريل آهن. هن ليڪ ڏٺو ته ڪاريز جو سال دوران گڏ ٿيل پاڻي 42 سيڪڙو ٿي سگهي ٿو. 1960 کان 1980 ۾ ڪاريز کي پاڻي ڏيندڙ نارن جي سنوت کان وڌيڪ اونها کوه کوٽي ۽ انهن مان پاڻي چڪي ڪاريزن کي سڪايو ويو هو. بلوچستان ۾ ڪجهه ڪاريزون اڃا تائين به هڪ آڳاٽي عجوبي طور ڳري لاڳت تي هلايون وڃن ٿيون.

## باب چٽيهون

# سِم ۽ ڪلر ريجاڻيءَ جا نتيجا

ڪٽيل حدون اورانگهي وٺي. واڌ جي شرح جي ڪري سنڌ انوقت جي هندستان سرڪار کان پربت جيڏي سکر بئراج جي اڏاوت لاءِ ڪنيل قرض 13 سالن ۾ لاهي ڇڏيو - شيڊيول عرصي 25 سالن کان گهٽو اڳي. بين ٻن بئراجن ڪوٽڙي ۽ گڊو جي ٺهڻ کان پوءِ سمر ۽ ڪلر جو ڌڙڪو خطري واري حد تائين وڌي ويو ۽ سڄي صوبي کي سخت متاثر ڪيائين. صورتحال جي گنڀيرتا جو اندازو هيٺين ٽيبل ۾ ڏنل حقيقتن مان لڳائي سگهجي ٿو، جيڪا مسئلي ۾ هر سال ٿيندڙ واڌاري ڏانهن اشارو ڪري ٿي.

معاشي فائدا هجڻ جي باوجود ريجاڻيءَ جا نتيجا سمر ۽ ڪلر آهن. 1875 تائين هندستان ۾ انگريز انجنيئرن سمر جي جوڪن بابت سوچي ورتو هو، جيڪي پاڻيءَ جي مٿاهينءَ کان هيٺاهينءَ ڏانهن پڪ سان سمن سان گڏوگڏ ٻني ڪاهڻ جي پراڻن طريقن جي نتيجي ۾ پٿرا ٿيڻا ٿي هئا. پر سرڪاري زمين جي وڏي پڪيٽ ۽ آباديءَ وارن علائقن جي ڇڏاڻ کي ڏسندي اهي انهي وقت پوکي ۽ هيٺ ايراضيءَ ۽ آباديءَ جي گهٽائڻ ۾ ايندڙ واڌ جي شرح جو اڳواٽ اندازو نه ڪري سگهيا، جيڪا واهن جي هلڻ کان پوءِ سڀيئي

واهن جي پهچ ليکي جر جي اونهائي (آڪٽوبر 1989)، جر جي الڳ الڳ اونهائين هيٺ ايراضي (هزار هيڪٽرن ۾)

تفصيل	90-0 س.م	150-90 س.م	300-150 س.م	450-300 س.م	450 س.م	ڪل هزار هيڪٽر
<b>گڊو بئراج</b>						
پٽ فيڊر	1.90	15.30	-	-	-	17.20
ڊيزرٽ واه	89.30	8.70	-	-	-	98.00
بيگاري-سنڌ فيڊر	359.60	66.00	3.00	-	-	428.60
گهوٽڪي فيڊر	149.70	115.90	117.40	6.00	-	389.00
<b>جوڙو</b>	<b>600.50</b>	<b>205.90</b>	<b>120.40</b>	<b>6.00</b>	<b>-</b>	<b>932.80</b>
<b>سکر بئراج</b>						
اتر الهندو واه	394.80	40.30	-	-	-	435.10
رائيس ڪئنال (ساريال واه)	222.70	18.30	-	-	-	241.00
دادو واه	145.00	38.80	35.80	21.40	14.00	255.00
نارو واه	130.90	316.17	305.26	165.05	99.62	1017.00
خيرپور فيڊر ايرنڊو	35.89	84.64	76.82	26.25	7.40	231.00
روهڙي ڪئنال	50.61	202.37	504.34	253.10	184.58	1195.00
خيرپور فيڊر الهندو	10.38	52.75	52.53	3.95	1.39	121.00
<b>جوڙو</b>	<b>990.28</b>	<b>753.33</b>	<b>974.75</b>	<b>469.75</b>	<b>306.99</b>	<b>3495.10</b>
<b>ڪوٽڙي بئراج</b>						
ڪلري-بگهاڙ فيڊر	8.68	212.51	56.81	-	-	278.00
لائينڊ چينل (اڪرم واه)	12.76	158.31	64.93	-	-	236.00
ڦليلي واه	130.00	253.78	25.22	-	-	409.00
پنياري واه	130.65	209.13	43.78	1.44	-	385.00
<b>جوڙو</b>	<b>282.09</b>	<b>833.73</b>	<b>190.74</b>	<b>1.44</b>	<b>-</b>	<b>1308.00</b>
<b>ڪل جوڙو</b>	<b>1872.87</b>	<b>1792.96</b>	<b>1285.89</b>	<b>477.19</b>	<b>306.99</b>	<b>5735.90</b>

پاڪستان جي وفاقي سرڪار سمر ۽ ڪلر جي خطري کي هڪ قومي مسئلو ڀانئيندي سمر ۽ ڪلر تي ڪنٽرول ڪرڻ وارين رٿائن لاءِ ”ايڪسيلريٽيڊ پروگرام آف اينٽي واٽر لاڱنگ اينڊ سيلينٽي ڪنٽرول ميزرس“ طور ڄاتو ويندڙ هڪ پروگرام هيٺ رقم ڏيڻ جو فيصلو ڪيو. هي پروگرام واپدا هلائي رهي آهي. هن پروگرام هيٺ سنڌ ۾ سمر ۽ ڪلر جي ٺهي راس ٿيل ۽ جن تي ڪم هلي پيو، رٿائن جا تفصيل هن ريت آهن:

ٺهي راس ٿيل رٿائون	
1. اسڪارپ (SCARP) - خيرپور	540 ٽيوب ويل 1970 ۾ چالو ڪيا ويا. ايراضي: 38 ملين ايڪڙ.
2. لاڙڪاڻو-شڪارپور سرفيس ڊرينيج پروجيڪٽ اسٽيج-1	رڳو وڏا نالا 1969 ۾ ٺهي راس ٿيا. ايراضي: 587 ملين ايڪڙ.
3. شڪارپور پائلت ٽيوب ويل پروجيڪٽ	50 ٽيوب ويل 1974 کان وٺي مٺي جر واري پاڻي ۾ چالو ڪيا ويا. ايراضي: 14,380 ايڪڙ.
4. لاڙڪاڻو پائلت ٽيوب ويل پروجيڪٽ	35 ٽيوب ويل 1974 کان وٺي مٺي جر واري پاڻي ۾ چالو ڪيا ويا. ايراضي: 5,021 ايڪڙ.
5. سکر پائلت ٽيوب ويل پروجيڪٽ	18 ٽيوب ويل 1975 ۾ مٺي جر واري پاڻي ۾ چالو ڪيا ويا. ايراضي: 5,100 ايڪڙ.
6. ڪنڌڪوٽ پائلت ٽيوب ويل پروجيڪٽ	26 ٽيوب ويل مٺي جر واري پاڻي ۾ 1978 ۾ چالو ڪيا ويا. ايراضي: 11,940 ايڪڙ.
7. اسڪارپ (SCARP) - روهڙي نارٿ	1,191 ٽيوب ويل مٺي جر واري پاڻي ۾ 75-1974 دوران چالو ڪيا ويا. ايراضي: 0.69 ملين ايڪڙ.
8. سکر رائٽ بينڪ ٽيوب ويل پروجيڪٽ	408 ٽيوب ويل مٺي جر واري پاڻي ۾ 1976 ۾ چالو ڪيا ويا. ايراضي: 13 ملين ايڪڙ.
9. لاڙڪاڻو-شڪارپور سرفيس ڊرينيج پروجيڪٽ اسٽيج-2	ننڍن نالن جي چار ۽ ڍانچن تي ڪم هلي پيو. ايراضي اچي ٿي 589 ملين ايڪڙ. هن هيٺ ايراضي اچي ٿي 0.475 ملين ايڪڙ.
10. روهڙي ساوٿ ٽيوب ويل پروجيڪٽ مٺي جر واري پاڻي ۾ (350 ٽيوب ويل)	هن هيٺ ايراضي اچي ٿي 0.4 ملين ايڪڙ.
11. گهوٽڪي ٽيوب ويل پروجيڪٽ مٺي جر واري پاڻي ۾ (398 ٽيوب ويل)	هن هيٺ ايراضي اچي ٿي 44,000 ايڪڙ.
12. ايسٽ خيرپور ٽائيل ڊرينيج پروجيڪٽ	
رٿائون جن تي ڪم هلي پيو	
1. ليفٽ بينڪ آٽوٽ فال ڊرينيج اسٽيج	هن هيٺ اچن ٿا سانگهڙ، نوابشاه ۽ ميرپورخاص ضلعا.
2. ڪوٽڙي سرفيس ڊرينيج پروجيڪٽ	هن هيٺ ايراضي اچي ٿي 0.28 ملين ايڪڙ.
3. نارٿ دادو سرفيس ڊرينيج پروجيڪٽ	هن هيٺ ايراضي اچي ٿي 0.445 ملين ايڪڙ.
پاڻي جي نيڪر جون رٿائون (ڇنڊڻون)	
1. گاجا ٽائيل	هن هيٺ ايراضي ايندي 0.104 ملين ايڪڙ.
2. ليفٽ بينڪ آٽوٽ فال ڊرين	هن هيٺ ايراضي اچي ٿي 3 ملين ايڪڙ.
3. رائٽ بينڪ آٽوٽ فال ڊرين	هن هيٺ ايراضي ايندي 0.348 ملين ايڪڙ.
4. نوابشاه سيلائن	هن هيٺ ايراضي اچي ٿي 5 ملين ايڪڙ.
جر جي پاڻيءَ جون رٿائون	
1. ڪنڌڪوٽ-ٺل-شهادڪوٽ سرفيس ڊرينيج پروجيڪٽ	هن هيٺ ايراضي ايندي 19 ملين ايڪڙ.
2. گڊو رائٽ بينڪ فريش گرائونڊ واٽر پروجيڪٽ (1027 ٽيوب ويل)	هن هيٺ ايراضي ايندي 3.5 ملين ايڪڙ.
3. خيرپور ساوٿ	هن هيٺ ايراضي ايندي 4 ملين ايڪڙ.



## ڪلهوڙن ۽ ٽالپرن جي دور جا واهه جن کي انگريزن پنهنجي راڄ جي پهرين 30 سالن (1843\_1873ع) دوران ستاڙيو

آهي، پر واهن، تپن، ڍنڍن ۽ ڳوٺن جي سمورن نالن کي درست ڪرڻ ۽ نئين سر لکڻ لاءِ خاص تحقيقي ڪوششون وٺڻ جي ضرورت آهي. (مون پڻ سنڌي نالا پنهنجي سمجهه آهر لکيا آهن، غلطي ٿي سگهي ٿي - سنڌيڪار)

هي نالا ريڄاڻي کاتي جي 1873 جي رپورٽ ۽ هيوز جي 1876 واري سنڌ گزيٽيئر ۾ ڏنا ويا هئا. ڪتب آندل اسپيلون معياري مقرر ٿيل نه هيون ۽ ليڪڪ، جتي خبر هئي، هنوقت هلندڙ اسپيلون ڏيڻ جي ڪوشش ڪئي

### سرحد ضلعي جا واهه (1876)

نمبر	واه جو نالو	ڊيگهه (ميل)	ويڪر منهن وٽ فٽ	رمارڪ
1.	بيگاري	85	75	مڪيه فيڊر. سنڌوءَ مان سرحد (جيڪب آباد) ضلعي جي بلڪل ڏاکڻي ڍنگ وٽان وهي هلي ٿو.
2.	سون واه	19	24	بيگاريءَ جي شاخ، منجهانئس نل تعلقي ۾ نڪرندڙ.
3.	مرزا واه	9-1/3	26	بيگاريءَ جي شاخ، منجهانئس نل تعلقي ۾ نڪرندڙ.
4.	نور واه	19	30	بيگاريءَ جي شاخ.
5.	بد واه	4	10	نور واه جو ڪڙيو.
6.	ڊيزرت واه	35	26	سنڌوءَ مان ڪشمور تعلقي ۾ وهي هلي ٿو.

### هالا ڊپٽي ڊائريڪٽوريٽ

نمبر	واه جو نالو	ڊيگهه (ميل)	ويڪر منهن وٽ فٽ	رمارڪ
1.	علي بحر	32	20	سنڌوءَ مان نقره، تعلقو سکرند، وٽان وهي هلي ٿو، ڇڇڙي ۽ علي بندر تپن کي پاڻي ڏئي ٿو.
2.	صوبو چاڪر واه	6	6	علي بحر جو ڪڙيو.
3.	پرهون واه	15	11	علي بحر جو ڪڙيو.
4.	سومر واه	5	9	پرهين واه جو ڪڙيو.
5.	مانجيري واه	4	7	سومر واه جو ڪڙيو.
6.	موسيٰ واه	3	7	سومر واه جو ڪڙيو.
7.	ڪاهي واه	2	7	موسيٰ واه جو ڪڙيو.
8.	يارهون واه	7	7	علي بحر جو ڪڙيو.
9.	علي گنج	7	7	يارهين واه جو ڪڙيو.

نمبر	واه جو نالو	ڊيگهه (ميل)	ويڪر منهن وٽ فت	رمارڪ
10.	مرڪ (وڏو) ۽ وهندڙي	10	28	سنڌوءَ مان نڪرڻ، تعلقو سکر ۾، وٽان وهي هلي ٿو. سعيد آباد ۽ ڇڙي تپن کي پاڻي ڏئي ٿو. ٻيڙي هلڻ جو ڳو اونهو آهي.
11.	ڄام واه	8	11	مرڪ (وڏو) جي شاخ.
12.	لوهائو (وڏو)	27	17	وهندڙيءَ جي شاخ، ٻيڙي هلڻ جو ڳو اونهو آهي.
13.	محمود واه	16	8	لوهائي جي شاخ.
14.	بهرام واه	8	8	لوهائي جي شاخ.
15.	گنج بحر	6	20	وهندڙيءَ جي شاخ، ٻيڙي هلڻ جو ڳو اونهو آهي.
16.	لوهائو (ننڍو)	7	20	گنج بحر جي شاخ، ٻيڙي هلڻ جو ڳو اونهو آهي.
17.	ڄام واه (وڏو)	9	16	لوهائي جي شاخ، ٻيڙي هلڻ جو ڳو اونهو آهي.
18.	راج واه	4	6	لوهائي جو ڪڙيو، ٻيڙي هلڻ جو ڳو اونهو آهي.
19.	ڄام واه	6	6	ڄام واه جو ڪڙيو.
20.	پوپر واه	2	7	ڄام واه (وڏو) جو ڪڙيو.
21.	ننڍو واه	2	7	پوپر جو ڪڙيو.
22.	شاه واه	27	18	لوهائو-ڪولي جي شاخ، ٻيڙي هلڻ جو ڳو اونهو آهي.
23.	شهداد لائڊي	13	10	شاه واه جي شاخ.
24.	حضور واه	9	7	شهداد لائڊي جو ڪڙيو.
25.	شهداد جهول	11	11	شاه واه جي شاخ.
26.	شهداد واه ڪڙيو	3	8	شهداد جهول جو ڪڙيو.
27.	ونگي بچار واه	5	8	شاه واه جي شاخ.
28.	بچار واه	15	8	شاه واه جي شاخ.
29.	خير واه	4	8	شاه واه جي شاخ.
30.	محمد علي واه	9	8	شاه واه جي شاخ.
31.	گهارو وڏو (گهاري ۽ پاڻوٺ سان)	20	75	سنڌوءَ مان پاڻوٺ، تپو هالا، وٽان وهي هلي ٿو، هالا ۽ سعيد آباد تپن کي پاڻي ڏئي ٿو، ٻيڙي هلڻ جو ڳو اونهو آهي.
32.	اڀائو واه	5	6	آوت واه جو ڪڙيو.
33.	ملڪو ونگهيو	4	9	ڍنڍ گاهوت مان.
34.	لڪي واه	8	8	گهاري پاڻوٺ مان.
35.	سارنگ واه	16	14	گهاري پاڻوٺ مان.
36.	علي گنج	13	14	گهاري پاڻوٺ مان، ٻيڙي هلڻ جو ڳو اونهو آهي.
37.	نور واه	2	10	سنڌوءَ مان هاڪر، تپو هالا، وٽان وهي هلي ٿو، سعيد آباد تپن کي پاڻي ڏئي ٿو.
38.	سانگرو واه ۽ ٿر واه محمودا	42	23	هالا تپو، ٻيڙي هلڻ جو ڳو اونهو آهي.
39.	ڪڙيو آگو ڪپري	4 1/2	11	سانگري واه جو ڪڙيو.
40.	دوسو واه	15 1/2	18	سانگري مان، ٻيڙي هلڻ جو ڳو اونهو آهي.
41.	ڪڙيو نويت	3	6	دوسي واه مان.
42.	سانگرو (ننڍو)	7	15	سانگري واه (وڏو) مان.
43.	پيرو واه	8	10	سانگري واه مان.
44.	لانڊر واه	4	6	پيرو واه مان.

نمبر	واه جو نالو	ڊيگهه (ميل)	ويڪر منهن وٽ فت	رمارڪ
.45	مير واه ڪانڌي	3	8	پيرو واه مان.
.46	نوڪ واه	4	15	سانگري (ننڍو) مان، ٻيڙي هلڻ جو ڳو اونهو آهي.
.47	پومقر واه	6	10	نوڪ واه مان.
.48	ڪاهو واه	14	14	نوڪ واه مان.
.49	لنڊو واه	5	8	ڪاهو واه مان.
.50	ليٽ واه	15 1/2	12	نوڪ واه جي شاخ، ٻيڙي هلڻ جو ڳو اونهو آهي.
.51	علي بحر	20	15	سنڌوءَ مان ميهڙ، تپو هالا، وٽان وهي هلي ٿو.
.52	ڪاري شمالي	1	36	سنڌوءَ مان کنڊو، تپو هالا، وٽان وهي هلي ٿو، پت شاهه ۽ سيڪاٽ تپن کي پاڻي ڏئي ٿو.
.53	گهلُو واه	48	36	ڪاري شمالي جي شاخ.
.54	خالقا واه	6	10	گهلُو واه جي شاخ.
.55	پومقر واه	21	10	گهلُو واه جي شاخ.
.56	الهه ڪاهي واه	10	8	گهلُو واه جي شاخ.
.57	خان واه	5	8	گهلُو واه جي شاخ.
.58	نري گهلُو	1	8	گهلُو واه جي شاخ.
.59	اُبل واه	5	8	نري گهلُو جي شاخ.
.60	بجار واه	12	6	نري گهلُو جي شاخ.
.61	نانگناڻي	25	9	گهلُو واه جي شاخ.
.62	مراد واه	4	6	نانگناڻي جو ڪڙيو.
.63	ڍورو گهلُو	7 1/2	16	گهلُو واه جي شاخ.
.64	جروار واه	13 1/2	8	ڍورو گهلُو جي شاخ.
.65	سنهڙو واه	18	11	ڍورو گهلُو جي شاخ.
.66	چهو واه	9 1/2	8	سنهڙي واه جي شاخ.
.67	ماجر واه	4	6	سنهڙي واه جو ڪڙيو.
.68	مير واه (وڏو)	25	14	ڍورو گهلُو جي شاخ.
.69	پبلهاڙو واه	6	7	مير واه (وڏو) جو ڪڙيو.
.70	مير واه - مري	5 1/2	4	مير واه (وڏو) جو ڪڙيو.
.71	نصير واه	27	28	سنڌوءَ مان جڪڙي، تعلقو هالا، وٽان وهي هلي ٿو، سيڪاٽ ۽ مٽياري تپن کي پاڻي ڏئي ٿو، ٻيڙي هلڻ جو ڳو اونهو آهي.
.72	ڪاري واه	4	7	نصير واه جي شاخ.
.73	گون واه	4	8	نصير واه جي شاخ.
.74	سجاول واه	4	7	نصير واه جي شاخ.
.75	سون واه	10	8	ڳهورو واه جي شاخ.
.76	سيري واه	10	8	سون واه جي شاخ.
.77	ڪڙيو مير احمد خان	2	5	ڳهورو واه جي شاخ.
.78	ڳهورو واه	13	15	نصير واه جي شاخ.
.79	کيسانو واه	21	14	نصير واه جي شاخ.
.80	ڪمال واه	2	4	کيسانو واه جو ڪڙيو.

81.	ڄامل واه	2	4	ڪيسانو واه جو ڪڙيو.
82.	ڄام واه	13	6	ڪيسانو واه جو ڪڙيو.
83.	رام واه	5	6	ڄام واه جو ڪڙيو.
84.	مير واه	9	6	ڄام واه جو ڪڙيو.
85.	غريب واه	10	10	ڄام واه جي شاخ.
86.	پُرڪي واه	5	7	سنڌوءَ مان صاحب لمو، تعلقو هالا، وٽان وهي هلي ٿو، مٽياري تپي کي پاڻي ڏئي ٿو.
87.	سرفراز واه	77	19	سنڌوءَ مان صادق ميمڻ، تعلقو هالا، وٽان وهي هلي ٿو، مٽياري، نصريپور ۽ کوکر تپن کي پاڻي ڏئي ٿو، ٻيڙي هلڻ جو ڳو اونهو آهي.
88.	امام واه	35	10	ڦليلي جي شاخ، تعلقو حيدرآباد.
89.	بهرام واه	4	9	امام واه جي شاخ.

### حيدرآباد تعلقو (1876)

نمبر	واھ جو نالو	ڊيگھ (ميل)	ويڪر منهن وٽ فٽ	رمارڪ
1.	سرفراز واه	-	-	هي واه اصل ۾ هالا ۽ ٽنڊو ڊويزنن جو آهي، هن تعلقي منجهان رڳو لنگهي ٿو.
2.	لڪر واه	4 1/2	9	سنڌوءَ مان غليمر ڳوٺ وٽان وهي هلي ٿو.
3.	ڦليلي (پراڻو)	35	140	سنڌوءَ مان غليمر ڳوٺ وٽان وهي هلي ٿو.
4.	ڦليلي (نئون)	3	60	سنڌوءَ مان ڄامشوري جي ڳوٺ وٽان وهي هلي ٿو.
5.	واڏو واه	5	6	ڦليلي (نئون) جو ڪڙيو.
6.	فسادي واه	3	7	ڦليلي (نئون) جي شاخ.
7.	سنگت واه	2	8	ڦليلي (نئون) جي شاخ.
8.	ڪمال واه	5	7	ڦليلي (پراڻو) جي شاخ.
9.	امام واه کوکر	16	14	ڦليلي (پراڻو) جي شاخ.
10.	نور واه	13	15	ڦليلي (پراڻو) مان هريجا ڳوٺ وٽان نڪري ٿو ۽ پندو تپي کي پاڻي ڏئي ٿو.
11.	سنڌ (ننيو)	2	8	نور واه جي شاخ.
12.	وهندڙي	4	9	سنڌ (ننيو) جي شاخ.
13.	لنڊو	4	8	سنڌ (ننيو) جي شاخ.
14.	سهورو	5	7	سنڌ (ننيو) جي شاخ.
15.	سنڌ (وڏو)	13	14	ڦليلي (پراڻو) جي شاخ، هوسڙي تپي کي پاڻي ڏئي ٿو.
16.	بهاول واه	1 1/2	6	سنڌ (وڏو) جو ڪڙيو.
17.	خير واه	2	7	سنڌ (وڏو) جي شاخ.
18.	ڪرم واه	3/4	6	سنڌ (وڏو) جو ڪڙيو.
19.	موري واه	3	7	سنڌ (وڏو) جي شاخ.
20.	نصير واه	2	4	سنڌ (وڏو) جو ڪڙيو.
21.	اشهد واه	2	6	ڦليلي جو ڪڙيو.
22.	امام واه هوسڙي	9	11	ڦليلي جي شاخ.



23.	خير واه جاگير	1½	5	هُوسڙي جو ڪڙيو.
24.	ڪڙيو قاسم	2	7	هُوسڙي جي شاخ.
25.	باغ واه	5	6	هُوسڙي جو ڪڙيو.
26.	علي بحر واه	1	5	هُوسڙي جو ڪڙيو.
27.	هُوسڙي واه	4	7	هُوسڙي جي شاخ.
28.	آڏو واه	1	5	هُوسڙي جو ڪڙيو.
29.	بندي واه	2/3	6	ڦليلي (پراڻو) جو ڪڙيو.
30.	خير واه ڪٽر	3	7	امام واه هوسڙي جي شاخ.
31.	مير واه ڪٽر	2	7	هُوسڙي جي شاخ.
32.	چنڊڻ واه	2/3	7	هُوسڙي جي شاخ.
33.	ڦليلي گوندر واه	1	4	هُوسڙي جو ڪڙيو.
34.	بگهاڙ واه	2	7	هُوسڙي جي شاخ.
35.	فريد واه	2/3	5	هُوسڙي جو ڪڙيو.
36.	چنڊڻ دارا	1	12	سنڌوءَ مان حاجي پارو ڳوٺ وٽان وهي هلي ٿو.
37.	ڪانگن کاڌي	7	11	چنڊڻ واه جي شاخ.
38.	مگسي واه	6	4	چنڊڻ واه جو ڪڙيو.
39.	چنڊو واه	2½	4	چنڊڻ واه جو ڪڙيو.
40.	علي تهيمر واه	2	4	چنڊڻ واه جو ڪڙيو.
41.	شيطان واه	¾	6	چنڊڻ واه جو ڪڙيو.
42.	هزاري واه	2	4	چنڊڻ واه جو ڪڙيو.
43.	ڪافي واه	¾	4	ڦليلي (نئون) جو ڪڙيو.

### جهرڪ ڊپٽي ڪليڪٽوريٽ (1876)

نمبر	واھ جو نالو	ڊيگھ (ميل)	ويڪر منهن وٽ فٽ	رمارڪ
1.	سپاه	2	11	مڪيه فيڊر آهي. سنڌوءَ مان شاهه تپي ۾ نڪري ٿو، انهي جي وچان وهي ٿو.
2.	خير واه	1	6	سپاه جو ڪڙيو.
3.	چنڊڻ	2	-	مڪيه فيڊر آهي. سنڌوءَ مان شال تپي ۾ نڪري ٿو، انهي جي وچان وهي ٿو.
4.	ڄام واه	4	10	مڪيه فيڊر آهي. سنڌوءَ مان سوندا تپي ۾ نڪري ٿو، انهي جي وچان وهي ٿو.
5.	حاجي واه	6	11	مڪيه فيڊر آهي. سنڌوءَ مان سوندا تپي ۾ نڪري ٿو، انهي جي وچان وهي ٿو.
6.	سلطان واه	2	7	مڪيه فيڊر آهي. سنڌوءَ مان سوندا تپي ۾ نڪري ٿو، انهي جي وچان وهي ٿو.
7.	علي بحر	6	13	مڪيه فيڊر آهي. سنڌوءَ مان سوندا تپي ۾ نڪري ٿو، انهي جي وچان وهي ٿو.
8.	گهاري	3	6	علي بحر جو ڪڙيو.
9.	گدڙ واه	4	12	مڪيه فيڊر آهي. سنڌوءَ مان سوندا تپي ۾ نڪري ٿو، انهي جي وچان وهي ٿو.

10.	ڪٽياڻ	4	9	مڪيه فيڊر. سنڌوءَ مان چليا تپي ۾ وهي هلي ٿو، انهي کي پاڻي ڏئي ٿو.
11.	ڪلري	50	40	مڪيه فيڊر. سنڌوءَ مان چليا تپي ۾ وهي هلي ٿو، گجوه ۽ چليا تپن مان لنگهي ٿو، پوئين ۾ چوڙ ڪري ٿو.
12.	نڙي چيچ	2	30	ڪلريءَ جي شاخ.
13.	سدا بهار	3	7	ڪلريءَ جي شاخ.
14.	اله ڪائي (پراڻو)	12	18	ڪلريءَ جي شاخ.
15.	ڄام راه	4	9	ڪلريءَ جي شاخ.
16.	گهاڙ ڪلان	3	25	ڪلريءَ جي شاخ.
17.	اله ڪائي (نئون)	3	-	ڪلريءَ جي شاخ.
18.	گهاڙ سوناڪي	2	-	ڪلريءَ جي شاخ.
19.	گهاڙ مساڻ	5	10	ڪلريءَ جي شاخ.
20.	گهاڙ ماچي	5	10	ڪلريءَ جي شاخ.
21.	لندي	2	-	ڪلريءَ جي شاخ.
22.	خان راه	9	20	ڪلريءَ جي شاخ.
23.	ڄام راه	7	9	ڪلريءَ جي شاخ.
24.	بگهاڙ (پراڻو)	56	-	مڪيه فيڊر ۽ سنڌوءَ جي ڇاڙهه جيڪو ان مان گرڪو تپي ۾ وهي هلي ٿو، انهي ۽ بچورو تپن کي پاڻي ڏيندو ساڪرو تعلقي ۾ چوڙ ڪري ٿو.
25.	سوناڪي	5	10	بگهاڙ جي شاخ.
26.	ڄام راه	5	9	بگهاڙ جي شاخ.
27.	نصير	9	13	بگهاڙ جي شاخ.
28.	ڪٽي راه	7	8	بگهاڙ جي شاخ.
29.	راج راه (1)	5	-	بگهاڙ جي شاخ.
30.	گهاڙ جهاڳي	3	10	بگهاڙ جي شاخ.
31.	راج راه (2)	2	15	بگهاڙ جي شاخ.
32.	ملڪا	4	9	بگهاڙ جي شاخ.
33.	دور راه	5	8	بگهاڙ جي شاخ.
34.	دڙو	5	8	بگهاڙ جي شاخ.
35.	لاڏيا	5	8	بگهاڙ جي شاخ.
36.	جهور	7	12	بگهاڙ جي شاخ.
37.	گهاڙ بحرڪي	3	12	بگهاڙ جي شاخ.
38.	مير راه ڪلان	9	14	مڪيه فيڊر. سنڌوءَ مان گرڪو تپي ۾ وهي هلي ٿو، انهي کي پاڻي ڏئي ٿو.
39.	نڙي چيچ	2	11	مڪيه فيڊر. سنڌوءَ مان پيمڻ تپي ۾ وهي هلي ٿو، انهي کي پاڻي ڏئي ٿو.
40.	گهاڙ مراه	6	16	نڙي چيچ جي شاخ.
41.	نڙي گليل	1	10	مڪيه فيڊر. سنڌوءَ مان پيمڻ تپي ۾ وهي هلي ٿو، انهي کي پاڻي ڏئي ٿو.

42.	سيانڙي (يا بادل شاه)	2	9	مڪيه فيڊر. سنڌوءَ مان پيمڻ ٽپي ۾ وهي هلي ٿو، انهي کي پاڻي ڏئي ٿو.
43.	نصير واه	8	18	مڪيه فيڊر. سنڌوءَ مان پيمڻ ٽپي ۾ وهي هلي ٿو، انهي ۽ مهر تپن کي پاڻي ڏئي ٿو.
44.	اوچتو	34	-	سنڌوءَ جي هڪ قدرتي چاڙهه ۽ حزمڙي جو ٻيو نالو. هن واه مان گهوڙا باري تعلقي ۾ ٻوڏ ٿيندي آهي. هي دولتپور، مهر، گاڙهو، کٽو، گهوڙا باري ۽ ڪيئي بندر تپن کي پاڻي ڏئي ٿو.
45.	مڪري	4	-	اوچتو جي شاخ.
46.	خاناڻي	5	-	اوچتو جي شاخ.
47.	کٽو	3	-	اوچتو جي شاخ.
48.	سيان	27	-	سنڌوءَ جي هڪ قدرتي چاڙهه، دولتپور تپي کي پاڻي ڏئي ٿو ۽ انهي ۾ ئي چوڙ ڪري ٿو.
49.	گهوڙو	4	-	مڪيه فيڊر. سنڌوءَ مان گهوڙا باري تپي ۾ پير کانجيو ڳوٺ ويجهو وهي هلي ٿو، انهي کي پاڻي ڏئي ٿو.

## لاڙڪاڻو ڊپٽي ڪليڪٽوريٽ (1876)

نمبر	واھ جو نالو	ڊيگھ (ميل)	ويڪر منهن وٽ فٽ	رمارڪ
1.	نصر واه	11	28	گهاڙ واه جي هڪ شاخ. هي نئون ديرو، خان واه، رتو ديرو ۽ بنگل ديرو تپن منجهان وهي ٿو.
2.	گهاڙ	22	80	مڪيه فيڊر. سنڌوءَ مان شڪارپور ۽ سکر ڊويزنن ۾ مديجيءَ ويجهو وهي هلي ٿو ۽ نئون ديرو، ماهوٽا، لاڙڪاڻو ۽ ٻيڙو چانڊيو تپن جي وچان وهي ٿو.
3.	نارو (الهندو)	30	100	مڪيه فيڊر. سنڌوءَ مان شڪارپور ۽ سکر ڊويزنن جي سنڌي تي وهي هلي ٿو، پر هن جو منهن سدائين متجندو رهي ٿو.
4.	فورڊ واه (هي انگريزن جو ڪيڊيل واه آهي)	5	100	ناري ۽ گهاڙ سان ملي ٿو، عاقل ۽ ماهوٽا تپن جي وچان وهي ٿو. هي اصل ۾ ٻيڙين لاءِ واه سوچي ٺاهيو ويو هو، پر هن جو دروازو ورلي ڪو ڪلندو آهي. هي انهي نالي سان هڪ لائق آفيسر ڪيپٽن فورڊ جي نالي پٺيان سڏجي ٿو، جيڪو ڪنهن دور ۾ لاڙڪاڻي ضلعي جو ڊپٽي ڪليڪٽر هو. هي 1855 ۾ 28,560 رپين جي لاڳت سان کوٽيو ويو هو، جنهن منجهان 19,560 رپيا پتي زميندارن ڏني هئي.
5.	گت واه	21	60	نورنگ جي هڪ شاخ، قمبر ۽ لنگهه تپن جي وچان ڪجهه ميل وهڻ کان پوءِ ميهڙ ڊويزن ۾ گهڙي ٿو.
6.	چيلو واه	7	60	نورنگ جي هڪڙي ٻي شاخ، قمبر ۽ لنگهه تپن جي وچان ڪجهه ميل وهڻ کان پوءِ ميهڙ ڊويزن ۾ گهڙي ٿو.
7.	نورنگ واه	21	90	گهاڙ واه جي هڪ شاخ يا بلڪه اهو پاڻ وڌيل. هي ٻيڙو چانڊيو، قمبر ۽ لنگهه تپن کي پاڻي ڏئي ٿو.
8.	نور واه	10	28	گهاڙ واه جي هڪ شاخ. هي عيسو ۽ دوست علي تپن جي وچان وهي ٿو، دوست علي ڳوٺ ويجهو ”التن“ ڍنڍ ۾ چوڙ ڪري ٿو.

9.	عیدن واه	23	12	هي واه بيگاريءَ مان نڪرندو هو، پر سکر بئراج جي ڪري مڇجي وڃڻ ڪري هاڻ پاڻي شاهه جي ڪور مان ڪارڙا ۽ سنجر ڀٽي تپن مان مليس ٿو.
10.	گليسي واه	10	17	هڪ نئون ننڍو واه، ناري مان نوا آباد ويجهو نڪري ٿو ۽ بگي ويجهو وري انهي ۾ وڃي پوي ٿو. هي مناد، پيلي گاجي ۽ ڏوڪري تپن کي پاڻي ڏئي ٿو.
11.	ببڙي جي ڪور	27	48	نصرت جي هڪ شاخ، رتو ديرو تپي جي وچان وهي ٿو. هي هڪ اڳوڻو زمينداري واه آهي.
12.	ڪور خيرو چاچل	12	50	نصرت جي هڪ شاخ، رتو ديرو تپي جي وچان وهي ٿو. هي هڪ اڳوڻو زمينداري واه آهي.

### لاڙڪاڻي جا زمينداري واه

نمبر	واھ جو نالو	ڊيگھ (ميل)	ويڪر منهن وٺ فٽ	رمارڪ
1.	گنهور اسراڻ	10	35	ناري جي هڪ شاخ، شيخ فوجو ۽ لنگهه تپن جي وچان وهي ٿو، چيلي واه ۾ ميهڙ ڊويزن ۾ چوڙ ڪري ٿو ۽ کاتي زميندار ڪٿائيندا اٿس.
2.	شاهه همير	10	70	گهاڙ جي هڪ شاخ، ماهوٽا ۽ آريجا تپن جي وچان وهي ٿو، شاهه جي ڪور ۾ چوڙ ڪري ٿو ۽ کاتي زميندار ڪٿائيندا اٿس.
3.	شاهه جي ڪور	22	24	گهاڙ جي هڪ شاخ، بُني ۽ ڪارڙا تپن جي وچان وهي ٿو. هنوقت عيدن واه کي پاڻي ڏيندڙ سڀ کان وڏو فيڊر آهي ۽ کاتي زميندار ڪٿائيندا اٿس.
4.	ڏاڻي جي ڪور	22	24	گهاڙ جي هڪ شاخ، بُني ۽ ڪارڙا تپن جي وچان وهي ٿو، عيدن واه ۾ چوڙ ڪري ٿو ۽ کاتي زميندار ڪٿائيندا اٿس.
5.	مقصودو	6	50	نصرت جي اڳوڻي شاخ، هاڻ سڪ ڪور واه جي شاخ، سنجر ڀٽي تپي جي وچان وهي ٿو.
6.	ڪور محبت	8	10	نور واه لاڳيتو هلي پيو، ڪارڙا تپي جي وچان وهي ٿو.
7.	ڪور سانڊو	6	8	نور واه لاڳيتو هلي پيو، ڪارڙا تپي جي وچان وهي ٿو.
8.	فتوح جو واه	12	12	نور واه جي شاخ، غيبي خان چانڊئي جي جاگير جي وچان وهي ٿو.
9.	خير محمد ڪرڻي جو واه	8	8	نورنگ جي شاخ، ببڙو تپي جي وچان وهي ٿو.
10.	هيري واه	16	12	گهاڙ جي شاخ، ماهوٽا تپي جي وچان وهي ٿو.
11.	مير واه	20	10	گهاڙ جي شاخ، نئون ديرو تپي جي وچان وهي ٿو.
12.	نبي بخش واه	15	6	ناري جو ڪڙيو، لاڙڪاڻو تپي جي وچان وهي ٿو.
13.	قادو واه	15	5	نصرت جو ڪڙيو، نئون ديرو تپي جي وچان وهي ٿو.
14.	گهاري ڪٿوري ٻڍو	19	5	گهاڙ جو ڪڙيو، ببڙو چانڊيو تپي جي وچان وهي ٿو.
15.	خاني واه	8	5	گهاڙ جو ڪڙيو، ماهوٽا تپي جي وچان وهي ٿو.



16.	گنوهر واه ڊوئيبل	10	5	ناري جي هڪ شاخ، لنگهه ۽ ٻيڙو چانڊيو تپن جي وچان وهي ٿو.
17.	گهاري ڪوڪر	12	4	گهاري جي هڪ شاخ، ٻيڙو چانڊيو تپن جي وچان وهي ٿو.
18.	چنڊ واه	10	4	شاهه همير جي هڪ شاخ، آريجا تپن جي وچان وهي ٿو.
19.	داڙو واه	10	4	گنوهر اسراڻ واه جي هڪ شاخ، لنگهه تپن جي وچان وهي ٿو.

## ميهڙ ڊويزن

نمبر	واه جو نالو	ڊيگهه (ميل)	ويڪر منهن وٽ (فٽ)	رمارڪ
1.	نارو (الهندو)	71	60	مڪيه فيڊر. سنڌوءَ مان لاڙڪاڻي ضلعي ۾ نصير آباد تعلقي جي دنگ وٽان وهي هلي ٿو. ميهڙ ڊويزن ۾ وڃي انهي مان ڪڪڙ ويجهو نڪري سيوهڻ ۾ گهڙي ٿو.
2.	واهڙ واه	30	80	مڪيه فيڊر. سنڌوءَ مان چنن وٽان وهي هلي ٿو، ويهڙ، نئون ڳوٺ، مڪسي، ناري ۽ سيتا تپن کي پاڻي ڏئي ٿو ۽ سيتا ويجهو سنڌوءَ ۾ ڇوڙ ڪري ٿو.
3.	مارئي	15	12	واهڙ واه جي شاخ.
4.	ڪڪول	11	20	الهندي ناري جي شاخ.
5.	ڪڏڻ	20	20	ناري جي شاخ.
6.	گل محمد واه	7	10	الهندي ناري جي شاخ. اوڳاڙي فورڊ واه ۾ شامل.
7.	گڻ واه	4	50	لاڙڪاڻي ضلعي جي واه نؤرننگ واه جي شاخ.
8.	چيلو واه	12	15	نؤرننگ واه جي شاخ.
9.	نيسر واه	22	20	گڻ واه جي شاخ.

## زمينداري واه

نمبر	واه جو نالو	ڊيگهه (ميل)	ويڪر منهن وٽ (فٽ)	رمارڪ
1.	گنهور اسراڻ	-	-	ناري جي شاخ.
2.	راج واه	12	10	ناري جي شاخ.
3.	قائم شاهه واه	6	10	ڪڪول جي شاخ.
4.	نبي بخش واه	8	12	ناري جي شاخ.
5.	نصير واه	8	12	ناري جي شاخ.

## نوشهرو سب ڊويزن

نمبر	واه جو نالو	ڊيگهه (ميل)	ويڪر منهن وٽ (فٽ)	رمارڪ
1.	چنڊ واه	3	35	سنڌوءَ مان خيرپور رياست ۾ وهي هلي ٿو، آمدني هن هائيڊرو پاور پراجيڪٽ ۾ به ڪم آڻيو آهي، ٻيڙي هلڻ جو ڳو اونهو آهي.
2.	گهاري ڪن	13	14	چنڊ جي شاخ.
3.	بهنڻ	3	6	چنڊ جو ڪڙيو.

4.	محراب	36	15	چتو جي شاخ، ٻيڙي هلڻ جو ڳو اونهو آهي.
5.	رڌ واه	5	5	چتو جو ڪڙيو.
6.	نصرت	30	32	سنڌوءَ مان محبت ديرو ٻيلي مان وهي هلي ٿو، گل شاهه، شيخاڻي، هالاڻي، ڪنڊيارو، لاکا ۽ ڀريا تپن کي پاڻي ڏئي ٿو ۽ ٻيڙي هلڻ جو ڳو اونهو آهي.
7.	فاطمه واه	16	19	نصرت واه جي شاخ.
8.	مدد واه	9	8	نصرت واه جي شاخ.
9.	لنڊي	8	6	نصرت واه جو ڪڙيو.
10.	نولڪي	25	42	سنڌوءَ مان ڀنور ٻيلي وٽان وهي هلي ٿو، بهلڪاڻي، ڪمال ديرو، ڪنڊيارو، درٻيلو، ناروشاهه ۽ نوشهرو تپن کي پاڻي ڏئي ٿو، موهن جي ڳوٺ وٽ چوڙ ڪري ٿو ۽ ٻيڙي هلڻ جو ڳو اونهو آهي.
11.	ڀر (ننيو)	2	5	نولڪي جو ڪڙيو.
12.	عنبر واه	9	10	نولڪي جي شاخ.
13.	امام واه	6	8	نولڪي جي شاخ.
14.	ڪوٽائي	12	10	نولڪي جي شاخ.
15.	چاڪر	4	6	ڪوٽائي جو ڪڙيو.
16.	فيروز واه	24	12	نولڪي جي شاخ، ٻيڙي هلڻ جو ڳو اونهو آهي.
17.	ڏائڻ	4 ¾	4	فيروز واه جو ڪڙيو.
18.	مراد	25 ½	12	نولڪي جي شاخ.
19.	باغ واه	27 ½	10	مراد واه جي شاخ، ٻيڙي هلڻ جو ڳو اونهو آهي.
20.	حيدر واه	4	6	باغ واه جو ڪڙيو.
21.	بهار (وڏو)	3	14	سنڌوءَ مان آدم جي ڳوٺ وٽان وهي هلي ٿو ۽ ڪمال ديرو ۽ آباد تپن کي پاڻي ڏئي ٿو، نوشهري تعلقي ۾ خيرو ديرو وٽ چوڙ ڪري ٿو.
22.	ڏامبڙو واه	9 ½	14	سنڌوءَ مان دليپوٽا ڳوٺ وٽان وهي هلي ٿو ۽ ابجي ۽ ڀريا تپن کي پاڻي ڏئي ٿو، موري تعلقي ۾ ديرو کات وٽ چوڙ ڪري ٿو.
23.	مير واه	7 ½	6	ڏامبڙو واه جو ڪڙيو.
24.	محبت	13 ½	8	مير واه جو ڪڙيو.
25.	الاوال واه	3 ½	5	مير واه جو ڪڙيو.
26.	خير واه	3 ½	6	محبت واه جو ڪڙيو.
27.	چاڪر واه	3 ½	6	محبت واه جو ڪڙيو.
28.	ڍڍر	3 ½	7	محبت واه جي شاخ.
29.	دالي واه	3 ½	3 ½	محبت واه جو ڪڙيو.
30.	پرڙي	1 ¾	4	محبت واه جو ڪڙيو.
31.	لڪ واه	2 ¾	4	محبت واه جو ڪڙيو.
32.	مير واه (سهڙا)	2 ¾	10	سنڌوءَ مان مٽ وٽان وهي هلي ٿو ۽ ابجي ۽ سهڙا تپن کي پاڻي ڏئي ٿو، موري تعلقي ۾ دونگهه ڳوٺ وٽ چوڙ ڪري ٿو.

33.	داد واه	32 ¾	18	سنڌوءَ مان مڻياڻيءَ وٽان وهي هلي ٿو. ابجي، وڏ پاڳيا، بهراءَ مناهي، پُرڻ، مورو، گچيرو، دولتپور ۽ سن تپن کي پاڻي ڏئي ٿو. موري تعلقي ۾ يارو ڏاهري وٽ چوڙ ڪري ٿو ۽ ٻيڙي هلڻ جو ڳو اونهو آهي.
34.	پيارو واه	3	4	داد واه جو ڪڙيو.
35.	خان واه	4	4	داد واه جو ڪڙيو.
36.	قائم ڪور واه	4	4	داد واه جو ڪڙيو.
37.	الهه ڪاڻي	½	8	داد واه جي شاخ.
38.	راج واه	3 ¾	4	داد واه جو ڪڙيو.
39.	سهاڳڻ	3	4	الهه ڪاڻي جو ڪڙيو.
40.	مال واه	3	4	راج واه جو ڪڙيو.
41.	ڪجور ڪور	3	4	مال واه جو ڪڙيو.
42.	بختيار	7	7	داد واه جي شاخ.
43.	راج واه (رיתי)	9 ½	7	داد واه جي شاخ.
44.	گروار واه	8	8	داد واه جي شاخ.
45.	مير واه	9	8	گروار واه جي شاخ.
46.	گچيرو	6	12	سنڌوءَ مان حاجي ديرو وٽان وهي هلي ٿو، پُرڻ ۽ وڏ پاڳيا تپن کي پاڻي ڏئي ٿو ۽ موري تعلقي جي ڳوٺڙي وارياسو وٽ چوڙ ڪري ٿو.
47.	صورت واه	9	8	سنڌوءَ مان خيرو ديرو وٽان وهي هلي ٿو، دولتپور تپي کي پاڻي ڏئي ٿو ۽ موري تعلقي ۾ اختر واه ۾ چوڙ ڪري ٿو.
48.	واهڙ چرائيس	4	16	سنڌوءَ مان هنجار ڳوٺ وٽان وهي هلي ٿو ۽ سڪرنڊ تعلقي ۾ لس واه ۾ چوڙ ڪري ٿو.
49.	لس واه	3 ½	12	سنڌوءَ مان نڪرندڙ مکيه فيڊر.
50.	رهڙجي واه	6	8	لس واه جي شاخ.
51.	گهٽي واه	2	5	رهڙجي واه جو ڪڙيو.
52.	جو واه	4	4	سنڌوءَ مان غلامر حيدر جي ڳوٺ وٽان وهي هلي ٿو ۽ سڪرنڊ تعلقي ۾ راضي جتوئي جي ڳوٺ وٽ چوڙ ڪري ٿو.
53.	جلي واه	4	6	سنڌوءَ مان راضي جتوئي وٽان وهي هلي ٿو ۽ لاکاڻ تپي کي پاڻي ڏئي ٿو.
54.	مير واه ڪنڌر	3	8	سنڌوءَ مان لاکاڻ وٽان وهي هلي ٿو. لاکاڻ تپي کي پاڻي ڏئي ٿو ۽ سڪرنڊ تعلقي ۾ علي بحر ڍنڍ ۾ چوڙ ڪري ٿو.
55.	علي بحر	6	18	سنڌوءَ مان گهرام مري جي ڳوٺ وٽان وهي هلي ٿو. لاکاڻ ۽ گهرام مري تپن کي پاڻي ڏئي ٿو ۽ سڪرنڊ تعلقي ۾ ڍنڍ بيرائو ۾ چوڙ ڪري ٿو.
56.	موس واه	4	5	علي بحر جو ڪڙيو.
57.	ڪاهي واه	4	18	سنڌوءَ مان گهرام مري جي ڳوٺ وٽان وهي هلي ٿو. گهرام مري تپي کي پاڻي ڏئي ٿو ۽ سڪرنڊ تعلقي ۾ ڍنڍ ۾ چوڙ ڪري ٿو.
58.	اُپائو واه	4	4	سنڌوءَ مان وهي هلي ٿو ۽ سڪرنڊ تعلقي ۾ ڍنڍ ۾ چوڙ ڪري ٿو.
59.	چري (وڏو)	3	6	ڪاهي واه جو ڪڙيو.

سنڌوءَ مان دينل جي ڍوري وٽان وهي هلي ٿو، لاکجي، سڪرنڊ ۽ مبارڪ تپن کي پاڻي ڏئي ٿو، سڪرنڊ تعلقي ۾ ڍنڍ مُلا سانڍ ۾ چوڙ ڪري ٿو ۽ ٻيڙي هلڻ جو ڳو اونهو آهي.	21	20	ريڻ واه	.60
ريڻ واه جي شاخ.	7	2 1/2	گهاري فتحپور	.61
گهاري فتحپور جو ڪڙيو.	4	3	خان واه	.62
ريڻ واه جو ڪڙيو.	4	1 1/2	خير واه	.63
ريڻ واه جي شاخ.	12	22	مبارڪ واه	.64
مبارڪ واه جي شاخ.	15	6	چاڪر واه	.65
چاڪر واه جي شاخ.	10	18 1/2	سهراب واه	.66
مبارڪ واه جو ڪڙيو.	5	2 1/2	نار	.67
سهراب واه جو ڪڙيو.	6	3 1/2	نيزن واه	.68
چاڪر واه جي شاخ.	9	19	علي واه	.69
ريڻ واه جي ڪسي.	2	7	مير واه ريلٽي	.70
سنڌوءَ مان محراب پور وٽان وهي هلي ٿو، لاکجي ۽ سڪرنڊ تپن کي پاڻي ڏئي ٿو، سڪرنڊ ڍنڍ ۾ چوڙ ڪري ٿو.	7	5 1/2	سڌارنگ	.71
سنڌوءَ مان مري بيلي وٽان وهي هلي ٿو، ديھ غار ٺٺو، تعلقو سڪرنڊ ۾ چوڙ ڪري ٿو.	13	8	دريا خان	.72
سنڌوءَ مان نقر وٽان وهي هلي ٿو، هالا ڊويزن ۾ چوڙ ڪري ٿو ۽ ٻيڙي هلڻ جو ڳو اونهو آهي.	18	30	علي بحر ڪاچڙي	.73
دريا خان واه جي شاخ.	8	4 1/2	علي بحر	.74

### روهڙي ڊويزن ۾ سرڪاري واه

نمبر	واھ جو نالو	ڊيگھ (ميل)	ويڪر منهن وٽ فٽ	رمارڪ
.1	ڏهر واه	26	30	گڊو ڍوري مان اباوڙي تعلقي ۾ نڪري ٿو، ڪمون شهيد، اباوڙو، جهاڳل ملڪ ۽ خانپور تپن کي پاڻي ڏئي ٿو، امام واه ۾ پوڻ کان پوءِ نالو امام واه ٿي وڃي ٿو.
.2	امام واه	19	16	هي ڏهر واه هلندڙ آهي، شاهپور تپي ۾ پٽن جي وچ تي چوڙ ڪري ٿو.
.3	موس واه	32	24	راوتي ڍوري مان اباوڙي تعلقي ۾ نڪري ٿو، راوتي، رهڙڪي، حيات پتافي، جروار ۽ بهاري تپن کي پاڻي ڏئي ٿو ۽ خانپور تعلقي ۾ چوڙ ڪري ٿو.
.4	مهارو واه	37	20	راوتي ڍوري مان نڪري ٿو، جهانپور، ماٿيلو، حيات پتافي، بهاري ۽ خانپور تپن کي پاڻي ڏئي ٿو ۽ شاهپور تپي ۾ چوڙ ڪري ٿو.
.5	لنڊي واه	16	35	سنڌوءَ مان ٽنڊو نجابت، تعلقو گهوٽڪي، ۾ وهي هلي ٿو، جهانپور ۽ ماٿيلو تپن کي پاڻي ڏئي ٿو ۽ عادلپور تپي ۾ چوڙ ڪري ٿو.
.6	ڏينگڙو واه	16	35	ڍنڍ مان سنگهاري تپي ۾ نڪري ٿو، عادلپور تپي کي پاڻي ڏئي ٿو ۽ رڪ تپي ۾ چوڙ ڪري ٿو.
.7	گنج بحر	7	12	سنڌوءَ مان بخشو گهوٽو، تعلقو گهوٽڪي، ۾ نڪري ٿو، داد لوءِ تپي کي پاڻي ڏئي ٿو ۽ انهي کان پوءِ نالو منجي مهارو واه ٿي وڃي ٿو.



8.	مهيسرو واه	6	12	رُڪ ۽ داد لوءَ تپن کي پاڻي ڏئي ٿو، شاهپور تپي ۾ چوڙ ڪري ٿو.
8.	ڪورائي واه	23	24	سنڌوءَ مان گهوٽڪي تعلقي ۾ مياڻيءَ وٽان وهي هلي ٿو، شاهپور ۽ پنو عاقل تپن کي پاڻي ڏئي ٿو، يونس تپي ۾ هڪ ننڍڙي ڪسيءَ ۾ وڃي ڪري ٿو، جيڪا ناري ۾ وڃي پوي ٿي.
10.	جانب واه	7	20	سنڌوءَ مان روهڙي تعلقي ۾ پنهوراري وٽان وهي هلي ٿو، بهارو پنهور ۽ يونس تپن کي پاڻي ڏئي ٿو، گجهڙي ڍوري ۾ وڃي ڪري ٿو، جيڪو پاڻ ڍوري ناري ۾ وڃي پوي ٿو.
11.	عمر ڪس	5	14	سنڌوءَ مان روهڙيءَ ويجهو وهي هلي ٿو، ڪنڌر تپي کي پاڻي ڏئي ٿو، ناري ۾ وڃي چوڙ ڪري ٿو.
12.	اروڙ واه	16	20	عمر ڪس جي هڪ شاخ، اروڙ ۽ ڪنڌر تپن کي پاڻي ڏئي ٿو، خيرپور رياست ۾ هليو وڃي ٿو.
13.	مير واه	2	16	سنڌوءَ مان روهڙي تعلقي ۾ الاد وٽان وهي هلي ٿو، ڪنڌر تپي کي پاڻي ڏئي ٿو ۽ انهي ئي تپي ۾ چيچڙو ڪولاب ۾ وڃي پوي ٿو.

## سيوهڻ ڊپٽي ڪليڪٽوريٽ جا واه

نمبر	واھ جو نالو	ڊيگھ (ميل)	ويڪر منهن وٽ فٽ	رمارڪ
1.	نارو (الهندو)	37	54	ساڳيو واه هلي پيو، جيڪو سنڌوءَ مان سکر ۽ شڪارپور ضلعن ۾ وهي هلي ٿو، دادو ۽ سيوهڻ تعلقن جي پاڻن کي پاڻي ڏئي ٿو ۽ منڇر ڍنڍ ۾ چوڙ ڪري ٿو.
2.	نور واه	9	11	ناري مان دادوءَ کان اٽڪل ٻه ميل پنڌ تي نڪري ٿو، کهڙا بُني ۽ بدائي تپن کي پاڻي ڏئي ٿو، ڦٽي ۾ وڃي پوي ٿو.
3.	ڪارو	4	6	ناري جو هڪ ڪڙيو، خچر تپي جي وچان وهي ٿو.
4.	غريبو	2	12	ناري جي هڪ شاخ، خچر تپي جي وچان وهي ٿو.
5.	علي گنج	4	5	ناري جو هڪ ڪڙيو، بدائي تپي کي پاڻي ڏئي ٿو.
6.	پير ڍورو	1	6	ناري جو هڪ ڪڙيو، بُني ۽ ڪاهري تپن کي پاڻي ڏئي ٿو.
7.	دانستر واه	8	26	منڇر ڍنڍ مان بوبڪ وٽان نڪري ٿو، بوبڪ، ڪپورت، آراضي ۽ سيوهڻ تپن کي پاڻي ڏئي ٿو.
8.	ڪُوَر ڪلان	3	4	ڪاري جو هڪ ڪڙيو، چني تپي کي پاڻي ڏئي ٿو.
9.	ڪُوَر اڪاٽر	3	9	منڇر ڍنڍ مان نڪري ٿو، اڪاٽر تپي کي پاڻي ڏئي ٿو.
10.	شيخانو	3	8	واڏو جي هڪ شاخ، پان تپي جي وچان وهي ٿو.
11.	ساڪرو	1	4	ناري جو هڪ ڪڙيو، سپڙ ۽ ڪاهري تپن کي پاڻي ڏئي ٿو.
12.	گلاب سيال	1	-	سنڌوءَ جي ڇاڙهه، موندر تپي کي پاڻي ڏئي ٿو.

13.	گهاري	6	8	سيال ڍنڍ مان دادوءَ ويجهو نڪري ٿو، مُندر ۽ ڇپر تپن کي پاڻي ڏئي ٿو.
14.	واڏو	8	6	گهاريءَ جي ويجهو نڪري ٿو، ساڳئي تپي جي وچان وهي ٿو.
15.	ڦٽو	20	17	سنڌوءَ مان چنڙاٽ ويجهو وهي هلي ٿو، پاڻ جي وچان وهي ٿو، ٽلتي ۽ آراضي تعلقن جي وچ تي سيوهڻ ڊپٽي ڪيلڪٽوريٽ ۾ گهڙي ٿو ۽ سيوهڻ ويجهو اڙل ۾ ڪري ٿو.
16.	ڏنگي واه	3	7	ڦٽي جي شاخ، آراضي تپي کي پاڻي ڏئي ٿو.
17.	شاهه واه	3000 فت	4	مڪاڪي واه ۾ وڃي پوندڙ موروجو موڪ مان نڪري ٿو.
18.	خان واه	1000 فت	7	سنڌوءَ مان وهي هلي ٿو ۽ ٽلتي تپي کي پاڻي ڏئي ٿو.
19.	ڪولاب پاٽوڙو	1 ميل	-	
20.	سپارو	1000 فت	19	سنڌوءَ مان وهي هلي ٿو ۽ ٽلتي تپي کي پاڻي ڏئي ٿو.
21.	اڙل	12 ميل	150	سنڌوءَ مان سيوهڻ وٽان وهي اولهه پاسي 12 ميل پنڌ تي منڇر ڍنڍ ڏانهن وڃي ٿو.
22.	بچو	1	11	سنڌوءَ مان وهي هلي ٿو ۽ آمري تپي کي پاڻي ڏئي ٿو.
23.	گڏڻ	2	11	سنڌوءَ مان وهي هلي ٿو ۽ آمري تپي کي پاڻي ڏئي ٿو.
24.	مهيسر	2	7	سنڌوءَ مان وهي هلي ٿو ۽ آمري تپي کي پاڻي ڏئي ٿو.
25.	ڪارو	16	8	سنڌوءَ مان سن ويجهو وهي هلي ٿو ۽ سن، مانجهند ۽ نورپور تپن جي وچان وهي ٿو.
26.	شاهه پنجو	3	14	سنڌوءَ مان نورپور ويجهو وهي هلي ٿو ۽ نورپور ۽ مانجهند تپن جي وچان وهي ٿو.
27.	نور پور بنو	2	12	سنڌوءَ مان نورپور ويجهو وهي هلي ٿو ۽ نورپور تپي کي پاڻي ڏئي ٿو.
28.	بغداد واه	9	9	سنڌوءَ مان ڪاٺوت ويجهو وهي هلي ٿو ۽ بيان تپي کي پاڻي ڏئي ٿو.
29.	ڪسي پاڻ	1	6	سنڌوءَ مان وهي هلي ٿو ۽ بيان تپي جي وچان وهي ٿو.
30.	راج واه	3	8	هي سدابههار جو منهن آهي، بيان تپي کي پاڻي ڏئي ٿو.
31.	سدا بهار	12	12	سنڌوءَ مان بڍاپور ويجهو وهي هلي ٿو ۽ بيان ۽ بدو تپن جي وچان وهي ٿو.
32.	گهارو	1	6	سنڌوءَ مان وهي هلي ٿو ۽ بيان تپي کي پاڻي ڏئي ٿو.
33.	چنڊڻ	2	6	گهاري جو ڪڙيو، بيان تپي کي پاڻي ڏئي ٿو.
34.	وچيرو	3	7	چنڊڻ جي شاخ، بيان تپي کي پاڻي ڏئي ٿو.
35.	لنگي	2	10	سنڌوءَ مان وهي هلي ٿو ۽ بدو تپي کي پاڻي ڏئي ٿو.
36.	ريلو	1	9	سنڌوءَ مان وهي هلي ٿو ۽ بدو تپي کي پاڻي ڏئي ٿو.
37.	چؤبندي	1/4	9	سنڌوءَ مان وهي هلي ٿو ۽ بدو تپي کي پاڻي ڏئي ٿو.
38.	مڪاڪي	1	-	ناري جي شاخ بيد کي ڇڏي ٿو ۽ دادو ۽ سيوهڻ تعلقن کي ڌار ڪندڙ دنگ تي وهي ٿو.

## شاھ بندر ڊپٽي ڪليڪٽوريٽ (1876)

نمبر	واھ جو نالو	ڊيگھ (ميل)	ويڪر منهن وٽ فت	رمارڪ
1.	گنج بحر	11	14	مڪيه فيڊر. سنڌوءَ مان ٻنون ٽي ڀر وهي هلي ٿو، انهي ۽ لائقپور تپن کي پاڻي ڏئي ٿو، ديھ ٺٽي ڀر چوڙ ڪري ٿو.
2.	علي بحر	7	11	مڪيه فيڊر. سنڌوءَ مان ٻنون ٽي ڀر وهي هلي ٿو، انهي ۽ لائقپور تپن کي پاڻي ڏئي ٿو.
3.	چؤگرو	4	8	مڪيه فيڊر. سنڌوءَ مان ٻني ٽي ڀر وهي هلي ٿو، انهي ۽ لائقپور تپن کي پاڻي ڏئي ٿو.
4.	چھ گرو	6	8	مڪيه فيڊر. سنڌوءَ مان ٻني ٽي ڀر وهي هلي ٿو، انهي ۽ لائقپور تپن کي پاڻي ڏئي ٿو.
5.	مير واھ	11	10	مڪيه فيڊر. سنڌوءَ مان ٻني ويجهو وهي هلي ٿو، ٻني ۽ لائقپور تپن کي پاڻي ڏئي ٿو.
6.	پنياري، چنڊن شور ۽ وڏو گونگڙو	73	-	سنڌوءَ جي ڇاڙھ، ٻنن ۽ لائقپور تپن کي پاڻي ڏئي ٿو ۽ گونگڙي ڀر چوڙ ڪري ٿو.
7.	شيخ	8	9	پنياريءَ جي شاخ.
8.	محمود واھ	15	40	پنياريءَ جي شاخ.
9.	سونھري	7	10	پنياريءَ جي شاخ.
10.	گنج بحر	4	9	پنياريءَ جي شاخ.
11.	سيد واھ	5	6	پنياريءَ جو ڪڙيو.
12.	شاھ واھ	7	16	پنياريءَ جي شاخ.
13.	چنڊن	6	8	پنياريءَ جي شاخ.
14.	بگھياڙ	6	8	پنياريءَ جي شاخ.
15.	حيدر واھ	2	16	محمود واھ جي شاخ.
16.	گھاري	11	10	حيدر واھ جي شاخ.
17.	فاتحا	8	7	حيدر واھ جي شاخ.
18.	بچائو	1	6	حيدر واھ جو ڪڙيو.
19.	چاڳلا	1	6	بچائو واھ جو ڪڙيو.
20.	بگھياڙ	-	-	چاڳلا واھ جو ڪڙيو.
21.	چر	3	6	محمود واھ جو ڪڙيو.
22.	بچو	2	5	محمود واھ جو ڪڙيو.
23.	سيد واھ (وڏو)	6	12	چنڊن جي شاخ.
24.	تپائو	2	7	پنياريءَ جي شاخ.
25.	لاڏيا	3	8	پنياريءَ جي شاخ.
26.	سماڪي	2	6	پنياريءَ جو ڪڙيو.
27.	پال لغاري	3	6	پنياريءَ جو ڪڙيو.
28.	گھاري	11	18	پنياريءَ جي شاخ.
29.	راج واھ	2	7	گھاريءَ جي شاخ.

30.	شور واه	3	-	پنياريءَ جي شاخ.
31.	آڇو ڍنڍ	3	-	پنياريءَ جي شاخ.
32.	سيد واه (ننڍو)	3	8	چنڊڻ جي شاخ.
33.	چنڊڻ (نئين)	2	12	چنڊڻ جي شاخ.
34.	چيڇا	4	-	چنڊڻ جي شاخ.
35.	گونگڙي	7	-	سنڌوءَ جي هڪ پراڻي ڇاڙهه، هاڻ پاڻي پنياريءَ مان مليس ٿو.
36.	گونگڙو گهار	5	9	گونگڙي جي شاخ.
37.	رهاڙو	6	8	
38.	ماليا	8	10	وڏي گونگڙي جي شاخ.
39.	مير خانا	7	12	وڏي گونگڙي جي شاخ.
40.	ماڻڪي	2	8	وڏي گونگڙي جي شاخ.
41.	ڍرنو	3	8	وڏي گونگڙي جي شاخ.
42.	موري ملا پليٺو	3	8	وڏي گونگڙي جي شاخ.
43.	راج واه	1	11	وڏي گونگڙي جي شاخ.
44.	رونجهه	4	9	راج واه جي شاخ.
45.	کوچر پليٺو	4	6	راج واه جو ڪڙيو.
46.	آچر ڪڙو ٿهيم	1	8	راج واه جي شاخ.
47.	رڻ ملا	2	6	وڏي گونگڙي جو ڪڙيو.
48.	چابڪ	1	-	وڏي گونگڙي جو ڪڙيو.
49.	ڪرسر	2	6	وڏي گونگڙي جو ڪڙيو.
50.	بي گڻا	8	11	وڏي گونگڙي جي شاخ.
51.	چيچ نورو ميمڻ	-	-	وڏي گونگڙي جي شاخ.
52.	جهرڙو	2	5	
53.	گڏاپ	18	13	وڏي گونگڙي جي شاخ.
54.	پڇڙي	3	5	گڏاپ جو ڪڙيو.
55.	سري	3	5	مڪيه فيڊر، سنڌوءَ مان ٻني ٿي ڀر وهي هلي ٿو، انهيءَ لائقپور ٽپن کي پاڻي ڏئي ٿو ۽ ديھ خانپور ۾ ڇوڙ ڪري ٿو.
56.	ويڪي	2	6	گڏاپ جو ڪڙيو.
57.	شير خان	10	20	وڏي گونگڙي جي شاخ.
58.	کٽي	2	-	شير خان جو ڪڙيو.
59.	پٿيري	2	5	شير خان جو ڪڙيو.
60.	چنڊڻ	8	7	شير خان جو ڪڙيو.
61.	گهٽ	2	5	شير خان جو ڪڙيو.
62.	دوراهه	ٿر	2	شير خان جو ڪڙيو.
63.	چوٽي	4	6	شير خان جو ڪڙيو.
64.	ڪاجري ڍنڍ	3	-	چنڊڻ ۽ چوٽي جي شاخ.



.65	ڊاٻي	2	-	وڏي گونگڙي جي شاخ.
.66	لاڙڪا	5	10	وڏي گونگڙي جي شاخ.
.67	ياسري	2	-	وڏي گونگڙي جي شاخ.
.68	ڄمراهه	9	-	وڏي گونگڙي جي شاخ.
.69	ڇانگ	1	-	ڄمراهه جي شاخ.
.70	حاجيا	11	-	وڏي گونگڙي جي شاخ.
.71	آندورا	1	-	حاجيا جي شاخ.
.72	گهار درسار	1	-	حاجيا جي شاخ.
.73	موري ڪٿا	1	-	وڏي گونگڙي جي شاخ.
.74	ٽنگو	2	9	موري ڪٿا جي شاخ.
.75	سيد واه	2	9	وڏي گونگڙي جي شاخ.
.76	ڇنڊڻ نواب	2	13	وڏي گونگڙي جي شاخ.
.77	مولچند	17	22	مڪيه فيڊر. سنڌوءَ مان ٻني تپي ۾ وهي هلي ٿو، انهي ۽ ميرپور بٺوري تپن کي پاڻي ڏئي ٿو.
.78	بنورو	7	13	مولچند جي شاخ.
.79	چور واه	7	6	بٺوري جو ڪڙيو.
.80	جعفرا ڪلان	7	7	بٺوري جي شاخ.
.81	باراگرو	8	12	مڪيه فيڊر. سنڌوءَ مان ٻني تپي ۾ وهي هلي ٿو، انهي ۽ وٽل شاهه تعلقي جي تپن کي پاڻي ڏئي ٿو ۽ پوئين ۾ چوڙ ڪري ٿو.
.82	پنج گرو	2	-	باراگري جي شاخ.
.83	شاهه واه	6	8	باراگري جي شاخ.
.84	بچي	1	-	محمود واه جي شاخ.
.85	جرار	7	10	مڪيه فيڊر. سنڌوءَ مان ٻني تپي ۾ وهي هلي ٿو، انهي ۽ وٽل شاهه تعلقي جي تپن کي پاڻي ڏئي ٿو ۽ پوئين ۾ چوڙ ڪري ٿو.
.86	ڇنڊڻ	11	6	مڪيه فيڊر. سنڌوءَ مان ڪڏي وٽان وهي هلي ٿو ۽ وٽل شاهه تپي کي پاڻي ڏئي ٿو.
.87	راج واه	3	12	مڪيه فيڊر. سنڌوءَ مان بيبي تپي ۾ وهي هلي ٿو، وٽل شاهه ۽ رانٿا تپن کي پاڻي ڏئي ٿو.
.88	ڪمبرا	1	-	مڪيه فيڊر. سنڌوءَ مان رانٿا تپي ۾ ڪوٽ عالمو جي مٿان وهي هلي ٿو ۽ رانٿا تپي کي پاڻي ڏئي ٿو.
.89	ڇيلاڻي	1	-	مڪيه فيڊر.
.90	انڊ واه	2	7	مڪيه فيڊر. سنڌوءَ مان رانٿا تپي ۾ وهي هلي ٿو، جنهن کي پاڻي ڏئي ٿو.
.91	چر	2	6	مڪيه فيڊر. سنڌوءَ مان رانٿا تپي ۾ وهي هلي ٿو، جنهن کي پاڻي ڏئي ٿو.
.92	ڇهه گرو	7	-	مڪيه فيڊر. سنڌوءَ مان ٻني ويجهو وهي هلي ٿو، جنهن کي پاڻي ڏئي ٿو.
.93	ڪڙل	1	-	مڪيه فيڊر. سنڌوءَ مان رانٿا تپي ۾ وهي هلي ٿو، جنهن کي پاڻي ڏئي ٿو.
.94	نيسر ڪلان	5	12	مڪيه فيڊر. سنڌوءَ مان رانٿا تپي ۾ وهي هلي ٿو، انهي ۽ ولي شاهه تپن کي پاڻي ڏئي ٿو.

95.	هيڪڙا	1	8	مڪيه فيڊر. سنڌوءَ مان رانئا تپي ۾ وهي هلي ٿو، جنهن کي پاڻي ڏئي ٿو.
96.	ڪاردار	2	-	هيڪڙي جي شاخ.
97.	هيڪڙا	1	-	محمود واه جي شاخ.
98.	گهار	2	6	مڪيه فيڊر. سنڌوءَ مان رانئا تپي ۾ وهي هلي ٿو، جنهن کي پاڻي ڏئي ٿو.
99.	ماتلا (وڏو)	4	12	مڪيه فيڊر. سنڌوءَ مان رانئا تپي ۾ وهي هلي ٿو، جنهن کي پاڻي ڏئي ٿو.
100.	ماتلا (ننڍو)	1	5	وڏي ماتلا جو ڪريو.
101.	ڊينگاڻ	2	-	مڪيه فيڊر. سنڌوءَ مان پيلي ويجهو وهي هلي ٿو.
102.	مير سما	4	-	مڪيه فيڊر. سنڌوءَ مان پيلي ويجهو وهي هلي ٿو.
103.	مير واه	6	12	مڪيه فيڊر. سنڌوءَ مان رانئا تپي ۾ وهي هلي ٿو، انهي ۽ سجاول تپن کي پاڻي ڏئي ٿو.
104.	محمد واه	7	11	مڪيه فيڊر. سنڌوءَ مان سجاول تپي ۾ وهي هلي ٿو، جنهن کي پاڻي ڏئي ٿو.
105.	تڪتارام	5	-	مڪيه فيڊر. سنڌوءَ مان سيدپور ويجهو وهي هلي ٿو ۽ سجاول تپي کي پاڻي ڏئي ٿو.
106.	پوساڻو واه	5	11	مڪيه فيڊر. سنڌوءَ مان مرزا لغاري تپي ۾ وهي هلي ٿو، جنهن کي پاڻي ڏئي ٿو.
107.	ڇٽو (وڏو)	9	11	مڪيه فيڊر. سنڌوءَ مان مرزا لغاري تپي ۾ وهي هلي ٿو، جنهن کي پاڻي ڏئي ٿو.
108.	ڇٽو (ننڍو)	6	12	مڪيه فيڊر. سنڌوءَ مان مرزا لغاري تپي ۾ وهي هلي ٿو، جنهن کي پاڻي ڏئي ٿو.
109.	مرزا	7	11	مڪيه فيڊر. سنڌوءَ مان پاڏيپور ويجهو وهي هلي ٿو، جنهن تپي کي پاڻي ڏئي ٿو.
110.	سدا (وڏو)	4	12	مڪيه فيڊر. سنڌوءَ مان پاڏيپور تپي ۾ وهي هلي ٿو، جنهن کي پاڻي ڏئي ٿو.
111.	ستاھ	40	24	مڪيه فيڊر. سنڌوءَ مان ڳوٺ جمعو سومرو وٽان وهي هلي ٿو، گونگاڻي ۽ ستاھ تپن کي پاڻي ڏئي ٿو.
112.	سدا	2	7	ستاھ جي شاخ.
113.	چراڪي	3	6	ستاھ جي شاخ.
114.	سڪپور	3	6	ستاھ جي شاخ.
115.	راج واه	5	10	ستاھ جي شاخ.
116.	هتيما	4	5	ستاھ جو ڪڙيو.
117.	گهار	22	13	مڪيه فيڊر. سنڌوءَ مان پاڏيپور تپي ۾ وهي هلي ٿو، انهي ۽ شاھ بندر تپن کي پاڻي ڏئي ٿو.
118.	کانٽو (وڏو)	24	25	مڪيه فيڊر. سنڌوءَ مان گونگاڻي تپي ۾ وهي هلي ٿو، انهي ۽ شاھ بندر تپن کي پاڻي ڏئي ٿو ۽ شاھ بندر تپي ۾ چوڙ ڪري ٿو.
119.	کلڻ	3	5	کانٽو جي شاخ.
120.	نصير	3	6	کانٽو جي شاخ.
121.	ڍانگ واه	4	7	کانٽو جي شاخ.
122.	رحيم	3	-	کانٽو جي شاخ.
123.	علي واه	4	8	کانٽو جي شاخ.

124.	پُور واه	7	8	ڪانتي جي شاخ.
125.	مير ڪلان	6	8	ڪانتي جي شاخ.
126.	مير وڏو	2	-	ڪانتي جي شاخ.
127.	مير ڪانتو	2	7	ڪانتي (وڏو) جي شاخ.
128.	قتر	1	-	مير ڪانتو جي شاخ.
128.	حسن علي	4	6	مڪيه فيڊر. سنڌوءَ مان گونگاڻي ويجهو وهي هلي ٿو، انهي تي ڪي پاڻي ڏئي ٿو.
130.	اله ڪاهي	2	6	مڪيه فيڊر. سنڌوءَ مان گونگاڻي ويجهو وهي هلي ٿو، انهي تي ڪي پاڻي ڏئي ٿو.
131.	پير واه گونگاڻي	3	-	مڪيه فيڊر. سنڌوءَ مان گونگاڻي ويجهو وهي هلي ٿو، انهي تي ڪي پاڻي ڏئي ٿو.
132.	ڪانتو (ننڍو)	2	7	مڪيه فيڊر. سنڌوءَ مان گونگاڻي ويجهو وهي هلي ٿو، انهي تي ڪي پاڻي ڏئي ٿو.
133.	اُچ	2	-	مڪيه فيڊر. سنڌوءَ مان گونگاڻي ويجهو وهي هلي ٿو، انهي تي ڪي پاڻي ڏئي ٿو.
134.	جهور واه	2	8	مڪيه فيڊر. سنڌوءَ مان جلباڻي تي ڀر وهي هلي ٿو، جنهن کي پاڻي ڏئي ٿو.
135.	پنگ پٽڻ	1	-	جهور واه جي شاخ.
136.	پير واه (نئون)	2	6	مڪيه فيڊر. سنڌوءَ مان جلباڻي تي ڀر وهي هلي ٿو، جنهن کي پاڻي ڏئي ٿو.
137.	موري شورا	2	6	مڪيه فيڊر. سنڌوءَ مان جلباڻي تي ڀر وهي هلي ٿو، جنهن کي پاڻي ڏئي ٿو.
138.	تين گزا جيئند	2	6	مڪيه فيڊر. سنڌوءَ مان پنج گزي جي مٿان وهي هلي ٿو، جلباڻي تي ڪي پاڻي ڏئي ٿو.
139.	پنج گزا ڪلان	4	16	مڪيه فيڊر. سنڌوءَ مان شاه بندر تي ڀر وهي هلي ٿو، جنهن کي پاڻي ڏئي ٿو.
140.	ڪوڏاريو	5	10	پنج گزي جي شاخ.
141.	تين گزا	1	7	پنج گزي جي شاخ.
142.	سپلاڊ	2	6	پنج گزي جي شاخ.
143.	هڙنڊ	2	-	پنج گزي جي شاخ.
144.	پنج واه	4	7	پنج گزي جي شاخ.
145.	چؤگڙو	3	7	مڪيه فيڊر. سنڌوءَ مان شاه بندر تي ڀر وهي هلي ٿو، جنهن کي پاڻي ڏئي ٿو.
146.	مال درياءَ	24	-	مڪيه فيڊر. سنڌوءَ مان ڀڳهاڻ ويجهو وهي هلي ٿو، شاه بندر ۽ مٿي تي ڪي پاڻي ڏئي ٿو.
147.	سياربت	1	6	مال درياءَ جو ڪڙيو.
148.	ڪدارڻ	3	6	مال درياءَ جو ڪڙيو.
149.	خير	11	-	مال درياءَ جو ڪڙيو.
150.	ٽيلنگ (پراڻو)	4	-	مڪيه فيڊر. سنڌوءَ مان مٿي ۽ ويجهو وهي هلي ٿو، مٿي تي ڪي پاڻي ڏئي ٿو.
151.	موسي	3	-	مڪيه فيڊر. سنڌوءَ مان مٿي ۽ ويجهو وهي هلي ٿو، مٿي تي ڪي پاڻي ڏئي ٿو.
152.	درياءَ	17	-	مڪيه فيڊر. سنڌوءَ مان مٿي ۽ ويجهو وهي هلي ٿو، مٿي تي ڪي پاڻي ڏئي ٿو.

## شڪارپور ڊويزن ۾ سرڪاري واهن جي لسٽ انهن بابت ٻي ڄاڻ سان گڏ (1876)

نمبر	واھ جو نالو	ڊيگھ (ميل)	ويڪر منهن وٽ فٽ	رمارڪ
.1	سنڌ	37	60	ڪوٽ شاھو ڍنڍ مان ٽي منهن اٿس، سکر ۽ شڪارپور تعلقن جي وچ تي شاھپور ڳوٺ وٽان وهي ٿو.
.2	بيگاري (وڏو)	...	...	هي واه فرنٽيئر (جيڪب آباد) ضلعي جي انتظاميا جي هٿن هيٺ آهي (هن بابت سرحد ضلعي ۾ ڏسو).
.3	بيگاري (ننڍو)	6	12	سنڌ واه جي هڪ شاخ آهي ۽ شڪارپور تعلقي جي ڏاکڻي ڀاڱي کي پاڻي ڏئي ٿو.
.4	رئيس واه	6	14	سنڌ واه جي هڪ شاخ آهي ۽ شڪارپور تعلقي جي ڏاکڻي ڀاڱي کي پاڻي ڏئي ٿو.
.5	علي بحر	24	22	نوشهرو ابڙو تعلقي کي پاڻي ڏئي ٿو.
.6	فضل بحر	4	24	نوشهرو ابڙو تعلقي کي پاڻي ڏئي ٿو.
.7	گهاڙ	6	60	تمام وڏو واه آهي، پر هن جا رڳو ڇهه ميل هن ڊويزن ۾ آهن. وڌيڪ مناسب اهو آهي ته هي لاڙڪاڻي ضلعي جو واه آهي.
.8	سکر	76	24	مڪيه فيڊر. سکر ۽ نوشهرو ابڙو تعلقن جي وچان اٽڪل 39 ميل وهي ٿو.

## شڪارپور ڊويزن ۾ سرڪاري واه

نمبر	واھ جو نالو	ڊيگھ (ميل)	ويڪر منهن وٽ فٽ	رمارڪ
.1	مرزا واه	8	16	سنڌ واه مان شڪارپور تعلقي ۾ ڦٽي نڪري ٿو، مهڙو ماڙي ٻوڏ جي ڪري ڪجهه سالن تائين بيڪار پيو رهيو.
.2	مير واه	12	34	نوشهرو ابڙو تعلقي مان مونگر واه تي سنڌ واه جي پڇڙيءَ مان نڪري ٿو، درن واري هڪ موري اٿس.
.3	مونگر واه	19	25	نوشهرو ابڙو تعلقي مان ڪوٽ حبيب ڳوٺ وٽان سنڌ واه مان نڪري ٿو، درن واري هڪ موري اٿس.
.4	چٽي واه	4	45	گڙنگ (يا مشاهه) مان سکر تعلقي ۾ نڪري ٿو.
.5	رجيت واه	5	41	گڙنگ (يا مشاهه) مان سکر تعلقي ۾ نڪري ٿو، ربن ۽ ڳڙهي آڏو شاھ ڳوٺن جي ويجهو وهي ٿو.
.6	گڙنگ واه	13	32	مشاهه واه يا گڙنگ مان سکر تعلقي ۾ نڪري ٿو، درن واريون ٻه موريون اٿس، سکر بئراج پڇڙي وڏي ڇڏيس.
.7	اسڪر واه	5	16	رجيت واه مان سکر تعلقي ۾ نڪري ٿو، چڪ ڳوٺ هن واه تي آهي.
.8	گن واه	6	10	چٽي واه، تعلقو سکر، مان نڪري ٿو.
.9	شور واه	4	5	شڪارپور تعلقي مان شور واه ڍنڍ جي اترئين ڪپ تي نڪري ٿو، وڏايو ۽ ويڪرو ڪيو ويو.
.10	فيض واه	12	7	بيگاري وڏو، تعلقو شڪارپور، مان نڪري ٿو.
.11	گواز واه	4	10	بيگاري وڏو، تعلقو شڪارپور، مان نڪري ٿو.
.12	دوست واه	13	12	بيگاري وڏو، تعلقو شڪارپور، مان نڪري ٿو.
.13	همايون واه	6	9	بيگاري وڏو، تعلقو شڪارپور، مان نڪري ٿو.
.14	جاڳڻ واه	9	12	بيگاري وڏو، تعلقو شڪارپور، مان نڪري ٿو.
.15	ياسين واه	8	22	سنڌ واه، تعلقو نوشهرو ابڙو، مان نڪري ٿو.
.16	رحيم واه	15	25	بيگاري وڏو، تعلقو شڪارپور، مان نڪري ٿو.



## ٽنڊو (ٽنڊو محمد خان) ڊپٽي ڪليڪٽوريٽ (1876)

نمبر	واه جو نالو	ڊيگهه (ميل)	ويڪر منهن وٽ فٽ	رمارڪ
1.	گوني	69	122	ساڳيو ڦليلي هلي پيو، سنڌوءَ مان نڪري ٿو، ٻيڙي هلڻ جو ڳو اونهو آهي ۽ ديرو محبت ۽ ٽنڊو باگو تعلقن وٽان گوني ۽ بدين تعلقن ۾ ورهائجي وڃي ٿو.
2.	ڦليلي (پراڻو)	6	18	هن وقت گاجا جو منهن، ٻيڙي هلڻ جو ڳو اونهو آهي.
3.	دودو	3 3/4	6	گوني جو ڪڙيو، سيدپور تپي کي پاڻي ڏئي ٿو.
4.	ڏڏ واه	21 1/4	14	گوني جي شاخ، گل محمد زور تپي کي پاڻي ڏئي ٿو.
5.	ملوڪ واه	7 3/4	7	ڏڏ واه جي شاخ، گل محمد زور تپي کي پاڻي ڏئي ٿو.
6.	خان واه	4 3/4	6	ڏڏ واه جي شاخ، گل محمد زور تپي کي پاڻي ڏئي ٿو.
7.	شير واه	7 1/4	9	ڏڏ واه جي شاخ، گل محمد زور تپي کي پاڻي ڏئي ٿو.
8.	گهاري	4 3/4	7	ڏڏ واه جي شاخ، گل محمد زور تپي کي پاڻي ڏئي ٿو.
9.	پنجتتا واه	9	8	علي بحر جي شاخ، گل محمد زور تپي کي پاڻي ڏئي ٿو.
10.	علي بحر	16	26	گوني جي شاخ، ڪجهه ڀاڱو ٻيڙي هلڻ جو ڳو اونهو اٿس، حاجي ساوڻ ۽ گل محمد زور تپن کي پاڻي ڏئي ٿو.
11.	پير واه	16 1/4	16	گوني جي شاخ، ڪجهه ڀاڱو ٻيڙي هلڻ جو ڳو اونهو اٿس، حاجي ساوڻ ۽ گل محمد زور تپن کي پاڻي ڏئي ٿو.
12.	مبارڪ واه	10	11	گوني جي شاخ، غلام حيدر تپي کي پاڻي ڏئي ٿو.
13.	بوهاولي	3	6	گوني جي شاخ، غلام حيدر تپي کي پاڻي ڏئي ٿو.
14.	جگسي	3 1/2	11	گوني جي شاخ، غلام حيدر تپي کي پاڻي ڏئي ٿو.
15.	شاه واه	19	13	گوني جي شاخ، غلام حيدر ۽ جوسو جاڪرو تپن کي پاڻي ڏئي ٿو.
16.	امام واه	42 1/2	24	گوني جي شاخ، 20 ميلن تائين ٻيڙي هلڻ جو ڳو اونهو آهي، حاجي ساوڻ، گل محمد زور، سرمت لغاري، ڪرم خان جمالي ۽ ڏڏ تپن کي پاڻي ڏئي ٿو.
17.	دوڪياھ	12 3/4	14	گوني جي شاخ، ٻيڙي هلڻ جو ڳو اونهو ناهي، جمعو جاڪرو ۽ تلوڪهر تپن کي پاڻي ڏئي ٿو.
18.	محراب	4 3/4	6	گوني جو ڪڙيو، حاجي ساوڻ تپي کي پاڻي ڏئي ٿو.
19.	چنڊڻ	3	6	گوني جو ڪڙيو، حاجي ساوڻ تپي کي پاڻي ڏئي ٿو.
20.	جماهيرو	4 3/4	9	گوني جي شاخ، کڏو تپي کي پاڻي ڏئي ٿو.
21.	شير واه ڪوپري	3	7	گوني جي شاخ، ڪجهه ڀاڱو ٻيڙي هلڻ جو ڳو اونهو اٿس، ڪرم خان جمالي، ڏڏ، حاجي ساوڻ ۽ سرمت لغاري تپن کي پاڻي ڏئي ٿو.
22.	مولچند	20 1/2	25	گوني جي شاخ، ڪجهه ڀاڱو ٻيڙي هلڻ جو ڳو اونهو اٿس، ڪرم خان جمالي، ڏڏ، حاجي ساوڻ ۽ سرمت لغاري تپن کي پاڻي ڏئي ٿو.
23.	امام واه	2 1/2	6	گوني جو ڪڙيو، ڪرم خان جمالي تپي کي پاڻي ڏئي ٿو.
24.	فضل الله	3 1/4	6	گوني جو ڪڙيو، ڪرم خان جمالي تپي کي پاڻي ڏئي ٿو.
25.	مير واه (تلوڪهر)	21 1/2	22	گوني جي شاخ، سڄو سڄو ٻيڙي هلڻ جو ڳو اونهو آهي، تلوڪهر، کڏو، بدين، جمعو جاڪرو ۽ غلام حيدر تپن کي پاڻي ڏئي ٿو.
26.	راج واه	5	10	مير واه جي شاخ، کڏو ۽ تلوڪهر تپن کي پاڻي ڏئي ٿو.

27.	گهاري مندر	28 <sup>3</sup> / <sub>4</sub>	18	مير واه جي شاخ، ڪجهه ڀاڱو ٻيڙي هلڻ جو ڳو اونهو اٿس، لٽاري، سيراڻي ۽ بدين تپن کي پاڻي ڏئي ٿو.
28.	نصير واه	30 <sup>3</sup> / <sub>4</sub>	32	گوني جي شاخ، سڄو جو سڄو ٻيڙي هلڻ جو ڳو اونهو آهي، سڙو ڪلڻي، ڪرم خان جمالي، خيرپور ۽ ڏڏ تپن کي پاڻي ڏئي ٿو.
29.	ماڻڪ واه	13 <sup>1</sup> / <sub>2</sub>	34	گوني جي شاخ، ٻيڙي هلڻ جو ڳو اونهو آهي، سڙو ڪلڻي تپي کي پاڻي ڏئي ٿو.
30.	لنڊو	6	11	ماڻڪ واه جي شاخ، سڙو ڪلڻي ۽ خيرپور تپن کي پاڻي ڏئي ٿو.
31.	اشوان واه	9	11	ماڻڪ واه جي شاخ، سڙو ڪلڻي ۽ خيرپور تپن کي پاڻي ڏئي ٿو.
32.	مير واه	16	16	ماڻڪ واه جي شاخ، ڪجهه ڀاڱو ٻيڙي هلڻ جو ڳو اونهو اٿس، پنگريو، خيرپور ۽ ڪلڻي تپن کي پاڻي ڏئي ٿو.
33.	شادي (وڏو)	13 <sup>3</sup> / <sub>4</sub>	30	گوني جي شاخ، سڄو جو سڄو ٻيڙي هلڻ جو ڳو اونهو آهي، مٿين تپن کي پاڻي ڏئي ٿو.
34.	بنادور	7 <sup>3</sup> / <sub>4</sub>	30	شادي جي شاخ، پنگريو تپي کي پاڻي ڏئي ٿو.
35.	باغ واه	12 <sup>1</sup> / <sub>2</sub>	15	شادي جي شاخ، ڪجهه ڀاڱو ٻيڙي هلڻ جو ڳو اونهو اٿس، خيرپور ۽ پنگريو تپن کي پاڻي ڏئي ٿو.
36.	شادي (ننڍو)	16	15	شادي جي شاخ، پنگريو تپي کي پاڻي ڏئي ٿو.
37.	سدا	7 <sup>1</sup> / <sub>2</sub>	8	گوني جي شاخ، ڪڏو تپي کي پاڻي ڏئي ٿو.
38.	قاضي	29 <sup>3</sup> / <sub>4</sub>	24	گوني جي شاخ، سڄو جو سڄو ٻيڙي هلڻ جو ڳو اونهو آهي، بدين، ڪڏو، لٽاري ۽ بهدمي تپن کي پاڻي ڏئي ٿو.
39.	نور واه	10	10	قاضي جي شاخ، بهدمي تپي کي پاڻي ڏئي ٿو.
40.	گنج بحر	7 <sup>1</sup> / <sub>2</sub>	9	قاضي جي شاخ، بهدمي تپي کي پاڻي ڏئي ٿو.
41.	علي بحر	19 <sup>1</sup> / <sub>4</sub>	13	گوني جي شاخ، ڪجهه ڀاڱو ٻيڙي هلڻ جو ڳو اونهو اٿس، ونگو ۽ پنگريو تپن کي پاڻي ڏئي ٿو.
42.	گهار-لٽاري	4 <sup>3</sup> / <sub>4</sub>	12	گوني جي شاخ، نندو شهر ۽ لٽاري تپن کي پاڻي ڏئي ٿو.
43.	علي واه	7	8	گهار-لٽاري جي شاخ، لٽاري تپي کي پاڻي ڏئي ٿو.
44.	لاڪيا	4 <sup>3</sup> / <sub>4</sub>	6	گهار-لٽاري جو ڪڙيو، لٽاري تپي کي پاڻي ڏئي ٿو.
45.	محراب	5 <sup>1</sup> / <sub>4</sub>	6	گهار-لٽاري جو ڪڙيو، لٽاري تپي کي پاڻي ڏئي ٿو.
46.	گهار ڪيڏ	6 <sup>1</sup> / <sub>2</sub>	10	گوني جي شاخ، نندو شهر ۽ لٽاري تپن کي پاڻي ڏئي ٿو.
47.	راج واه	8	8	گهار راڌڻ جي شاخ، راڌڻ ۽ لٽاري تپن کي پاڻي ڏئي ٿو.
48.	ونگي	10 <sup>1</sup> / <sub>2</sub>	12	گوني جي شاخ، ونگو ۽ نندو شهر تپن کي پاڻي ڏئي ٿو.
49.	سنهي گوني	11	14	گوني جي شاخ، ڪجهه ڀاڱو ٻيڙي هلڻ جو ڳو اونهو اٿس، نندو شهر ۽ راڌڻ تپن کي پاڻي ڏئي ٿو.
50.	شير واه	5 <sup>1</sup> / <sub>2</sub>	10	سنهي جي شاخ، نندو شهر تپي کي پاڻي ڏئي ٿو.
51.	مير واه	7	6	سنهي جو ڪڙيو، نندو شهر ۽ راڌڻ تپن کي پاڻي ڏئي ٿو.
52.	شير واه	23 <sup>3</sup> / <sub>4</sub>	16	گوني جي شاخ، ڪجهه ڀاڱو ٻيڙي هلڻ جو ڳو اونهو اٿس، نندو شهر ۽ ونگو تپن کي پاڻي ڏئي ٿو.
53.	علي واه	22	16	گوني جي شاخ، ڪجهه ڀاڱو ٻيڙي هلڻ جو ڳو اونهو اٿس، نندو شهر ۽ راڌڻ تپن کي پاڻي ڏئي ٿو.
54.	گاڇا	45	18	پراڻو قلبي لڳيتو، سڄو جو سڄو ٻيڙي هلڻ جو ڳو اونهو آهي، ڪاتيار، غلام حيدر، بلڙي، اڳڙي ۽ ڪور واه تپن کي پاڻي ڏئي ٿو.
55.	ڄام واه	14	8	گاڇا جي شاخ، غلام حيدر ۽ اڳڙي تپن کي پاڻي ڏئي ٿو.
56.	پنجتنش	4	9	گاڇا جي شاخ، بلڙي تپي کي پاڻي ڏئي ٿو.

57.	راهه واه	6 ¼	12	گاڄا جي شاخ، اڳڙي تپي کي پاڻي ڏئي ٿو.
58.	ماڻڪ واه	6	8	گاڄا جي شاخ، اڳڙي تپي کي پاڻي ڏئي ٿو.
59.	سيداھ	2	14	
60.	مير واه ڏڪ	10 ¾	8	سيداھ جي شاخ، اڳڙي ۽ ڪور واه تپن کي پاڻي ڏئي ٿو.
61.	ڪور واه	4 ¾	8	گاڄا جي شاخ، ڪور واه تپي کي پاڻي ڏئي ٿو.
62.	چوٽاڪي	3	5	ڪور واه جو ڪڙيو، ڪور واه تپي کي پاڻي ڏئي ٿو.
63.	شير واه	8	11	گاڄا جي پڇڙي، ڪور واه تپي کي پاڻي ڏئي ٿو.
64.	پنادور	4	6	شير واه جو ڪڙيو، ڪور واه تپي کي پاڻي ڏئي ٿو.
65.	پيرزو واه	4	8	شير واه جي شاخ، ڪور واه تپي کي پاڻي ڏئي ٿو.
66.	مير واه	3	8	سنڌوءَ مان مکيه فيڊر، گوني تعلقي کي پاڻي ڏئي ٿو.
67.	واسينگ واه	4 ½	8	سنڌوءَ مان مکيه فيڊر، خيرپور ۽ کاتيار تپن کي پاڻي ڏئي ٿو.
68.	نور واه	5	11	سنڌوءَ مان مکيه فيڊر، کاتيار تپي کي پاڻي ڏئي ٿو.
69.	حسن علي واه	13	13	سنڌوءَ مان مکيه فيڊر، ڪوڪر ۽ ڍانڍي تپن کي پاڻي ڏئي ٿو.
70.	ڪاھر واه	14	16	سنڌوءَ مان مکيه فيڊر، ڪوڪر ۽ ڍانڍي تپن کي پاڻي ڏئي ٿو.
71.	ڪوڪر واه	5 ½	12	سنڌوءَ مان مکيه فيڊر، کاتيار ۽ ڪوڪر تپن کي پاڻي ڏئي ٿو.
72.	ڏڙڪو	10	12	سنڌوءَ مان مکيه فيڊر، کاتيار ۽ ڪوڪر تپن کي پاڻي ڏئي ٿو.
73.	بگھياڙ	6	9	سنڌوءَ مان مکيه فيڊر، ڍانڍي تپي کي پاڻي ڏئي ٿو.
74.	مولچند	17	22	سنڌوءَ مان مکيه فيڊر، ڪجهه ڀاڱو ٻيڙي هلڻ جو ڳو اونھو اٿس، ڍانڍي تپي کي پاڻي ڏئي ٿو.
75.	مير واه (پراڻو)	8	6	مولچند جي شاخ، ڍانڍي ۽ بلڙي تپن کي پاڻي ڏئي ٿو.
76.	مير واه (نئون)	7 ½	10	مولچند جي شاخ، ڍانڍي ۽ بلڙي تپن کي پاڻي ڏئي ٿو.
77.	ڏتا	5	9	مولچند جي شاخ، ڍانڍي ۽ بلڙي تپن کي پاڻي ڏئي ٿو.
78.	ڪابرا	3	6	ڏتا جي شاخ، بلڙي تپي کي پاڻي ڏئي ٿو.
79.	نصير واه	3 ½	9	مولچند جي شاخ، ڍانڍي ۽ بلڙي تپن کي پاڻي ڏئي ٿو.
80.	قبولا	3 ¾	6	نصير واه جي شاخ، بلڙي تپي کي پاڻي ڏئي ٿو.
81.	ساجن	8 ½	8	نصير واه جي شاخ، ڍانڍي ۽ بلڙي تپن کي پاڻي ڏئي ٿو.
82.	جوبا	8 ¾	10	مولچند جي شاخ، ڪور واه تپي کي پاڻي ڏئي ٿو.
83.	سرفراز واه	36	18	سنڌوءَ مان مکيه فيڊر، ديرو محبت تعلقي جي گل محمد زور ۽ گجو تپن کي پاڻي ڏئي ٿو، هن ضلعي ۾ هن واه جي رڳو پڇڙي آهي.
84.	لنڊو بگمال	9	15	سرفراز واه جي شاخ، گجو تپي کي پاڻي ڏئي ٿو.
85.	چوگرو گجو	7 ¾	8	سرفراز واه جي شاخ، گجو تپي کي پاڻي ڏئي ٿو.
86.	چوگرو ڳاڙھو	5 ¼	8	سرفراز واه جي شاخ، گجو ۽ سرمت لغاري تپن کي پاڻي ڏئي ٿو.

87.	مريد واه	8	12	سرفراز واه جي شاخ، گجو تپي کي پاڻي ڏئي ٿو.
88.	نانگناڻي	9 1/2	8	گهلو واه جي شاخ، رڳو پڇڙي آهي، گجو تپي کي پاڻي ڏئي ٿو.
89.	مريد واه	5	6	نانگناڻي واه جي شاخ، رڳو پڇڙي آهي، گجو تپي کي پاڻي ڏئي ٿو.

## ٽنڊي ڊويزن ۾ جاگيرداري واه

نمبر	واه جو نالو	ڊيگهه (ميل)	ويڪر منهن وٽ فٽ	مارڪ
1.	امام واه	40	20	گوني تعلقي مان مير غلام شاهه شهنشاهي جي جاگير ۾ نڪري ٿو.
2.	علي بحر	7 3/4	13	گوني تعلقي مان نڪري ٿو.
3.	پانڊيا واه	6	12	گوني تعلقي مان نڪري ٿو.
4.	لنڊو	5	14	گوني تعلقي مان نبي بخش مري جي جاگير ۾ نڪري ٿو.
5.	هڏاچر	6	16	گوني مان ٽنڊو باگو تعلقي ۾ مير غلام حسين شهدادائي جي جاگير مان نڪري ٿو.
6.	گهار شراڪت	5	14	گوني مان ٽنڊو باگو تعلقي ۾ نڪري ٿو.
7.	جُهڙ واه	4	12	مولچند مان ٽنڊو باگو تعلقي ۾ مير ولي محمد باگاڻي جي جاگير مان نڪري ٿو.

## ناري ضلعي ۾ واهن جي لسٽ (1876)

نمبر	واه جو نالو	ڊيگهه (ميل)	ويڪر منهن وٽ فٽ	مارڪ
1.	منڙائو	123	56	مڪي ڍنڍ مان نڪري ٿو ۽ سانگهڙ، کپرو ۽ عمرڪوٽ تعلقن جي وچان وهي ٿو.
2.	دين واه	15	24	ناري جي شاخ، سانگهڙ تعلقي کي پاڻي ڏئي ٿو.
3.	هيڙن واه	2 1/4	6	ناري جي شاخ، سانگهڙ تعلقي کي پاڻي ڏئي ٿو.
4.	شهداد واه (ننڍو)	2 3/4	8	شهداد واه (وڏو) جي شاخ.
5.	شهداد واه (وڏو)	1	8	حيدرآباد ڪليڪٽوريٽ جي هڪ واه شاهه واه مان نڪري ٿو.
6.	خير واه	4	8	شهداد واه (وڏو) جي شاخ.
7.	ٿر	24	34	اڀرندي ناري مان نڪري ٿو ۽ ٻيا به واه شاخون آهن.
8.	عمرڪوٽ (شاخ)	10	32	
9.	چور (شاخ)	10	13	
10.	سلور واه	10 1/2	22	حيدرآباد ڪليڪٽوريٽ جي هڪ واه نصير واه جي شاخ.
11.	چوڙو	4 1/2	12	باغي واه جي شاخ.
12.	باغي واه	6 3/4	22	نيسر واه جي شاخ.
13.	پراڻ	40	-	ڪنهن آڳاٽي درياءَ جو ٻيٽ سمجهيو وڃي ٿو. حيدرآباد ڪليڪٽوريٽ جا ڪيترائي واه جهڙوڪ علي واه، علي بحر ۽ نصير واه پراڻ ۾ چوڙ ڪن ٿا.



## سنڌ جا شهر ۽ وسنديون: سنڌو درياءَ سرشتي جي وهڪرن ۾ ڦيرا اچڻ سبب انهن جو وسڻ ۽ ڦٽڻ (3,500 ق. م \_ 1843ع)

ناهيل گس سان، جيڪو سنڌ کس (Sindh Hollow) ڪري ڄاتو وڃي ٿو، ڍورن ۽ تراين جو هڪ سلسلو ٺاهي ڇڏيو. گڙهي خيري ۽ شهدادڪوٽ کان هيٺ واريون ترايون ۽ حمل ۽ منڇر ڍنڍون انهي نڪر جي ئي تخليق آهن. سيوهڻ کان هيٺ وڏيون سهڪاري نئون آهن: سن، ٻارڻ، ڪلڻ ۽ جنگشاهي. جيتوڻيڪ اهي سڄو سال ناهن وهنديون، پر اڪثر سالن ۾ 100,000 ڪيوسڪن جو وڏو ۽ وڏو نڪر آڻينديون آهن ۽ سنڌوءَ ۾ چوڙ ڪنديون آهن. جنهن ڇٽي انداز ۾ اهي سنڌوءَ ۾ چوڙ ڪنديون آهن، تنهن جو اندازو هنن حقيقتن مان لڳائي سگهجي ٿو:

- سن جو شهر سنڌوءَ جي اولاهين بند تي بيٺل آهي، پر شهر سنڌوءَ جي پاڻڪ کان ڪيترن سون سالن کان بچندو آيو آهي. درياءَ اولهه پاسي رڳو ڪجهه فٽ به وڃي نٿو سگهي، ڇاڪاڻ ته سن ويجهو سنڌو درياءَ ۾ چوڙ ڪندڙ سن نئون درياءَ جي پيرين ڪنڌيءَ کي کائي پاڻيءَ کي ڀرتي ڏکي ڇڏيندي آهي. انهي جي چوڙ ڪرڻ مهل سنڌوءَ جو ميرانجهڙو پاڻي رڳو اوپارين ڀر تي ڏسڻ ۾ ايندو آهي ۽ اولاهين ڀر تي رڳو سن نئون جو لڙائو ناسي پاڻي هوندو آهي.
- لڳ ڀڳ ساڳيو ئي ڪم ٻارڻ جو سنڌوءَ تي اونگر ويجهو آهي ۽ ٻارڻ جي ٿورن سان ئي جهرڪ شهر سنڌوءَ جي پاڻڪ کان 2,000 سالن کان بچندو آيو آهي.
- ڪينجهر ڍنڍ کي روڏ ۽ ڪلڻ مينهن ڌارائون سنڀالينديون پيون اچن، جن درياءَ ۾ وڃي پوڻ کان پهريان مٽي روڙي اها ترائي ٺاهي هئي.
- جنگشاهي نئون به ساڳيو ڪم ڪيو ۽ ڪلري ۽ هاليجي ڍنڍن واريون ترايون ٺاهيائين.

لوڻي ۽ اوڀر وارين بين ڌارائون جي ڪهاڻي به گهٽ ڊرامائي ناهي. انهن سنڌ جو هاڻوڪو اوڀاريون تر سڏجندڙ رڻ، هند مهارڻ جو ڀاڱو، ڌرتي جوڙ جڳن دوران جوڙيو. درشادوتي-سرسوتي سلسلو پلائيسٽوسين جڳ دوران لوڻي ۾ چوڙ ڪندو هو. انهي وچولي پلائيسٽوسين جڳ دوران هاڻوڪي

زراعت ٿي اها ايجاد هئي، جنهن آباد زندگيءَ، ڳوٺن، گسن ۽ واپار جي وات ڏيکاري. زراعت کي ريجائيءَ جي اچڻ سان هڪ وڏي ٽيڪ ملي ۽ اها شهرن جي اوسر، مال جي آڻڻ نيٺ جي نون طريقن ۽ شهرن وچ ۾ توڻي ڏيهان ڏيهي واپار ڏانهن وڻي وئي. ان ليڪي ريجائي تاريخ وسندين جي تاريخ سان سنئين سڌي ڳنڍيل آهي. سنڌو درياءَ پنهنجو وهڪرو مٽائيندو هو ته وسندين، گسن ۽ واپار ۾ تمام وڏا ڦيرا آڻي ڇڏيندو هو ۽ ماڻهن کي هڪ هنڌان ٻئي هنڌ لڏي وڃڻ تي مجبور ڪري ڇڏيندو هو. شهرن ۽ وسندين ۾ 6,500 ق. م کان هن مهل تائين آيل وڏن ڦيرن جي ڄاڻ هتي ڏجي ٿي.

سنڌو درياءَ سرشتي ۾ نرڳو سندس سهڪاري ست درياءَ: سوات، ڪابل، جهلم، چناب، راوي، بياص ۽ ستلج، پر سندس گهٽ ڄاتل سهڪاري: اولاهين ٽڪرين مان ايندڙ ڌارائون ۽ آراولي جو نڪر آڻيندڙ لوڻي ماٿريءَ جا ٻيا درياءَ پڻ اچي وڃن ٿا.

سنڌ جي اولاهين ٽڪرين (ڪوهستان) جي مينهن تي وهندڙ نئين جو اثر اڄ سوڌو محسوس ڪري سگهجي ٿو. اهي هر سال طوفاني يا تڪي وهڪري واري ٻوڏ آڻينديون آهن ۽ ٽڪرين کي روڙي جهجهو لٽ ساڻ ڪڍي آڻي ميدان علائقن ۾ سڙينديون آهن. الهندي سنڌ ۾ جابلو ماٿريءَ واريون بنيون نج پڇ انهن ٽن درجن کان وڌيڪ ڌارائون جو ٿي دان آهن. هنن منجهان وڏيون آهن اتر سنڌ ۾ مولا، مزاراڻي، سيتا ۽ گاج، جنهن کي ٽيڪ پراڻيندي آهي بلوچستان جي بولان. ڪنهن زماني ۾ بولان، منڇر ڍنڍ رستي، سنڌوءَ ۾ هاڻوڪي سيوهڻ شهر جي ڏکڻ-اوڀر پاسي وٽ چوڙ ڪندي هئي. ٻيون ڌارائون بولان جون سهڪاري هيون. 9,000 کان 4,000 سال کن اڳ انهن هڪ ٻارهو وهندڙ ڌارا ٺاهي ڇڏي هئي. اولهه پاسي کان ايندڙ هنن سهڪاري نئين پاران لٽ آڻي سڻ سبب اها ڌارا اڀرندي پاسي رڙهندي وئي. اها ڌارا سنڌو سنڌوءَ ۾ پاڻ ۾ پڻ سيوهڻ کان گهڻو مٿان چوڙ ڪري سگهي ها، پر نه پئي ڪري سگهي، ڇاڪاڻ ته سنڌوءَ جي هڪ ٻارهو وهندڙ الهندي ڇاڙهه، جنهن ۾، مينهن واچ جي زور وارن ڏينهن کي ڇڏي، هن کان گهڻو وڌيڪ پاڻي هوندو هو. سنڌوءَ جي اها الهندي ڇاڙهه سنڌوءَ جي مُڪ ڌارا کان ڪجهه پنڌ وٺي رکندي پئي آئي. نڪر نيندي نيندي هنن هڪ تڪي توري

■ **اڙل واه گارج:** جيڪا سنڌوءَ جي الهندي ڇاڙهه، منڇر ۽ ٽاڪرو ڌارائين جو پاڻي لنگهڻ ڏيندي هئي. هن کي سيوهڻ ۽ ڀڳو ٽوڙو ٽڪرين جي وچ تي هڪ پڪي گارج منجهان نئون منهن ڏنو ويو آهي.

گارجون درياءَ ۽ ان جي ڇاڙهن کي صدين تائين جمائي بيهاري ڇڏينديون آهن ۽ انهن هنڌن تي پڪيون وسنديون وسڻ شروع ٿي وينديون آهن. وسندين کان سواءِ سوڪ آبها وارن علائقن ۾ سڌائين پاڻي ملندو رهڻ وارن هنڌن تي، پاڻيءَ جي پوڄا جا مرڪز وسندا آهن، جنهن جي نتيجي ۾ اهي ماڳ پوتر بڻجي ويندا آهن.

### پٿر جڳ ۾ انساني وسنديون

روھڙيءَ وارين ٽڪرين ۾ هڪ پٿر جيڪو ايڪڙن تي پکڙيل پٿر جڳ جي اوزارن جو ڪارخانو آهي. هن ماڳ تان لڌل اوزارن جو هڪڙو قسم اڄ کان 500,000 سال اڳاڻو آهي، پر ڪيترا اهڙا به آهن، جن کي آخري پٿر جڳ جي اوزارن (35,000 کان 10,000 ق. م) ۽ پٿري (ننڍڙو پٿر) جڳ جي اوزارن (10,000 کان 2,500 ق. م) وارين ڪٽيگرين ۾ رکيو ويو آهي.

هن علائقي جا اوزار اڀر شاهه، شهنشاهه بلوچ ڳوٺ ۽ ڪوٽ ڏيجيءَ ويجهو ڪوٽ ڏيجي ٽڪرين ۾ انٽرفارم تان پڻ لڌا آهن.

اوزارن جو هڪ مخصوص قسم، جنهن ۾ مڇي مارڻ جا اوزار پڻ شامل آهن، پٿر حيدرآباد-نئون روڊ تي حيدرآباد کان اٽڪل پنجويهه ميل پنڌ تي هڪ ٽڪريءَ جي چوٽيءَ تان لڌا آهن. هنن سمورن ماڳن جي اوزارن منجهان ڪجهه پٿري جڳ وارا پڻ آهن، جيڪي 10,000 ق. م کان پوءِ پٿر تيا ۽ سنڌو ثقافت جڳ دوران ٿامي جي اوزارن جي اچڻ تائين ڪم ايندا رهيا.

### سنڌ ۾ 6,500 کان 3,500 ق. م دوران انساني وسنديون

پڪيون وسنديون وسڻ جي شروعات بولان نئن تي سڀيءَ کان 10 ميل ڏکڻ-اولهه پاسي مهرڳڙھ ۾ 6,500 ق. م زراعت جي اچڻ سان ٿي. بولان نئن انهن ڏينهن ۾ سنڌ ڪس (Sindh Hollow) جي وچان لنگهي منڇر ڍنڍ ۽ اتان پوءِ اڙل رستي سنڌو درياءَ ۾ وڃي پوندي هئي. بولان جو منڇر ڏانهن ويندڙ پراڻو وهڪرو ماڳن جو هڪ سلسلو پٿرو ڪري ٿو، جن جي جيتوڻيڪ ڪوتائي نه ٿي آهي، پر اهي هن علائقي ۾ انساني وسندين ڏانهن اشارو ڪن ٿا. هي ماڳ سنڌ تائين پکڙيل آهن.

### 3,500 کان 3,000 ق. م يا آمري يا اوائلي سنڌو ثقافت جڳ دوران انساني وسنديون

آمري، اولهين ٽڪرين جو پاڻي منڇر ڍنڍ کان سنڌو درياءَ ڏانهن

هاڪڙي درياءَ ۾ عمرڪوٽ ويجهو چوڙو ڪرڻ شروع ڪيو ۽ پلاٽيسٽوسين جڳ جي پڇاڙيءَ ۾ ڍنڍن جي مڪي-فراش-چوٽياري سرشتي ۾، ۽ اتان پوءِ هاڻوڪي هاڪڙي رستي سمنڊ ۾. 10,000 کن سال اڳ انهي پنهنجو بيڪانير ۽ بهاولپور جي وچان سکر ضلعي ڏانهن، اتان وري هاڻوڪي ريٽي ۽ هاڪڙي يا اڀرندي ناري کان ڪوري ڪاريءَ وارو بلڪل پڇاڙو وهڪرو شروع ڪيو. اوڀر پاسي هند مهارڻ ۽ اولهه پاسي سنڌ جي ڪوهستان سان سنڌ جو وچيون ڀاڱو سنڌوءَ لاءِ بڻيو، ته جيئن انهن وٽيس اوڏانهن وڃي. سنڌوءَ سنڌ ۾ گهڻندي گهڻو ڪري سڌائين هڪ الهندي ڇاڙهه پئي ڇڏي آهي، جيئن اڳ ٻڌايو ويو آهي، ۽ اتر سنڌ ۾ گهڻو ڪري اڀرنديون ڇاڙهون نه هونديون هئس، سواءِ گهٽ ۾ گهٽ 5,000 سالن کان 1,000 سال اڳ جي، جڏهن هڪ اڀرندي ڇاڙهه ڇڏيائين، جيڪا الور گارج مان لنگهي اڀرندي مير واه واري لنگهه سان ڪوٽ ڏيجي ڏانهن وئي ۽ اتان پوءِ ڏکڻ.

سنڌوءَ جي وچين ۽ مڪ ڌارا سڌائين سکر جي اولهين پاسي وهندي رهي ۽ اتان مڙي هاڻوڪي خيرپور ضلعي واري وهڪري جي آر پار ۽ گهڻو ڪري هاڻوڪي وهڪري کان 10-15 ميل اوڀر ۾ وهندي رهي. سکر ڏي اولهه کان اوڀر واري هاڻوڪي سنڌي کان هيٺان سنڌوءَ پنهنجي چوڙ-پيتاري (ڊيلٽا) جو منڍ شروع ڪيو ۽ گهڻو ڪري ٻه يا ٽي چوڙ-ڇاڙهون پئي ڇڏيون. وري انهن منجهان هر هڪ سمنڊ ڪنديءَ ويجهو وڃي به يا وڌيڪ ڇاڙهون پئي ڇڏيون. گذريل سمورين صدين ۾ سمنڊ ڪنديءَ ويجهو وڃي سمنڊ ۾ چوڙو ڪندڙ وڏين چوڙ-ڇاڙهن جو انگ پنجن کان اٺ هو.

جيئن ته سنڌوءَ جي ميدانن ۾ لاهونديون في ميل اٽڪل اٺ انچ آهن، سو ان لاهونديءَ تي پاڻي ايترو تيزو وهي ٿو، جو درياءُ پنجاب ۽ خيبر پختونخوا مان آندل ٿي، جتان اهو ميدانن ۽ ٽڪرين جون لاهونديون گهڻيون هجڻ ڪري روڙي اچي ٿو، ويهارڻ شروع ڪري ڇڏيندو آهي. لٽ ويهڻ سان درياءُ جو پيٽ ڀر واري علائقي کان مٿي ڪڇي ويندو آهي ۽ پوءِ اهو نئون وهڪرو ٺاهڻ لاءِ ٿيندو آهي. وهڪرا جتادار ناهن هوندا، پر جيڪڏهن درياءُ ڪا گارج ڪڍي وڌي ته اتي گهڻو ڪري ڪيترين صدين تائين جمبي ويندو آهي. سنڌوءَ جون سنڌ ۾ مشهور گارجون هي آهن:

- **الور گارج:** جتان سنڌو گهٽ ۾ گهٽ 5,000 کان 1,000 سال اڳ دوران وهندو رهيو.
- **بکر گارج:** جنهن جي وچان سنڌو پنهنجي 1,000 سالن کان وهي پيو.
- **کوٽڙي-حيدرآباد گارج:** جنهن مان سنڌو 1758ع کان وٺي وهي پيو.
- **ساموئي گارج:** جنگشاھي ۽ مڪلي ٽڪرين جي وچ تي. انهي کي درياءُ 1333 ۽ 1350ع جي وچ تي ڇڏي ويو.
- **پنهور گارج:** پنهور شهر ۽ سامهون ڀرين تي هر جينيا لوڻ کاڻ واري ٽڪر جي وچان. هيءَ گارج 325 ق. م ۽ 1228ع جي وچ تي موجود هئي ۽ ٽي سگهي ٿو درياءُ کيس 1300ع ڌاري ڇڏي ويو هجي.
- **پير پٺو گارج:** جيڪا سنڌوءَ جي بگهاڙ ڇاڙهه جو پاڻي 1,000ع کان وٺي وري وري ڪٽندي رهي ۽ نسبتن غير اهم هئي.

- جُذير جو دڙو: بولان-منچر نيڪر تي بلوچستان ۾.
- ليمي جوڻيجي جو دڙو: سنڌوءَ جي الهندي ڇاڙه تي.
- ويڻوٽ: درشادوٽي-سرسوٽي-هاڪڙو دريائي سرشتي تي.
- موهنجو دڙو ۽ لهر جو دڙو: اتر سنڌ ۾ سنڌو درياءَ جي مُڪ وهڪري تي.
- پاٽڏي واهي، علي مراد، ٽنڊو رحيم خان، غازي شاهه، شاهه حسن، سيوهڻ ۽ آمري: بولان-منچر-اڙل نيڪر سرشتي تي.
- ڪوٽ ڏيجي: سنڌوءَ جي الور مان لنگهندڙ ڇاڙه تي.
- پوکڻ، تڙنگ، ڪجور، شاه جو ڪوٽڙيو، ڪوهتراش، عارب جو ٿاڻو، عثمان بُني، جهنگڙي، بچائي ۽ ڏسوئي: سنڌوءَ جي هڪ سهڪاري ٻارڻ تي.
- نوهڻو: درشادوٽي-سرسوٽي-هاڪڙو دريائي سرشتي تي.
- ريڻي-هاڪڙو-درشادوٽي-سرسوٽي سرشتي جي پاسن سان سکر ۽ خيرپور ضلعن ۾ اڻ چڪاسيل ماڳن جو هڪ وڏو انگ.

**ڊرڪنڊڙ سنڌو ثقافت دوران وسنديون**

- جُهڪر: سنڌوءَ تي.
- جهانگار: منچر ڍنڍ تي.

**سنڌ ۾ 500 ق. م کان 200 ق. م دوران وسنديون**

- الور: الور گارج تي سنڌوءَ جي اڀرندي ڇاڙه تي ۽ مُوسيڪينس جي راڄڌاني.
- ماهوٽا: سنڌوءَ جي مُڪ وهڪري تي.
- پٽالا (برهمڻ آباد): جنهن جي ڳالهه 400-450 ق. م ڌاري لکيل پاڻيڻي جي سنسڪرت ٻوليءَ واري گرامر ۾ برهمڻڪا سڏي ڪيل آهي، سنڌوءَ جي اڀرندي ڇاڙه تي هو.
- سکر: سنڌوءَ جي مُڪ وهڪري تي، پاڻيڻيءَ هن کي ساڪارا ڪري ٿي جاتو.
- سڪندري بندرگاهه (پنيور يا باربيرڪان): سنڌوءَ جي الهندي ڇوڙ-ڇاڙه تي.
- سيوهڻ: بولان-منچر-اڙل نيڪر جي اڙل ڇاڙه تي.

**سنڌ ۾ 200 ق. م کان 100 ع دوران وسنديون**

- الور: الور گارج تي سنڌوءَ جي اڀرندي ڇاڙه تي.
- سڌوسڻ (سيوهڻ): سنڌوءَ جي اڙل ڇاڙه تي.

نيندڙ اڙل واه تي، هڪ اهم وسندي آهي. هن جا همعصر ماڳ بولان-منچر نيڪر تي علي مراد، ٽنڊو رحيم خان، غازي شاهه ۽ شاهه حسن آهن. منچر ڍنڍ، پنهنجي سر پاڻ شڪارين جي هڪ جنت، انسان هٿان گهڻو آڳاٽن وقتن کان وٺي استعمال ٿيندي هئي، نرگو مڇيءَ جي 200 کن قسمن لاءِ، پر بارهن کان وڌيڪ قسمن جي پرڏيه مان ايندڙ پڪين لاءِ پڻ، جيڪي سياري جي مند ۾ سائيبيريا مان ۽ روس جي ٻين ڍنڍن تان ايندا هئا.

**تالمي جي نقشي (150ع) ۾ ڏيکاريل سنڌ جون وسنديون ۽ سندس ويڪرائي ٽاڪن ۽ ڊگھائي ٽاڪن ليکي انهن جا ممڪن نالا**

تالمي وارا نالا	اڇوڪا ٿي سگهندڙ نالا
اَسِيگراما	اُچ
پَسِيپيدا	سيوهڻ
پَرِيسي	سنڌ جو ڪوهستان
اوسڪانا	اَگزيڪينس (ماهوٽا)
مُوسرنا	مُوسيڪانا (مُوسيڪينس جو ملڪ)
بيناگرا	الور
ڪيميگرا	الور جي اتر ۾ درياءَ
ڪلاڪا	ڪروڪلا (اين شاهه؟)
باريبري	باربيرڪان (پنيور) ۽ 300ع کان وٺي اڄ تائين ڍيبل
اُورندا	ويڻوٽ
پسڪا	ڌامراهو ۾ بوڏي نل
پٽالين	سنڌوءَ جو ڇوڙ-پيتارو (ڊيلٽا)
اَربتا	ڪوهستان جو ڪيرٿر جابلو سلسلو
سراسٽرين	سنڌ نار (هاڻوڪو رڻ ڪڇ)
انڊو-سائتيا	سنڌ (ملتان تائين)
پٽالا	برهمڻ آباد
پَسِيپيدا جي ڏکڻ ۾ درياءَ	اڙل

**3,000 کان 2,300 ق. م دوران اهم وسنديون**

هڪ اهم وسندي، ڪوٽ ڏيجي، سنڌوءَ جي الور گارج مان لنگهندڙ ڇاڙه تي هئي هئي.

**ساماڻل سنڌو ثقافت جون وسنديون (2,300-1,650 ق. م)**

هنن جي نمائندگي موهنجو دڙو ڪري ٿو ۽ هي ساماڻل سنڌو ثقافت جا ماڳ ليڪجن ٿا، هن وقت سنڌوءَ جي ڇاڙهن تي هيٺين هنڌن تي آهن:

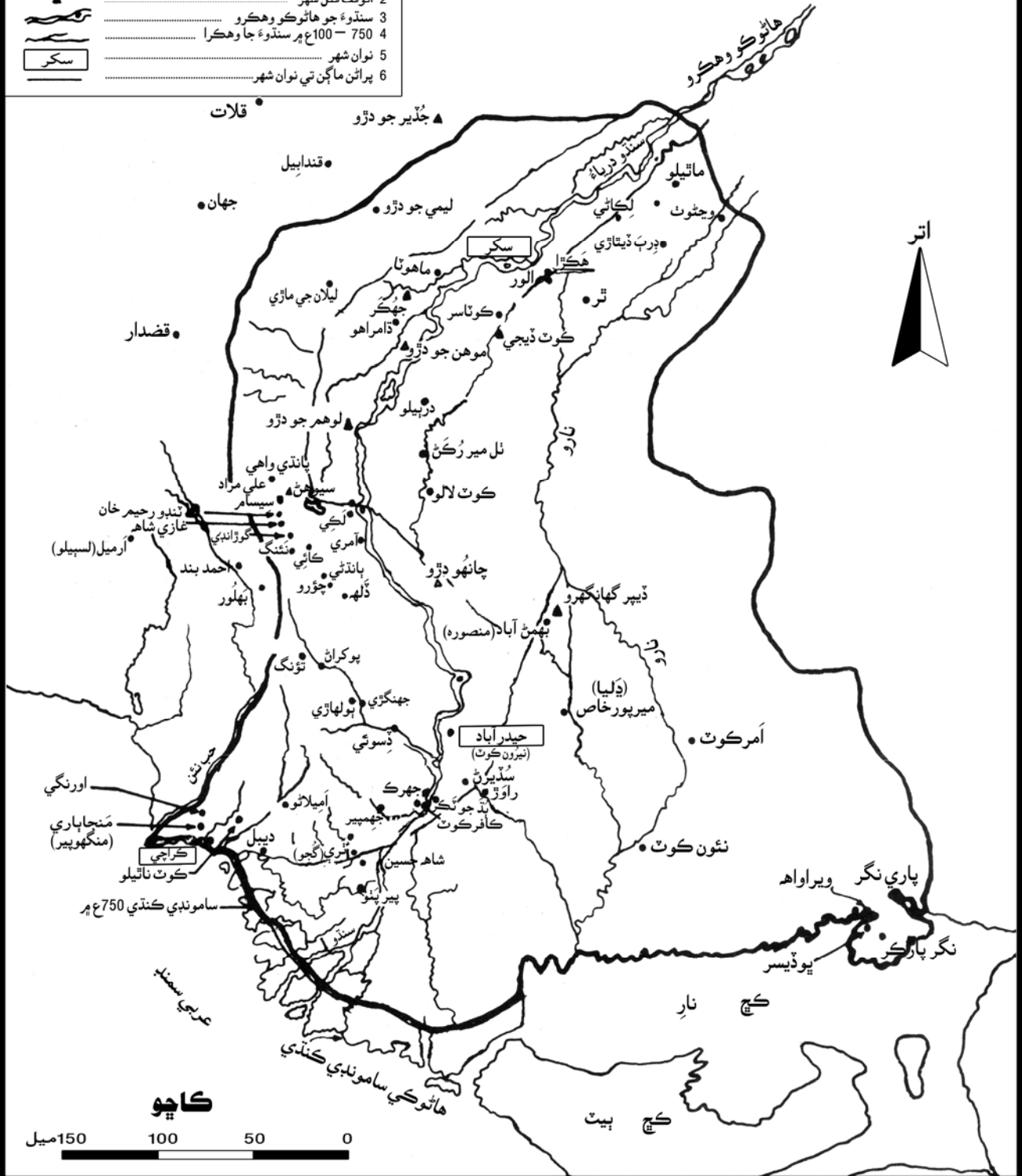
نقشو نمبر 72

100\_750 ع

سنڌ جا شهر

نقشي

- 1 انوقت موجود شهر
- 2 انوقت ڦٽل شهر
- 3 سنڌوءَ جو هاڻوڪو وهڪرو
- 4 750 - 100ع ۾ سنڌوءَ جا وهڪرا
- 5 نوان شهر
- 6 پراڻن ماڳن تي نوان شهر



150 100 50 0 ميل

ڪاڇو



پئي نڪتي ۽ سنڌ کس مان پئي لنگهي، تنهن پڻ شڪارپور ضلعي ۾ رستم ويجهو الهندي ناري جي پيٽ تان هڪ چاڙهه ڇڏي ۽ پاڻ پنهنجي ماءُ چاڙهه سان ڪڪڙ ويجهو وڃي گڏي ۽ اتان پوءِ منڇر ڍنڍ ڏانهن هلي وئي. مُڪ ڌارا تي بکر گارج ڇڏڻ کان پوءِ نل مير رڪڻ ۽ ڪلاري هئا ۽ اها هاڻوڪي نوابشاهه جي اولهه ۾ انجنينئرنگ يونيورسٽي ۽ ويجهو لنگهندي هئي. انهي پڻ اولهه پاسي هاڻوڪي روهڙي ڪئنال جي پيٽ تان ڪنڊياري کان سعید آباد تائين هڪ منگلي ڇڏي هئي.

ڏکڻ سنڌ جي اڀرندي چوڙ-چاڙهه نل مير رڪڻ جي اتر وٽان هلي ۽ برهمڻ آباد انهي کان اولهه ۾ هو. انهي اڀرندي پُراڻ ۾ وڃي پڇڙي ڪئي. مُڪ چاڙهه جهرڪ کان ٽيهه ميل کن اوڀر ۾ ورهائجي پئي وئي ۽ انهي جي الهندي چوڙ-چاڙهه گُجي ۽ ديبل ويجهو پئي لنگهي. مُڪ چاڙهه لڳ ڀڳ هاڻوڪي وهڪري سان پوروچوٽ پر ٽيهه ميل اوڀر ۾ پئي هلي. سنڌوءَ جي ڪوڙ سارين چاڙهن زرعي تيزي ۽ خوشحالي آندي، جنهن جي نتيجي ۾ سنڌ ۾ هبارين جو آزاد راج گهراڻو اُسريو.

باربيرڪان جو واپار حقيقت ۾ 100ع ڌاري واپاري وائن جي لپي پوڻ ۽ ڳاڙهي سمنڊ کان هندستاني سامونڊي ڪنڌين وارن بندرن تائين سڌو واپار هلي پوڻ ڪري گهٽجي چڪو هو. انهي کي وري اهميت اتي ايراني يهودين جي آباد ٿيڻ ڪري ملي ۽ ساساني سلطنت جي اسرڻ سان سنڌ سان باربيرڪان (جنهن جو نالو يهودين جي سَنگاگ يا ديبل جي ڪري ڦري ديبل ٿيو) رستي واپار ۾ واڌارو آيو. سنڌ سان واپار جي نتيجي ۾ ٿر مان پڻ مال سنڌ ناري تي ٺهيل ننڍڙي بندر پارني نگر رستي پرڏيهه وڃڻ لڳو. هن بندر تان واپار گهڻي ڀاڱي پارني نگر ويجهو لوڻ ڪاٺين مان نڪرندڙ لوڻ جو ٿيندو هو ۽ انهي کان سواءِ ٿر جي ڳاڻي، ماهيي، اونڀي، ريڍي ۽ ٻاڪري مال ۽ ديبل مان سنڌوءَ جي پٽن جي سوتي ڪپڙي، چانورن، نير ۽ تيلي بجن جو واپار پڻ ٿيندو هو. ڪنڊ ايران ڏانهن دوا ٿي ويندي هئي ۽ پُست مان ٺهندڙ شيون، آفيم سميت، پڻ دوائون ٿي وينديون هيون.

### هن بندر تان ڏيساور ويندڙ ڪوهستان جو مال

سنڌ جو وڏو ڌرم ٻڌ مت هو ۽ ٿر ريگستان جي ڏکڻ-اڀرندي وارن ڀاڱن جو جين مت. واپار واپاري طبقي کي سکيو ستابو بڻايو، جن ٻوڏي نل ۽ جيني مندر اڏڻ لاءِ دان ڏنو. ويراواهه ۽ نگرپارڪر پڻ سنڌ ناري مٿان وڌيا ويجهيا، جنهن کي پڻ پاڻي لوڻي درياءُ رسائيندو هو. ڪيترن ئي نون شهرن جو وسڻ سنڌو درياءُ جي ڪي قدر جٽاءُ ڪري وهڻ جو نتيجو هو، جنهن جي چوڙ-پيٽاري جو منڍ 500ع ڌاري هاڻوڪي شهدادپور ويجهو هو. اڀرندي چوڙ-چاڙهه تي ڏيپير گهانگهرو (جهول)، برهمڻ آباد، ڏليا (ميرپورخاص وارو نل) ۽ نئون ڪوٽ شهر هئا. وچين چوڙ-چاڙهه، جيڪا تن ڏينهن ۾ مُڪ چاڙهه هئي، تنهن جهرڪ ويجهو لنگهي ڪينجهر ڍنڍ کي پاڻي ٿي رسايو، جنهن تي جهر (هاڻوڪو جهمپير) گُجو ۽ ديبل جا اهم شهر هئا.

- ميناگرا يا پتالا يا بيناگرا: سنڌوءَ جي اڀرندي چوڙ-چاڙهه تي.
- باربيرڪان (پنيور): سنڌوءَ جي الهندي چوڙ-چاڙهه تي.
- عربي سمنڊ: اڀرندي سمنڊ (ڳاڙهو سمنڊ) سڏبو هو.
- رني ڪوٽ قلمو: سڪيءَ ۽ درياءُ رستي حملن کان بچاءُ لاءِ سنڌوءَ جي وهڪري کان 35 ميل پري اولهه پاسي اڏيو ويو.

### 100 کان 750ع سنڌوءَ جي الهندي چاڙهه ۽ بولان-منڇر-اڙل نيڪر تي شهر

- ليمي جو دڙو، ليلا جي ماڙي، پانڌي واهي، سيسام (شاهه حسن)، ٽنڊو رحيم، غازي شاهه، علي مراد، سيوهڻ، ڏامراهو ۽ ماهوتا.
- الور گارج مان لنگهندڙ سنڌوءَ جي اڀرندي چاڙهه تي شهر: لڪاڻي، ماٿيلو، هڪڙا، ڪوٽاسر ۽ ڪوٽ ڏيجي.
- سنڌوءَ جي مُڪ وهڪري تي شهر: ساڪارا (سکر)، درپيلو، نل مير رڪڻ، ڪوٽ لالو، ڏيپير گهانگهرو ۽ برهمڻ آباد.
- سنڌوءَ جي اڀرندي چوڙ-چاڙهه يا اڀرندي پُراڻ تي شهر: ڏليا (ميرپورخاص).
- هاڪڙي (سنڌوءَ يا ستلج جي اُٿل) تي شهر: وڃئون، ٿر، امرڪوٽ ۽ نئون ڪوٽ.
- سنڌوءَ جي الهندي چوڙ-چاڙهه تي شهر: سڌيرڻ جو دڙو، راوڙ، ٻڌ جو ٽڪر، ڪڙڪوٽ، شاهه حسين، ٺري گُجو، پير پٺو، جهرڪ ۽ نيرون (نيرون جو هنڌ حيدرآباد ناهي، پر انهي کان 10 يا 15 ميل ڏکڻ پاسي ۽ ٽنڊي محمد خان کان مٿئين پاسي گنجي ٽڪر جي پاڙ ۾ ٽڪرين جي ڏاکڻي ڪور تي ڪو هنڌ ٿي سگهي ٿو). درياءُ سورهن ميلن کان وڌيڪ اوڀر پاسي پئي وهيو، ان جو پاڻي نيرون تائين پهچڻ ممڪن نه هو، ڇو ته زمين جي لاهوندي ابتڙ هئي. تنهنڪانسواءِ حيدرآباد شهر ۽ ان جي ڀر پاسي ٿيل وڏي پٽماني تي ڪوٽائيءَ مان پڻ ڪنهن اڳاٽي وسنديءَ جا اهڃاڻ نه مليا آهن.
- بارڻ نيڪر سرشتي تي شهر: ٽونگ، پوڪڻ، جهنگڙي ۽ ڏسوئي.
- عربي سمنڊ انهن ڏينهن ۾ بحر فارس (ايراني سمنڊ) سڏبو هو، ڇو جو ايران جا واپاري جهاز سمنڊ تي چانيل هئا.

### 700 کان 1000ع دوران وسنديون

سڪار وارن ڏينهن دوران سنڌو درياءُ ٻيهر پير جمايا هئا ۽ سنڌ جي زرعي معيشت تي تمام گهڻو مهربان ٿي ويو هو. سنڌوءَ جو هڪ اڀرندي وهڪرو اٽڪل 1000ع تائين الور گارج مان پئي لنگهيو، تڏهن درياءُ سڄو بکر گارج مان لنگهي بگهرو (روهڙي ۽ بکر-سکر) کي اهميت وٺرائي ڇڏي هئي. سنڌو درياءُ جي الهندي چاڙهه، جيڪا بيگاري واه جي پيٽ تان

سنڌوءَ جي الهندي ڇاڙهه، جيڪا منڇر ڍنڍ ڏانهن ٿي وئي، تنهن مٿان ڌامراهو جو اهم شهر هو. ويڻوٺ، ماتيلو ۽ ڊرپ ڏيٿاڙي هاڪڙي مٿان هئا، جيڪو سڪي چڪو هو، پر ٻوڏ واري مند يعني جولاءِ ۽ آگسٽ ۾ سنڌوءَ ۽ ستلج جي اٿل جو پاڻي آيس پئي. بگهرو، الور ويجهو هڪ ننڍڙي وسندي هئي ۽ سنڌوءَ جي الور گارج مان لنگهندڙ اڀرندي ڇاڙهه مان ايندڙ پاڻيءَ جي آسري هئي. سنڌو درياءَ جي وهڪري ۾ لاڙ سنڌ ۾ 700ع ڌاري آيل ڦيرِي انهي علائقي جي ڪيترن ئي اهم شهرن کي ڪنهن ڪم جو نه ڇڏيو، جيڪي انهي کان پوءِ غير اهم وسنديون ٿي موجود رهيا، ساڳيو ئي حشر نئين ڪوٽ، ڍڪيا، نيرون ڪوٽ، جهرڪ ۽ سڌيرڻ جي ڌڙي جو ٿيو.

(جانيءَ کان پنج ميل اتر ۾ قتل ماڳ) ۽ اتان نٿو. برهمڻ آباد کي محمود غزنويءَ 1026ع ۾ باهه ڏئي ساڙيو ۽ اهو انهي وقت کان وٺي ڦٽو پيو آهي. ديبل (پنپور) کي خوارزم شاهه 1224ع ۾ باهه ڏئي ساڙيو هو ۽ پاري نگر کي پڻ انهي ئي انهن ڏينهن ۾ ساڙيو. هاڪڙي ۾ ايندڙ اٿل جو پاڻي پڻ گهٽجندو ويو ۽ ويڻوٺ واري وسندي ڦٽڻ لڳي. آبي ڦيرن هنن پنج سو سالن ۾ لاڙ سنڌ ۾ ڪيتريون ئي ننڍيون ڇاڙهون وهايون، جنهن جي نتيجي ۾ چانورن جي پوک ۽ مڇيءَ جي آسري ڪيتريون ئي نيون وسنديون وسيون. اهڙيون هڪ سو کان وڌيڪ وسنديون ڳولي هٿ ڪيون ويون آهن ۽ پاڪستان آرڪيالاجي نمبر 8 ۾ رپورٽ ٿيون آهن. سنڌوءَ جي الهندي ڇاڙهه مٿان اتر سنڌ ۾ سومرن جو هڪ سهڻو شهر جٿائي وسيو، جنهن جا قتل آثار انهي ئي نالي واري ديھ ۾، تعلقي وارھ ۾، وارھ شهر کان رڳو ٻه ڪلوميٽر اولهه پاسي موجود آهن. (ويجهڙ ۾ منهنجو هنن آثارن تي وڃڻ ٿيو، آثارن ويجهو وسيل جٿائي ڳوٺ ۾ رهندڙ ڊاڪٽر علي اڪبر قريشيءَ وٽان خبر پئي ته آثارن واري بني پوک لاءِ آلات ٿي وئي ۽ هاڻ اتي پوک پئي ٿي - سنڌيڪار)

سنڌوءَ جي مُڪ ۽ وچين ڌارا راڌڻ جي سامهون هڪ ڇاڙهه ڇڏي ۽ ماها ڍنڍ جي وچان لنگهي ڪڪڙ، باغبان، ڦاڪا، پان، سمٽائي، ريل ۽ آراضيءَ وارو لنگهه ورتو ۽ وري سنڌوءَ سان وڃي گڏجي سيوهڻ ۽ ٽلٽيءَ جي وچ تي هڪ تمام وڏي ڍنڍ ٺاهي ڇڏيائين. هن ڇاڙهه ميهڙ، خيرپور ناٿن شاهه، دادو ۽ جوهي ۽ سيوهڻ تعلقن جي اڀارين ڀاڱن کي چوڏهين ۽ پندرهنين صدين ۾ سنڌ ۾ سڀ کان وڌيڪ اهم علائقو بڻائي ڇڏيو.

1300ع ڌاري سنڌوءَ جي لاڙ سنڌ ۾ الهندي چوڙ-ڇاڙهه پنهنجو ڪلري واه وارو پيٽ ڇڏيو ۽ مٿس وسيل وسندي ساموئي ڦٽي وئي. ديبل جي جاءِ هڪ نئين بندر لاڙي (لاھري) ورتي. سنڌ نار سڪي وئي ۽ انهي کان اڳتي اها ڪڇ جو رڻ ڪوٺجڻ لڳي. برهمڻ آباد ۽ الور اڳيئي يارهين صديءَ جي منڍ کان ڦٽي چڪا هئا ۽ انهن جي داستانوي دلوراءِ جي بچڙين جي ڪري ڦٽڻ واريون لوڪ ڪهاڻيون هليون پئي. ڪلان ڪوٽ گهڻو ڪري چوڏهين صديءَ ۾ نئي سان گڏ ٺهيو. شاهه ڪپور (محمد ٿور) کي درياءَ جي چوڙ-ڇاڙهه گونگڙو 1300ع ڌاري ڪنهن وقت ڇڏي وئي. اٽڪل 1351ع ڌاري جٿائي اڳ ٿي ڦٽي چڪو هو. انهي کي ٿي سگهي ٿو سمن ساڙيو هجي، جن سومرن کي بيدخل ڪرڻ لاءِ وڏو ڏاڍ ڪيو.

### 1500 کان 1550ع ۾ وسنديون

ڪو وڏو ڦيرو نه آيو سواءِ ان جي ته مُڪ ڌارا، جنهن دريبيلي جي اتر وٽان راڌڻ جي سامهون پنين صديءَ ۾ هڪ منگلي ڇڏي هئي، مُڪ وهڪرو بڻجي وئي ۽ درياءَ راڌڻ جي سامهون کان آمريءَ تائين پنهنجو پيٽ ڇڏي ويو. پات، آراضي ۽ بختيارپور جا شهر، جيڪي انوقت کاٻي ڪپ تي هئا، سي هاڻ ساڄي ڪپ تي آهن. پراڻي پيٽ جا نشان ماها، سُتيارو، جاڪپري،

سنڌوءَ جي الهندي ڇاڙهه، جيڪا منڇر ڍنڍ ڏانهن ٿي وئي، تنهن مٿان ڌامراهو جو اهم شهر هو. ويڻوٺ، ماتيلو ۽ ڊرپ ڏيٿاڙي هاڪڙي مٿان هئا، جيڪو سڪي چڪو هو، پر ٻوڏ واري مند يعني جولاءِ ۽ آگسٽ ۾ سنڌوءَ ۽ ستلج جي اٿل جو پاڻي آيس پئي. بگهرو، الور ويجهو هڪ ننڍڙي وسندي هئي ۽ سنڌوءَ جي الور گارج مان لنگهندڙ اڀرندي ڇاڙهه مان ايندڙ پاڻيءَ جي آسري هئي. سنڌو درياءَ جي وهڪري ۾ لاڙ سنڌ ۾ 700ع ڌاري آيل ڦيرِي انهي علائقي جي ڪيترن ئي اهم شهرن کي ڪنهن ڪم جو نه ڇڏيو، جيڪي انهي کان پوءِ غير اهم وسنديون ٿي موجود رهيا، ساڳيو ئي حشر نئين ڪوٽ، ڍڪيا، نيرون ڪوٽ، جهرڪ ۽ سڌيرڻ جي ڌڙي جو ٿيو.

### ڏهين صدي عيسوي جا شهر ڏيکاريندڙ ٽيبل - ابن حوقل ۽ استخري مطابق - انهن جا هنڌ ۽ هاڻوڪا نالا

ڏهين صديءَ جي عرب ليکڪن مطابق نالا	هاڻوڪا نالا
سُدوسٺ	سيوهڻ
ال-رُ	الور
ڪلاري	ديھ ڪلاري (ضلعو نوابشاهه) ۾ قتل ماڳ
منصوره (عربن اٺين صديءَ ۾ هن جو نالو مٽائي اهور ڪيو)	برهمڻ آباد
نيرون	نيرون، حيدرآباد واري هنڌ تي ناهي، ڏهه کان پندرهن ميل ڏکڻ-الهندي پاسي گنجي ٽڪر جي پاڙ ۾ آهي.
بحرِ فارس (ايراني سمنڊ)	عربي سمنڊ
بانيا (بائضا)	ڪاهو جو ڌڙو جو قتل ماڳ يا ڍڪيا جو قتل ماڳ
منجاباري	منگهو پير
ديبل	پنپور
جهر	جهمپير

### 1000 کان 1500ع دوران وسنديون

ڏهين صديءَ کان تيرهين صديءَ جي پڇاڙيءَ تائين درياءَ پنهنجو وهڪرو برهمڻ آباد جي ويجهو اوڏو ۽ ان کان هيٺ گهٽ ۾ گهٽ ٿي پيرا مٽايو، تنهنڪري سومرن کي پنهنجي راڄڌاني تي پيرا لڏائڻي پئي؛ منصوره (برهمڻ آباد) کان نري (ماتلي تعلقي ۾ قتل ماڳ)، اتان محمد ٿور

ٿيا. دادو تعلقي ۾ شڪارپور جو نالو قري خدا آباد پيو ۽ ڪلهوڙن جي سنڌ جي راجڌاني بڻجي وئي. هن عرصي دوران ٺهندڙ ٻيا شهر هئا: خيرپور ميرس، ڀريا، سڌوجا، مورو، ڪهڙا، سکرند ۽ ٽنڊو آدم.

### 1758 کان 1843ع ۾ وسنديون

1758ع ۾ سنڌوءَ جي مُڪ ڌارا هالا ويجهو پنهنجو وهڪرو مٽايو، جنهن تان اهو پنج کن صدين کان وٺي وهندو پئي آيو ۽ مٿس وسيل پراڻن شهرن کي ڇڏي ويو. انهن منجهان ڪجهه اهم هئا: اڏيرولال، نصرپور، شيخ پريڪيو، تاجپور، اگهر، نري، جوڻ، فتح باغ، ٽلتي، تلهار ۽ بدين. سندس الهندي چوڙ-چاڙهه تي هئا: جهوڪ، بنورو، پير پنو، شاه بندر، ٺٽو، ڪلان ڪوٽ ۽ ساڪرو. اهي گهٽ اهم شهر ٿي هلندا رهيا. نئون وهڪرو هاڻوڪي ڀيت تي حيدرآباد-ڪوٽڙي گارج جي وچان ٺهيو. انهي تي نوان شهر وسيا ۽ ڪجهه پراڻن شهرن پڻ ٻيهر اهميت ماڻي. نوان شهر حيدرآباد، ڪيٽي بندر، سجاول ۽ ٽنڊو محمد خان هئا. پراڻين وسندين جهڙوڪ ٻڌاپور ۽ سونڊا نئين سر اهميت ماڻي. نئين ڊيري، لڪي، جوڻي ڊيري ۽ گڙهي خيري پڻ اهميت ماڻي.

جيئن ته هڪ ملين ايڪڙ ٻني هالا کان ڏکڻ پاسي ويران ٿي چڪي هئي، تنهنڪري ٻارهيءَ کان پندرهن صدين تائين اڳاٽين يعني سومرن ۽ سمن جي جُڳ جي ننڍين وسندين جو هڪ وڏو انگ لاڙ سنڌ ۾ برباد ٿي ويو. لاڙ سنڌ ۾ قبيلن جون تمام وڏيون بغاوتون ۽ سياسي وڳوڙ ٿيا، جيڪي ٽالپرن جي اسرڻ جو ڪارڻ بڻيا، جن ويران علائقن تائين پاڻي پهچائڻ لاءِ هوريان هوريان واها آڏيا ۽ ٻنيون پاڻ ۾ ورهائي ڪنيائون. نيون ٽالپر-بلوچ وسنديون، عام طور تي ٽنڊا سڄندڙ، وسيون، ٽنڊو مري، ٽنڊو الهيار، ٽنڊو ڄام، ميرپورخاص، ٽنڊو باگو، ٽنڊو محمد خان، ٽنڊو غلام علي ۽ ٽنڊو قيصر انهي ڦيري جو نتيجو آهن ۽ انهي جُڳ جا آهن. ريڻ درياءَ کي پاڻي ڦليلي چاڙهه رسائيندي هئي، جنهن کي اڳتي هلي ڦليلي واها بڻايو ويو. درياءَ سدائين ٻيڙين جي اچ وڃ لاءِ ڪم ايندو رهيو آهي ۽ دريائي بندر مناسب هنڌن تي مٿانهن ماڳن تي درياءَ مٿان ٺهندا ۽ وڌندا ويجهندا رهيا آهن. جيڪڏهن اهي پاڻجي ويندا هئا ته ڪا نئين وسندي ساڳئي ئي نالي سان ساڳئي ئي ڪم لاءِ ڪنهن ويجهي مٿاهين هنڌ تي ٺهي ويندي هئي. مانجهند، ٻڌاپور ۽ انڙپور اهي شهر هئا، جيڪي پاڻجي ويا، ڦٽي ويا ۽ ٽي يا چار ڀيرا وري آڏيا.

جيئن ته پوکيءَ هيٺ ايراضي 2.1 ملين ايڪڙن مان گهٽجي 0.9 ملين ايڪڙ وڃي بچي ۽ جيئن ته راج گهراڻا ۽ بلوچ سردار، جن جي قبضي هيٺ ٻني هئي، ابي ڏاڏي آبادگار نه هئا، تنهنڪري انهن زراعت ڏانهن ڌيان نه ڏنو ۽ ماڻهن جو زور مال ڌارڻ ۽ چارڻ تي هليو ويو. ٿر ۽ ڪوهستان جون ٻنيون انهي ڪم لاءِ ڪم آيون ۽ انهن ٻن علائقن ۾ نيون وسنديون وسيون. ڀاڳن سان اسان وٽ سامهون 1855ع جو 1:504، 480، ڪاچي تي سنڌ جو هڪ

پير گڻيو ۽ ٽلتي نالي ڍنڍن جي قطار جي روپ ۾ ڏسڻ ۾ اچن ٿا. انهي پڻ ميهڙ، ڪڪڙ، دادو ۽ سيوهڻ حويليءَ کي شاهوڪار تعلقا بڻايو. ساڳئي طرح سان بدين (چاچڪاڻ)، چوڙ-ٻيٽاري (ڊيلٽا) واري علائقي ۾ ريڻ درياءَ تي، سنڌ جو هڪ اهم ۽ شاهوڪار علائقو هو.

### 1550 کان 1700ع - آخري برفاني جُڳ

هي عرصو آخري برفاني جُڳ جو هو، جنهن ۾ هماليه ۾ برف نه رڳو اٽڪل پندرهن کان ٽيهه ڏينهن دير سان پئي پگهري، پر پاڻيءَ جو مقدار به گهٽجي ويو هو. ٻوڏ جي مند ۾ پڻ دير پئي ٿي ۽ نتيجي طور درياءَ ۾ چوٽ وهڪرو گهٽجي ويو هو. انهي ڪري درياءَ پنهنجو وهڪرو نه مٽايو، سواءِ دريائي کان مٿئين پاسي واري منگليءَ جي، جنهن کي 1542ع کان ستت پوءِ ڇڏي ويو. ڪو نئون شهر نروار نه ٿيو. پوکي گهٽجي وئي، ننڍيون وسنديون ڦٽي ويون ۽ وڏيون وسنديون آباديءَ ۽ سائيز ۾ ننڍيون ٿي ويون. ڏڪار وري وري اچڻ لڳا. وڏيون وسنديون قتل قتل حالت ۾ هلنديون رهيون. ڪجهه اهم شهر، جيڪي هن عرصي دوران تر جي قبيلن جي پنهنجن پنهنجن علائقن ۾ حقيقي طور آزاد ٿي وڃڻ ڪري اسريا، سي هئا؛ شڪارپور ضلعي ۾ شڪارپور، خيرپور ناٿن شاهه تعلقي ۾ گاڙهي ۽ 1650ع ڌاري دادو ضلعي ۾ دادو شهر کان اٺ ميل ڏکڻ ۾ شڪارپور. هنن ٻن وسندين جي وسڻ جو ڪارڻ اهو هو ته سنڌوءَ جي ڪجهه اهم پراڻن ڀيٽن کي واهن جو روپ ڏنو ويو هو. لاڙڪاڻو، گهاڙ واه مٿان سورهي صديءَ جي اهڙي ئي هڪ وسندي هئي.

يورپ جو واپار پڪڙيو ۽ پورچوگيزن، انگريزن، ڊچن (هالينڊ ۾ رهندڙ جرمن قوم) ۽ فرانس وارن سان واپار جا ڳڙه وڌيا ويجهيا ۽ پڪڙيا. اهڙا واپاري هنڌ هئا: سکر، رهڙي، درٻيلو، سيوهڻ، بوبڪ، نصرپور، ٺٽو، جهرڪ، هالا ۽ لاڙي بندر، جتي پورچوگيزن هڪ قلعو جوڙيو ۽ هڪ گرجا گهر اڏيو. انگريزن ٺٽي ۾ هڪ ڪارخانو ٺاهيو. لاڙي بندر پنهنجا ماڳ مٽائيندو رهيو ۽ سترهين صديءَ جي پڇاڙيءَ ۾ هڪ نئون بندر، اورنگا بندر (اورنگزيب جي نالي سان) ٺهيو. اهو پڻ ٿورو عرصو هليو ۽ شاه بندر مٿس سرسي ڪري ويو.


### 1701 کان 1758ع ۾ وسنديون

هي آخري برفاني جُڳ جي وچ تي گرميءَ وارو ٿورو عرصو هو. ڪلهوڙن ريجائي اٽڪل 1.0 ملين ايڪڙن کان 2.1 ملين ايڪڙن تائين وڌائي ۽ آبادي 1.5 ملين کان 3.0 ملين تائين وڌي وئي. نوان شهر جهڙوڪ شهدادڪوٽ، قمبر، وارھ، ميهڙ، خيرپور ناٿن شاهه، ميرپورخاص، خداآباد نئين (هالا ويجهو)، شهدادپور، نوشهرو فيروز، ٿرڙي، فتح ڳڙه (جيڪب آباد)، جوهي، دوست علي، رتن ديرو (رتو ديرو)، وڳڻ وغيره وسي نروار

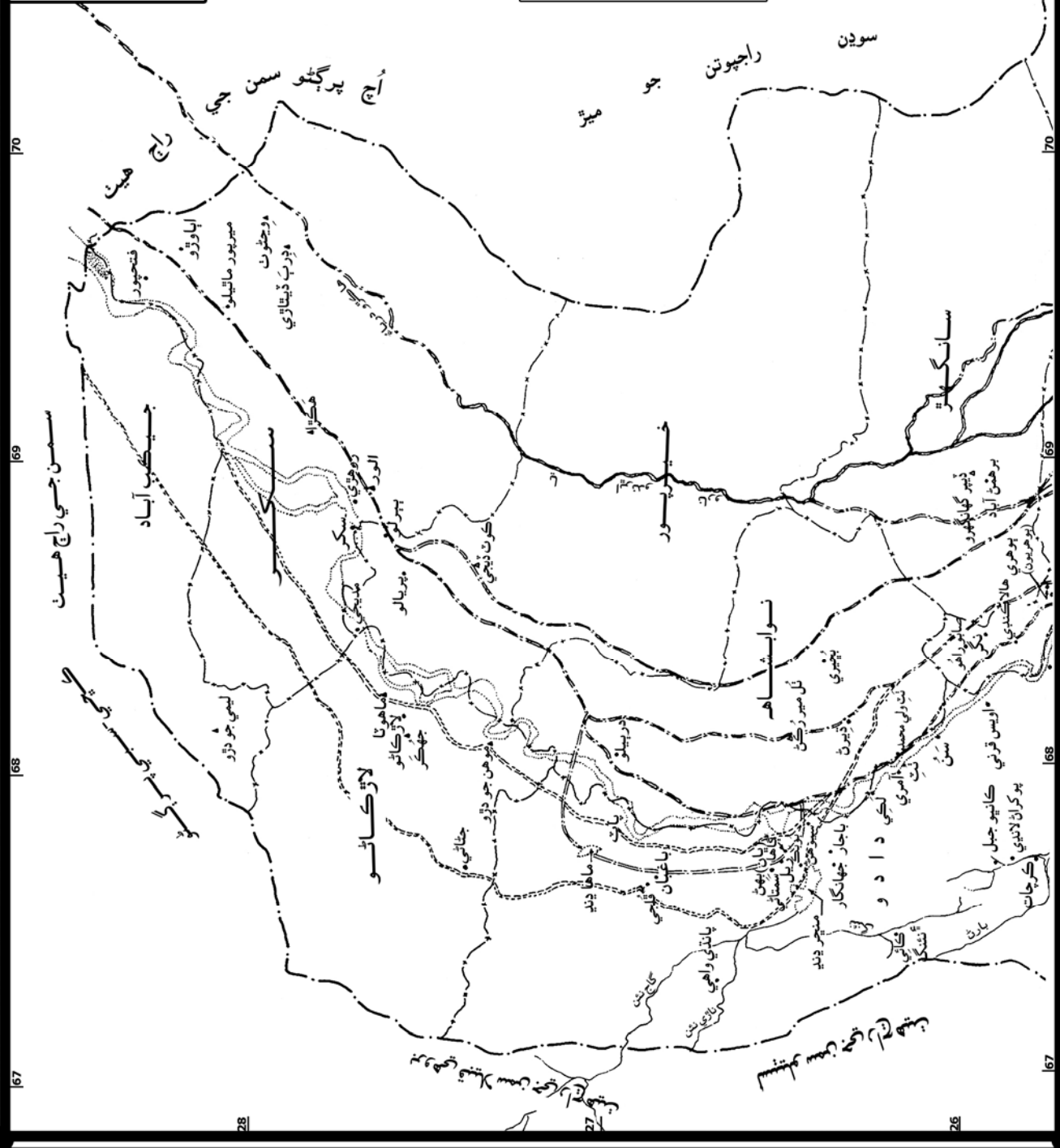
1525\_ 1000ع

سنڌ ۾ سوسن جي شهر  
(ياڳ پھريون - اتر سنڌ)

ڪاڇو



- دشني
- 1 1000-1525ع دوران موجود شهر
  - 2 ڳال شهر
  - 3 سنڌو درياءَ جو هاڻوڪو وهڪرو
  - 4 سنڌوءَ جا 1525-1000ع ۾ وهڪرا
  - 5 طبعي سروي مطابق
  - 6 اڏامندي چڪيل تصويرن مطابق
  - 7 سنڌو درياءَ جي الهندي راهه جا
  - 8 سنڌو درياءَ 1525-1000ع ۾ ممڪن وهڪرا
  - 9 هاڻوڪا ضلعي دنگ





### 1850 کان 1960ع ۾ وسنديون

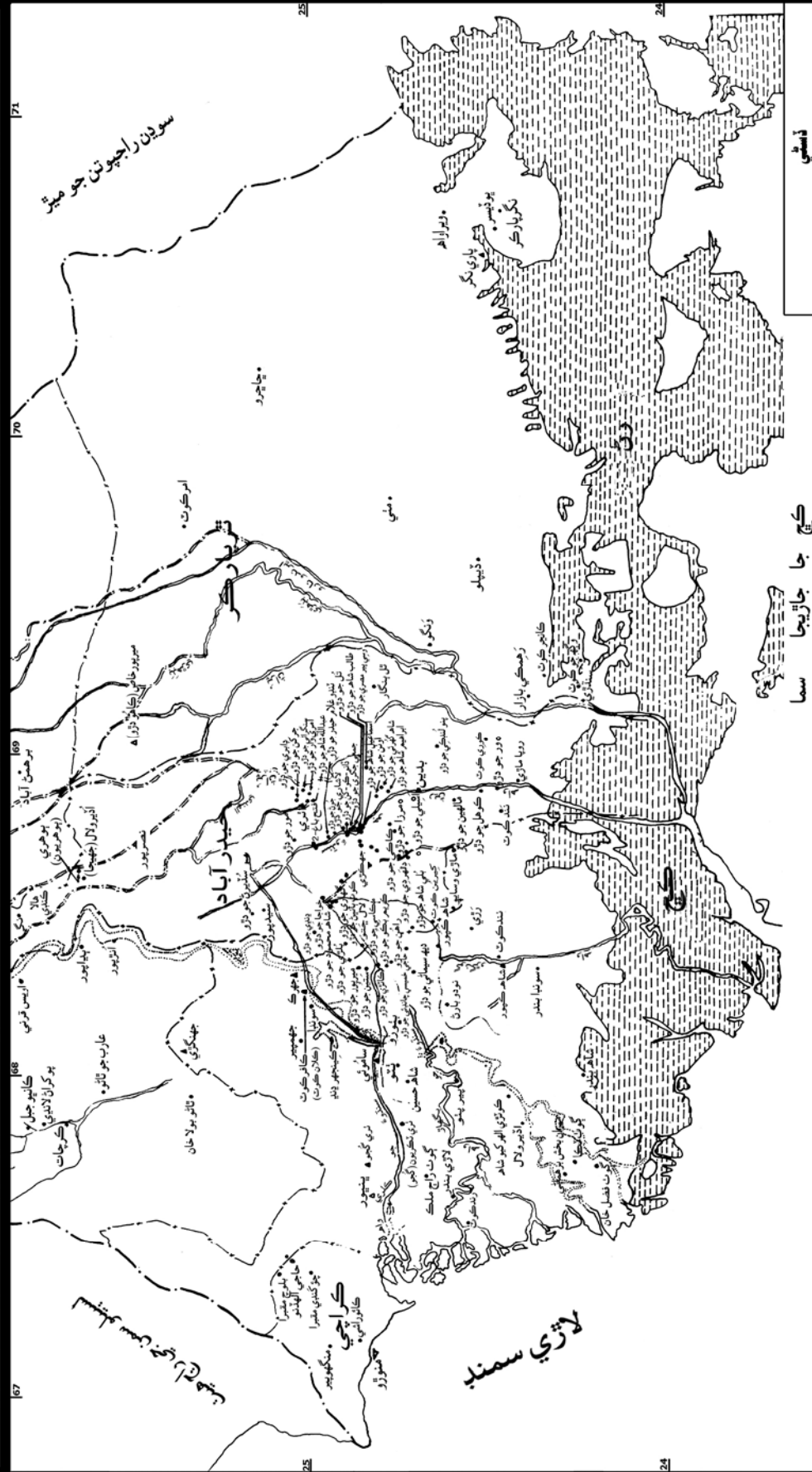
وسندين جا انداز 1860 کان پوءِ متجڙ لڳا جڏهن انگريزن نون واهن کي وڌائڻ ۽ سڌارڻ شروع ڪيو. اڳلن چاليهن سالن ۾ ريجائي ايراضي 1843 واريءَ کان ٿيڻي ٿي وئي ۽ 1955 تائين انهي کان به ٻيڻي ٿي وئي. سنڌ جي آبادي 1910 تائين ٻيڻي ٿي چڪي هئي ۽ 1941 ۾ 1843 واريءَ کان ٿيڻي ٿي وئي. انهي سان ريجائي علائقن ۾ وسنديون وڌيون، تر ۽ ڪوهستان مان ريجائي ميداني علائقن ڏانهن لڏ پلاڻ ٿيڻ ڪري اتي ڌنار گهٽجي ويا.

### ريلوي لائينن وسندين جا انداز مٽايا

ريلوي لائينون اڄ وڃ جي ذريعن ۾ هڪ نئون انقلاب هيون. سنڌ جي الڳ الڳ ڀاڱن ۾ ريل گاڏين جي هلڻ جون تاريخون هيٺين ٽيبل ۾ ڏنل آهن:

تفصيلي نقشو آهي، جيڪو تر ۽ ڪوهستان ۾ ننڍين وسندين جو هڪ وڏو انگ ڏيکاري ٿو ۽ انهن کان پوءِ اڃن ٽيون درياءَ جي ٻنهي ڪپن واريون وسنديون، جن پٿڻ يا بندرن جو ڪم پئي ڏنو. لسٽ تمام وڏي آهي. 1843ع ۾ 729 کن واه هئا، جن مجهان گهٽا سڌا سنڌوءَ مان ٿي وهي هليا. انهن واهن جي منڍن وٽ بندر ۽ شهر هئا ۽ ڪن ٻن واهن جي وچ تي پڻ شهر هئا. انهن بندرن تي ڪجهه گهريلو ننڍا ڪارخانا ۽ گدامر ٺهي ويا. ٽالپرن جي دور جو هڪ اهم ڏيڪ، سومرن جي دور وانگر، اهو هو ته حيدرآباد کان ڏکڻ پاسي لاڙ سنڌ ۾ وسنديون جي اوسر ٿي، جتي انهن نون واهن تي گهڻو ڌيان ڏنو ۽ وڏيون ايراضيون مال جي چرڻ (پن چر) جون رڪون بڻائي ڇڏيائون، چو ته اتي گاهه پلا ٿي ٿيا. (ان قسم جون رڪون نٿي ۽ ڪراچيءَ سميت ڪجهه مينهائڻي علائقن ۾ ويجهي ماضيءَ تائين هيون، جيڪي رڪ سنڀال) ڪرڻ وارا مال ڪاهي ايندڙ مالونڊن کي ڪجهه رقم ”پن چريءَ“ عيوض مال چارڻ لاءِ ڏينهن لاءِ ڏيندا هئا - سنڌيڪار)

ڪلڻ جو سنه	ريلوي سيڪشن	ميل	رمارڪ
13-05-1861	ڪراچي شهر - ڪوٽڙي	104.90	
* 15-05-1861	ڪراچي شهر - ڪراچي چانوٽي	2.30	
01-10-1878	راڌڻ - رُڪ	64.25	
01-10-1878	سکر کان سکر - حبيب ڪوٽ ري-لائنمينٽ جي شروعات ميل 5.124 تائين	2.45	
08-10-1878	ڪوٽڙي - لڪي شاه صدر	75.52	
27-10-1878	لڪي شاه صدر - راڌڻ	70.48	
02-05-1880	حبيب ڪوٽ - ميل 22.79 سبي	128.53	
27-03-1889	روھڙي - سکر	2.67	
1889— —	روھڙي کان روھڙي - پنو عاقل ري-لائنمينٽ جي شروعات ميل 297.50/ آر	0.66	
18-08-1892	حيدرآباد - شادي پلي	54.97	
15-11-1896	ڏيٿا - روھڙي	180.70	
* 20-06-1897	ڪراچي چانوٽي - ڀيري	20.78	
* 30-06-1897	ڪياماڙي - ڪراچي شهر	3.06	
* 03-05-1898	ڀيري - ڪوٽڙي	81.82	
25-05-1900	ڪوٽڙي - حيدرآباد	5.29	
15-08-1904	حيدرآباد - بدين	61.75	حيدرآباد-بدين پهرين مهاڀاري جنگ دوران ڊهي وئي هئي، ٻيهر ٺاهي وئي ۽ بن قسطن ۾ 9 جنوري 1922 ۽ 13 مئي 1922 تي کولي وئي.
* 03-04-1907	رپٽي - خانپور	62.17	
01-06-1907	روھڙي - رپٽي	71.33	
18-04-1907	جمڙائو - جهڙو	49.96	
28-03-1910	حيدرآباد - ڏيٿا	4.50	
01-01-1912	ميرپورخاص - ڪڏڙو (سوڙهي پٽي)	49.43	



**سنڌ ۾ سو صرون ۾ سمن جا شهر**  
 (ياگر ٻيون - ڏاکڻ سنڌ)

**نقشو نمبر 74**

- ڏسڻي**
- 1 ..... 1000-1525ع دوران موجود شهر
  - 2 ..... قتل شهر
  - 3 ..... سنڌو درياءَ جو هاڻوڪو وهڪرو
  - 4 ..... سنڌوءَ جا 1000-1525ع ۾ وهڪرا
  - 5 ..... طبعي سروري مطابق
  - 6 ..... آڏاڻندي چڪيل تصويرن مطابق
  - 7 ..... سنڌو درياءَ جي الهندي واه جا



ڪڇ جا جائيجا سما

لاڙي سمنڊ

سورن راجپوتن جو ميڙ

171

170

169

168

167

25

24

25

24

	-	جانوري - روهڙي	* 21-06-1912
	3.71	گڊو - حيدرآباد	* 01-04-1913
	-	جيڪب آباد - ڪشمور	11-12-1914
	45.39	حيدرآباد - شهدادپور	01-07-1915
	26.07	شهدادپور - نوابشاھ	* 27-11-1919
	31.29	نوابشاھ - ڪوٽ لالو	* 25-02-1920
	43.77	پدعيڊن - ناروشاھ - محرابپور	20-05-1930
	54.05	ٽنڊو آدم - سڪرنڊ - نوابشاھ	10-12-1931
	66.20	سڪرنڊ - ناروشاھ	10-12-1931
	83.98	لاڙڪاڻو - جيڪب آباد	29-07-1940
	4.95	رُڪ - حبيب ڪوٽ	16-04-1946
	15.16	ميل 5.124 - حبيب ڪوٽ ميل 20-29	16-04-1946
		297.50 / آر کان روهڙي - پنو عاقل ري-الائيمينٽ جي پيڙهي ميل 312.81 تائين	16-04-1946
ڪلڻ جي تاريخ 11-12-1914، اڳتي هلي ويڪري پتي ڪئي وئي ۽ 12-10-1956 تي ٻيهر کولي وئي.	75.52	جيڪب آباد - ڪشمور	12-10-1956

\* ٻٽيون لائينون ٻڌائي ٿو

هيٺ صوبائي انتظاميا جا اختيار تعلقي سطح تائين حوالي ڪيا ويا. سنڌ ۾ پنهنجي تعلقا هئا، خيرپور رياست جا ست تعلقا ان کان الڳ هئا. تعلقي هيڊڪوارٽرن ۾ مڊل اسڪول سطح يا ميٽرڪيوليشن تائين تعليم ڏيندڙ اسڪول هئا. اتي تپال گهر ۽ ٽيليوگراف جون سهولتون هيون، اسپتالون، ويمر گهر ۽ ڏوهاري (فوجداري) ڪورٽون هيون ۽ ڪن ۾ ته سول (ديواني) ڪورٽون به هيون. انهن سڀني ۾ ڪنهن نه ڪنهن قسم جون مقامي/شهري جون پنهنجون حڪومتون جهڙوڪ ميونسپالٽيون يا سرڪاري پڌرائي ۽ هيٺ جوڙيل ايريا ڪميٽيون هيون. اهڙي طرح سان اهي طاقت جا ننڍا مرڪز ٺهي ويا ۽ ويهين صديءَ جي منڍ ۾ واپار، گهريلو ڪارخانن، چانور چڙڻ ۽ اتو پيڻهڻ جي مشينن کي پاڻ ڏانهن ڇڪڻ لڳا. ڪن ۾ ڦٽيون ٿاڻن جا ڪارخانا هئا ۽ اهي مٽي پراڻ ٿيل دڳن رستي ويجهين ريلوي اسٽيشنن سان ڳنڍيل پٽ هئا. انهن ننڍين وسندين جا انداز متاڻي ڇڏيا ۽ ڳوٺاڻن علائقن لاءِ واپار ۽ تعليم جا ڳڙهه بڻجي ويا.

### سڌاريل روڊن وسندين جا انداز متاڻا

سڌاريل روڊ انگريز سرڪار جي هڪڙي ٻي سوکڙي هئا. سنڌ جون سموريون وڏيون وسنديون انن جي قافلن وارن پيچرن ۽ ڏاند گاڏين جي چيلن وارن چارن ذريعي پاڻ ۾ ڳنڍيل هونديون هيون، پر اوائلي انگريز دور ۾ اهو سر ٻارٽل فرير هو جنهن پن سالن اندر سنڌ ۾ روڊن جي سرشتي کي سڌاريو، موريون ۽ پليون ڏئي، گهڻي ڀاڱي روڊن کي سرڪاري خرچ تي، ۽ تر جي زميندارن کي چيائين ته اهي سرڪار پاران ڏنل ويڪر ۽ سنوت وارين

ريلوي لائينن ۾ آزاديءَ کان پوءِ ڪو واڌارو نه آيو، جيتوڻيڪ انگريزن پنهنجي 1945 وارين جنگ-پڄاڻان ترقياتي رٿائن ۾ جنگشاهي-نٿو-سجاول-بدين-رهمڪي بازار-نگر پارڪر لاءِ ريلوي لائينون رٿيون هيون. ريلوي جي هڪڙي ٻي لائين کي چور-چاڇرو-مٺي-ڏيپلو-نگر پارڪر کي احمدآباد سان ڳنڍڻو هو ۽ ٽين هتي دادو-جوهي-قمبر. اڃا به هڪڙي چوٿين هتي نوابشاھ-جيسلمير-اجمير کان دهلي.

ريلوي لائينن وسندين جا انداز بنهه متاڻي ڇڏيا. جيتوڻيڪ اهي درياءَ کان گهٽ ۾ گهٽ ڏهن ميلن جي هڪ محفوظ وٽيءَ تي ۽ درياءَ جي پنهني پاسن وارن ٻوڏ بچاءَ بندن جي ٻاهران پئي هليون ۽ ريلوي لائينن وارين وسندين ۽ زراعت کي سنڌوءَ جي سالياني ٻوڏ کان بچيل رکڻ جو پڪو بندوبست ڪيو ويو هو، پر دريائي واپار تمام تڪڙو گهٽجي ويو ۽ دريائي بندرن (پٽن) منجهان گهڻا، سواءِ انهن جي جيڪي ريلوي اسٽيشنون پٽ هئا، 1900 کان گهڻو اڳ سُسي ويا. ڪوٽڙي، سکر، روهڙي، پراڻو ديرو (قلج جي اسٽيشن ويجهو)، سن، مانجهند، آمري، سيوهڻ، لڪي ۽ ڪشمور ريلوي جون اسٽيشنون به هئا ته درياءَ جا بندر به. پراڻي ديري ۽ قلج جي وچ واري ريلوي لائين پهرين مهاڀاري جنگ کان پوءِ 1927 ۾ ڪڍي وئي، ڇو ته درياءَ جو مُڪ وهڪرو پراڻي ديري کان وڌيڪ تي ميل اوڀر هليو ويو هو ۽ هي اهم واپاري مرڪز اڳن ڏهن سالن ۾ سُسي هڪ غير اهم وسندي بڻجي ويو.

### ريجائيءَ وسندين جا انداز متاڻا

ريجائي ڦهلاءَ پٽ نيون وسنديون ۽ اهم شهر پيدا ڪيا. انگريز سرڪار





هو. سمورو علائقو، جيڪو هن وقت ڪوٽڙي بئراج جي پهچ هيٺ آهي، مال چارڻ جو پوئو بڻجي چڪو هو، پر ڪير ۽ گوشت مان آمدني گهٽ ٿيڻ ۽ انهن شين لاءِ ڪا مقرر پٽي موجود نه هجڻ ڪري آبادي ڇڏي پاڏي هڻي.

- سکر بئراج جي کلڻ کان پوءِ نوابشاهه، ميرپورخاص ضلعي ۽ حيدرآباد ضلعي جي اترين ڀاڱن ۾ ڦٽين، ڪٽي رس وارن ميون ۽ ٻين ميون جي پوک ۾ اڳڀرائي اچڻ لڳي. خيرپور ضلعو سکر جي ور چڙهي ويو ۽ واڏو آبادي نه سهي سگهيو.
- اناج وارن فصلن جون گهٽ قيمتون ڇانور ۽ ڪڻڪ اڀائيندڙ علائقن ۾ 1930-1939 کان معاشي موڙي جو ڪارڻ بڻيون. سڀ کان وڌيڪ ڏک اتر-الهندي سنڌ جي ضلعن کي لڳو.

مٿيان ٿلهي ليکي ڪڍيل نتيجا آهن ۽ پيرائتي اڀياس ۽ سرڪاري رڪارڊن سان پيٽي تصديق ڪرڻ جي گهرج اٿن. ڀاڱن سان رڪارڊ جهجهو آهن، پر اهي پيا يا ته بمبئي ۾ يا انڊيا آفيس لائبريري (هاڻ برٽش لائبريري) لنڊن ۾ آهن.

## 1960\_2000 جي وچ تي ٿيل اوسر ۽ وسندين جي اندازن ۾ ڦير

هن عرصي جون وڏيون اڳڀرايون آهن:

- ڪوٽڙي بئراج جو 1957 ۾ کلڻ ۽ ان تي 1960 کان پوءِ 1.6 ملين ايڪڙ سرڪاري زمين نيڪال ٿيڻ سان گڏوگڏ 1.1 ملين ايڪڙ نجي زمين لاءِ پاڻي پڪ سان ملندو رهڻ.
- گڊو بئراج جو 1962 ۾ کلڻ ۽ ان تي 1.1 ملين ايڪڙ سرڪاري زمين نيڪال ٿيڻ سان گڏوگڏ 1.6 ملين ايڪڙ نجي زمين لاءِ پاڻي پڪ سان ملندو رهڻ.
- سکر بئراج ۾، اڳ ٿي انهي جي پهچ هيٺ نيڪال ڪيل 5.5 ملين ايڪڙن کان سواءِ، 1960 کان پوءِ سرڪاري ملڪيت واري 2.8 ملين ايڪڙ زمين جو نيڪال ٿيڻ.
- ٽيوب ويل ٽيڪنالاجيءَ جو 1958 ۾ اچڻ ۽ مٺي جَر واري ڀاڱي ۾ 1960-1970 جي وچ تي 3,000 ذاتي ٽيوب ويل لڳڻ. 1970 کان پوءِ، سرڪار پاران مٺي جَر وارين سمر هيٺ آيل ٻنن ۾ هٺيل 4,000 مٺي پاڻيءَ وارين ٽيوب ويلن کان سواءِ، 13,000 ذاتي ٽيوب ويلون لڳي چڪيون آهن.
- ميون جي جديد باغن جو متعارف ٿيڻ، شروعات حيدرآباد ضلعي سان ٿيڻ ۽ پوءِ ميرپورخاص، نوابشاهه، سانگهڙ، خيرپور ۽ سکر ضلعن ڏانهن پکڙجڻ.

سڌاين تي مٽيءَ جو پراءُ ڪري ڪچا ڊگ ٺاهي مختلف شهرن ۽ وڏين وسندين کي هڪٻئي سان ڳنڍين. سرڪار انهن جي سار سنڀال پاڻيءَ جو چٽڪار ڪرائي ۽ ڌوڙ کي وينل رکڻ لاءِ مٿن سر ۽ پڻ وغيره وڃرائي ڪندي هئي. 1920 واري ڏهاڪي کان وٺي هنن ڪچن ڊگن تي ٽرڪون ۽ بسون پئي هلنديون آيون آهن؛ ريلوي جي ڍوڻ وارو جو بار پاڻ ڏانهن ڦيرڻ لاءِ نه پر مال کي ريلوي جي مناسب اسٽيشن تائين چڪي رسائڻ ذريعي ان کي هتي ڏيڻ ۽ وڌائڻ لاءِ. انهن ريلوي اسٽيشن جي پهچ اندر ايندڙ شهرن جي اوسر ۾ مدد ڪئي.

1932 ۾ سکر بئراج جي کلڻ سان سنڌ انگريزن جي هندستان جو هڪ اهم اُن ۽ ڦٽيون اڀائيندڙ صوبو بڻجي وئي. ٻين مهاڀاري جنگ هلندي سرڪار کي منظم طريقي سان ڪڻڪ ۽ ڇانور وٺڻ جي گهرج پئي، جنهن لاءِ سنڌ حڪومت الڳ الڳ نيڪيدارن کي الڳ الڳ علائقا ورڃي ڏنا. ريلوي اسٽيشنون ۽ انهن جا شهر گدامن جا گڙه بڻجي ويا ۽ ستت ئي هڪ عام چوڻي گهڙجي وئي ته ”فلاڻي ريلوي اسٽيشن فلاڻي کي الات ڪئي وئي آهي“. انهي جي نتيجي ۾ ريلوي اسٽيشن وارين وسندين جي آبادي ۽ واپار وڌي ويا ۽ اهي وڏيون ٿي ويون.

1947 ۾ سنڌ جو 1855 وارو نقشو ڪنهن اچرج ۾ وجهندڙ شيءِ وانگر ٿي لڳو ۽ چٽو ڪري ڏسيائين پئي ته هڪ برجستي ٻاهرين انتظاميا پنهنجي راج جي هڪ صديءَ ۾ سنڌ جي منهن مهاندي سان ڇا ڪري ڇڏيو هو. انگريز راج ۾ معاشي اڳڀرائيءَ جي منهن مقابل آباديءَ جي وسڻ جي اندازن جو اڀياس نه ٿيو آهي. اڀياس ۽ چنڊچاڻ لاءِ تمام گهڻو مواد موجود آهي. ٿلهي ليکي انهي کي ٿورن اکرن ۾ هيٺن ٻڌائي سگهجي ٿو:

- سندن راج جي پهرين 50 سالن، 1900ع تائين، اتر-الهندي سنڌ، جنهن ۾ جيڪب آباد، شڪارپور، لاڙڪاڻو ۽ دادو ضلعي جا اترين تعلقا اچي ويا، ۾ سنڌو درياءَ مان سنڌ جي هيٺاهين ٻنن ڏانهن واهن جي وڏي گهاتاڻ ڏني. انهي کي ساريا ملڪ (ساريون اڀائيندڙ علائقا) بڻائي ڇڏيائون. جيئن ته واهن ۾ پاڻي هڪ سو ويهن ڏينهن کان هڪ سو پنجڏينهن ڏينهن تائين هوندو هو، انهي جي ڪري ڇانورن جي مشهور جنس سڳڏاسي اسري. سنڌ جي آبادي پڻ هن عرصي ۾ انهن ضلعن ۾ تمام گهاتي ٿي وئي.
- اڻويهين صديءَ جي پڇاڙيءَ ۾ جمڙاڻو، منڙاڻو ۽ ناري واهن واري ترقيءَ کان پوءِ هاڻوڪو ميرپورخاص ضلعو ۽ سانگهڙ ضلعي جا ڀاڱا ترقي وٺڻ لڳا ۽ نيٺ اڳلن ٽيهن سالن ۾ اهي اتر-الهندي سنڌ جي ضلعن کان معاشي توڻي آباديءَ جي گهاتاڻ ليکي سرسي ڪري ويا. هالا ۽ حيدرآباد جي آبادي پڻ سنڌوءَ مان وهي هلندڙ ڦليلي ۽ سرفراز واهن جي سڌاريل ريجائيءَ هيٺ وڌي وئي.
- بدين ۽ ٺٽو ضلعا انگريزن کان اڳ بي ڌيانيءَ جا ماريل هئا، ڇاڪاڻ ته ٽالپرن انهن ٻنن کي شڪار گاهون ۽ مال چارڻ جون رڪون بڻائي ڇڏيو.

ماڻهن کي سدائين جي پيٽ ۾ وڌيڪ متحرڪ ڪري ڇڏيو. ماڻهو هاڻ شهري سهولتن مان فائدو وٺڻ گهرن ٿا. ڳوٺاڻي آبادي 2000 ۾ 1951 واريءَ جي چئوڻ تي هئي ۽ شهري آبادي ڪيترائي ڀيرا وڌيڪ. حڪومت 1960 کان پوءِ رٿا سان ٺهيل صنعتن کي پڻ هٿي وٺرائي ۽ جيئن ته 5.5 ملين ايڪڙ بئراجي بني نيڪال ٿيڻ جي ڪري سنڌ جي بهراڙين جا پورهيتا ٽيهن سالن تائين واندا نه هئا، تنهنڪري صنعتن کي هلائڻ لاءِ ٻين صوبن مان پورهيتا ڀرتي ڪرڻا پيا، جنهن جي ڪري شهر تمام تڪڙو وڌا ٿي ويا. ڪراچيءَ ۽ حيدرآباد جي آبادي جيتري 1951 ۾ هئي اڄ انهي کان لڳ ڀڳ ٽيهوڻي آهي.

انهي بهراڙين ۽ شهري وسندين وچ ۾ اثرائتي پيدا ڪري وڌي آهي، جنهن سان منجهيل سماجي ۽ معاشي مسئلا، نسلي ۽ ثقافتي فرق ۽ سياسي مسئلا ڪڙا ٿيا آهن.

ڪيلن جو ٺٽي، حيدرآباد، ميرپورخاص، سانگهڙ ۽ نوابشاهه ضلعن ۾ 1958 کان پوءِ متعارف ٿيڻ. اڄڪلهه هن صنعت کي ڪيلي کي لڳندڙ بئنج ٽاپ واٽرس تباهه ڪري ڇڏيو آهي.

هي اڳڀرائيون اڳلن ٽيهن سالن ۾ جيتري ڳوٺاڻي آبادي 1950 ۾ هئي تنهن جي ٻيڻ کان به وڌيڪ کي ڪپائي پئي سگهيو. هن بهراڙيءَ وارن علائقن ۾ نيون وسنديون وڌايون، شهر مچڻ لڳا ۽ اڄ وچ جا ذريعا پڻ بهتر ٿيا. 1960 ۾ حڪومت، آمريڪا ۾ ٿيل تجربي (جتي مسافر ريل گاڏين کي سڌريل روڊن ذريعي ٿيندڙ اڄ وچ جي ڪري پنجنو اچي ويو هو) جي اثر هيٺ اچي ڏامر وارا روڊ ٺاهڻ شروع ڪيا، مال ڏوٽيندڙ گاڏين کي هٿي وٺرائي ۽ ساندهه هلندڙ سوڙهه پيدا ڪري ڇڏي، ڀلي جو وڌيڪ روڊ ٺهندا به رهيا. 2000 تائين روڊن جي هڪ وسيع نظام ڪم پئي ڪيو، جنهن



886



### سنڌيائون ڪم ڪندي

سنڌي سماج ۾ پورهئي جي مرد ۽ مائيءَ جي وچ ۾ ورهاست ليکي مائين کي گهر پائين لاءِ ڪوهن، چشمن ۽ ڍنڍن تان پاڻي پري آڻڻ، ڪڏهن ڪڏهن ته ڪجهه ميل پري کان به، ڏڏو لوڙڙو ۽ ان ڇوڙن هونديو آهي. هر ڪاهڻ نچ مردن جو ڪم آهي ۽ مال چارڻ پڻ. مال کي چارڻ لاءِ گاهه لٽي اچڻ مردن جو ڪم آهي، پر جيڪڏهن ڍور گهڻا هجن ته مائون به ساڻن هٿ وٺرائي سگهن ٿيون. مائون ڪڙڪ ۽ سارين جي لٽاري، ڦٽين جي چونڊي ۽ پاڇين جي پٽائيءَ ۾ پڻ هٿ وٺرائي سگهن ٿيون، پر انهن کي ڏوٽڻ مردن جو ڪم آهي. مائون سارين جي روٽي ۾ به مردن سان گڏ هونديون آهن. رڌ پچاءَ ۽ ڪپڙا ڌوڻ مائون جو ڪم آهي. پورهئي جي هيءَ ورهاست ايشيا ۾ اوائلي نيوليٿڪ (زرعي) سماجن ۾ ٺهي ۽ اڃا تائين جيئن جو تيشن هلي پئي. 885. مائين جي هڪ ٽولي هاڻوڪي سنڌ ۾ پائيءَ جا گهڙا کڻي ويندي. 886. مائون سادو ڪپڙو 19 صديءَ تائين عام آئنديون هيون. خاص ڪپڙن جهڙوڪ لنڪيءَ، ڪيس وغيره جي اٿڻ جو ڪم اڃا سوڌو ايڪيهين صديءَ ۾ به ٿئي ٿو.

# هاڪڙو يا سَرسَوتِي تڪرار:

## سائنسدانن، تاريخدانن ۽ لوڪ ڪهاڻيڪارن

### جون پانت پانت نرالينون ڳالهيون

اڍائي سو سالن کان وڌيڪ آڳاٽي نٿي لڳي. سنڌ جي لکت هيٺ آيل ۽ سمجه ۾ اچڻ جوڳي شاعري ڪنهن صورت به پندرهن صديءَ کان اڳ جي ڪنهن جڳ جي چئي نٿي سگهجي. تنهنڪري روايتي لوڪ ڪهاڻيون ڪنهن اهڙي مسئلي کي نبيرو جو ذريعو ناهن، جيڪو مڪمل طرح سان تڪراري بڻيل هجي، جيئن هن کي سائنسي ثبوتن بڻائي ڇڏيو آهي.

اهو ڳولي لهڻ لاءِ ته هاڪڙو ڪو پنهنجي منهن آزاد درياءَ هو يا ستلج هو يا آڳاٽي جڳ جو ڪو ٻيو درياءَ، ان ڳالهه جي ڪت ڪوت لاءِ تليل لڳاتار ڪوششن جو مختصر احوال ڏيڻ لاپائتو ٿيندو. اها پڻ پڪ آهي ته صورتحال کي وڌيڪ چتو ڪري ٻڌائڻ لاءِ نوان سچ سڌائين پڌرا ٿيندا رهندا.

1. هاڪڙي جي ڳالهه سڀ کان پهريان اليگزينڊر برنس، هڪ سفارتڪار، ڪئي آهي، جيڪو 1833 ۾ سنڌو درياءَ جي اڀرندي ڇاڙهه جو احوال ڏيندي (جيڪا اڳي مُڪ ڌارا مان روهڙيءَ کان اوڀاري پاسي وٺان نڪري، اڀرندي ريگستان ۾ زمين جي وڏن ٽڪرن کي پاڻي رسائيندي رهي هئي) انهي جو پاڻي غلام شاهه ڪلهوڙي پاران 1761ع ۾ ڪڇ ۾ لڪپت ويجهو سارين جي ڪيٽن کي سڪائڻ لاءِ موڙڻ جي ڳالهه ڪري ٿو ۽ 1819ع واري ڌرتي ڌوڏ جي ڪري هاڪڙي يا سنڌو درياءَ جي اڀرندي ڇاڙهه جي پاڻيءَ تي ٺهيل مختلف وهڪرن جي پڻ ڳالهه ڪري ٿو.

2. اهڙائي ويچار ڪيترن ئي بين ليڪن پڻ ڏيکاريا، مڪ مردو ۽ ٿورنٽن جي اوائلي گزيٽيئر سميت، جن پانيو ٿي ته اڀرندي نارو سنڌوءَ مان روهڙيءَ جي اتر وٺان ٿي نڪتو. ڊبليو. پائنجر ۽ ڊيل هوزي جا ويچار پڻ ساڳيا هئا.

3. رچرڊ فرانسس برٽن، هڪ سرويئر، ٻولين جو ڄاڻو ۽ ڏاهو، ٽيون ليڪڪ هو، جنهن هاڪڙي کي سنڌو درياءَ جو هڪ آڳاٽو وهڪرو ٻڌايو. انهي هاڪڙي ۽ ان جي وهڪرن جي حمايت ۾ ماموئي فقيرن جا بيت ڪتب آندا.

4. فائيف سنڌ ۾ پهرئين سپرنٽينڊنگ انجنيئر، جنهن اڀرندي نارو واه کوليو، پانيو ٿي ته اڀرندي نارو سنڌوءَ جي اڀرندي ڇاڙهه نه بلڪه انهي

هاڪڙو، هڪ سو ستر سال اڳ ڪو تڪراري مسئلو نه هو، ڇاڪاڻ ته تمام ٿورڙن ماڻهن ان بابت ٻڌو هو ۽ انهن وٽ پنهنجا پنهنجا تصور ۽ سمجهڻا هيون. اهي ان قسم جي راءِ رکڻ لاءِ ڪنهن آڏو جوابده نه هئا، ڇاڪاڻ ته سڌ سماچار جي عوامي ذريعن جي ڪوت سبب انهن تي اعتراض اٿڻ جي اميد نه هئي. انگريز ڪوجناڪار حقيقتن کي سڌائين جاچي پرکي ڏسندا هئا ۽ هيڪر ڪو تڪرار شروع ٿيو ته انهي کي، هر ڏهاڪي ۾ دستياب، انتهائي سائنسي طريقن سان نيٺ وڃي نبيرو ويندو هو. هاڪڙي وارو سوال اهڙو ئي هڪ تڪرار هو، جنهن تي جدا جدا رايو هئا ۽ ان مسئلي کي نبيرو ۾ اٽڪل هڪ سو پنجاهه سال لڳي ويا. بدقسمتيءَ سان هي مسئلو، سنڌ جي ماڻهن آڏو، ڄاڻ پھچائيندڙ ذريعن جي ڪوت جي ڪري، اڃا تائين تمام گهڻو منجهيل آهي. ڪوجناڪارن جي ٽن طبقن آڌار ٽن قسمن جا رايو موجود آهن:

◆ سائنسدان

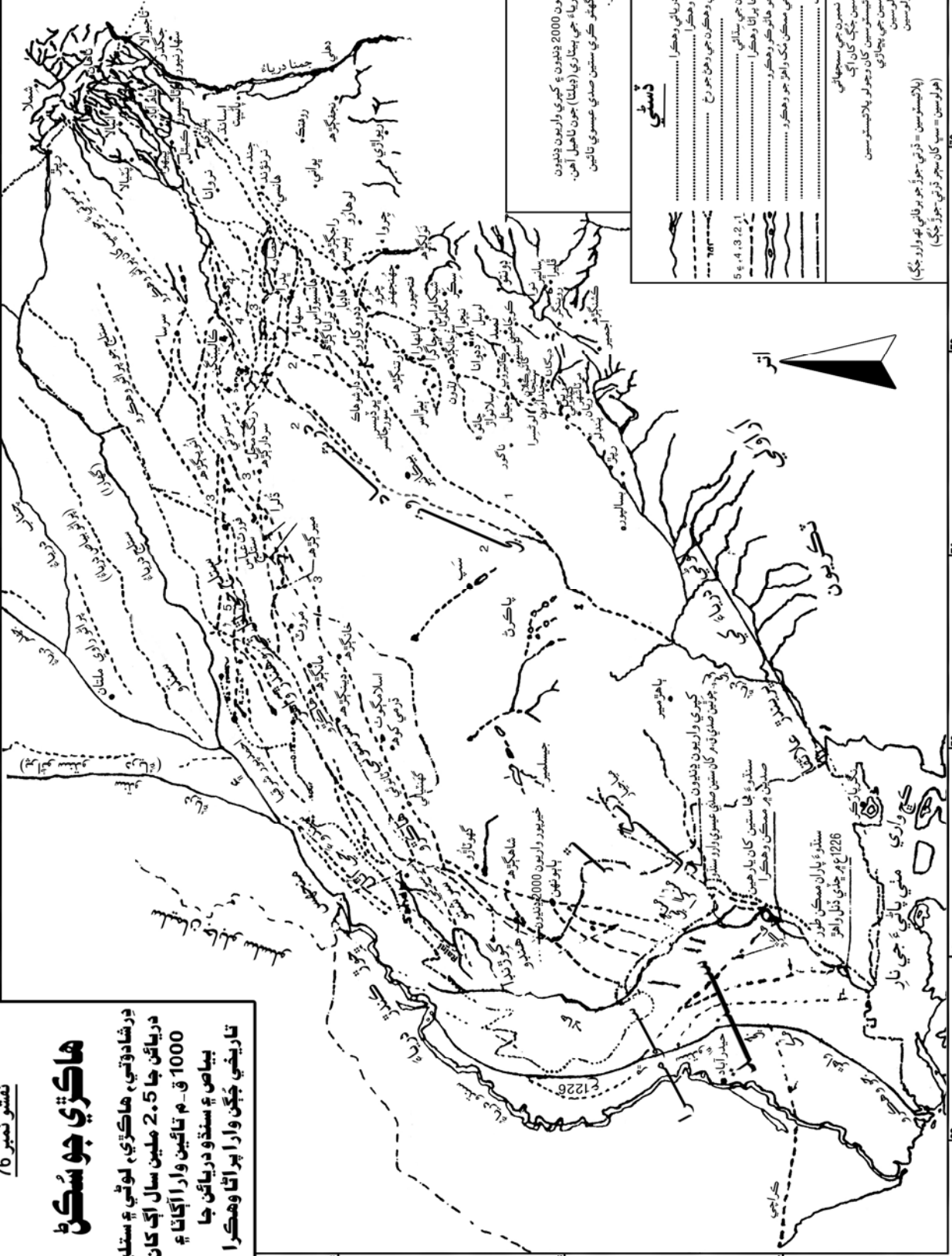
◆ تاريخدان

◆ لوڪ ڪهاڻيڪار

هاڪڙي تي تاريخي رايو، گهڻي ڀاڱي سترهين صديءَ ۾ ۽ ان کان پوءِ رڪارڊ ٿيل، مستند نٿا مڃي سگهجن، خاص ڪري انهن واقعن بابت، جيڪي هن خصوصي حوالي سان 2,000 ق. م ڌاري ٿيا يا ڀلي يارهين کان تيرهين صدي عيسويءَ ۾. جيتوڻيڪ انهن لکتن جي ليڪڪ تاريخدانن اهي ڳالهيون وڏي پڪ ۽ دعويٰ سان چيون آهن، پر سچ اهو آهي ته سندن ماخذ معاصر روايتي لوڪ ڪهاڻيون هيون. ٻئي پاسي روايتي لوڪ ڪهاڻيون پڌائڻ (تعريفون، مدحون، مرثيا) ۽ وڌائڻ (مبالغون) سان ڀريون پيون آهن ۽ ڪهاڻيون ڪٽڻ وارن (سگهڙن) پنهنجي تصورن کي حال ڇڏي ڏنو آهي، جيڪي هڪ واقعي لاءِ هڪڙا ۽ ٻئي لاءِ ٻيا آهن، جنهن جو دارومدار ان تي آهي ته سگهڙ ڪيترو ڀلو آهي. روايتي لوڪ ڪهاڻين ۾ جيڪا سنڌي ٻولي ڪم آندل آهي سا، ڪنهن ورلي مثال کي ڇڏي،

# هاڪري جو سڪن ط

درياهون تي، هاڪري، لوئي ۽ سئج درياڻن جا 2.5 ملين سال اڳ کان 1000 ق-م تائين وارا آڳاٽا ۽ بيابان ۽ سنڌو درياڻن جا تاريخي جڳن وارا پراڻا وهڪرا



**نوٽ:**  
 خيرپور واريون 2000 ڏينڊون ۽ ڪوري واريون ڏينڊون درياهون تي، هاڪري، لوئي (ڊيلٽا) جون ٺاهيل آهن. رڳو پارڪر گهٽو ڪري ستن صدي عيسوي تائين هڪ ٻيٽ هو.

## دستي

1. 150 ماٿري کا درياڻي وهڪرا .....
2. اڳوڻا درياڻي وهڪرا .....
3. اڳوڻن درياڻي وهڪرن جي مٿن جو رخ .....
4. پڪ ناهي .....
5. 1، 2، 3، 4 ۽ 5 .....
6. سنڌو درياهه جا پراڻا وهڪرا .....
7. سنڌو درياهه جو هاڻوڪو وهڪرو .....
8. سنڌو درياهه جي ممڪن نمڪ واهڻ جو وهڪرو .....
9. سرپاڻي ڍنگ .....

1. 1، 2، 3، 4 ۽ 5 نمبرن جي سڃاڻپي
  - (1) پلاٽيسٽين جڳن کان اڳ
  - (2) پراڻن پلاٽيسٽين کان وڌيڪ پلاٽيسٽين
  - (3) پلاٽيسٽين جي پڇاڙي
  - (4) پراڻي ڪوروسين
  - (5) وڃيٽو ڪوروسين
- (پلاٽيسٽين = ڌرتي جو ٺهڻ واري ٺه واراڙو جڳو)  
 (ڪوروسين = سڀ کان پهرين ڌرتي جو جڳو)





ناري ۾ وڃي پوندو هجي. اهو جمنا هو، ويجهڙ وارن ڌرتي-جوڙ جڳن ۾ يعني برفاني ته (پلاٽيسٽوسين) يا 1.7 ملين کان 10,000 سال اڳ کان هاڻ تائين، جيڪو اڀرندي ناري کي پريندو هو. هن ٽلهي ليڪي نيارڪس جي ويچارن جي ابتڙ سي. ايف. اولدهام جي ٻارهن سال اڳ ڏنل راءِ جي پيپرائي ڪئي. هن راءِ کي ڪجهه محقق، اڏامندي چڪيل تصويرن پاران جمنا نظريي کي رد ڪرڻ تائين، مان ڏيندا رهيا.

10. هن، ڪنهن ريت، سروي آف انڊيا سان 1865 تائين واڳيل راورتي کي چڙ ڏياري ڇڏي، جنهن 1892 ۾ 350 صفحن جو هڪ مقالو لکيو. ان انومان تي ته هڪ سگهارو درياءُ هوندو هو، جيڪو جهلم، چناب، راوي ۽ بياص جي گڏيل پاڻيءَ سان ٺهندو هو، جيڪي سمورا انهي درياءُ ۾ ڇوڙ ڪندا هئا ۽ پوءِ اڀرندي ناري جي پيٽ مان لنگهندو هو. سنڌو پڻ انهي درياءُ ۾ انهي جو سهڪاري ٿي ڇوڙ ڪندو هو ۽ ان سگهاري درياءُ جي گڏيل ڌارا ”مهراڻ“ سڏبي هئي. انهي جو مُڪ وهڪرو پنجاب ۾ ستلج مان هوندو هو ۽ سنڌ ۾ اڀرندي ناري مان، جنهن رستي اهو ڪوري ڪاريءَ مان ٿيندو سمنڊ ۾ وڃي ڇوڙ ڪندو هو.

راورتي جا نقشا اُتر درجي غلط هئا، سندس نظريا تصورن تي ٻڌل هئا، پر فارسي، عربي، پورچوگيزي، فرانسيسي ۽ انگريزي ماخذن مان تمام گهڻو تاريخي مواد ڪتب آندو هئائين ۽ سنڌ جي عام تاريخ هيٺ به هن ڪتاب کان سواءِ اڻپوري آهي. سندس سنڌو درياءُ ۽ هاڪڙي جا وهڪرا سنڌ جي تاريخي جاگرافيءَ جي سنو وار ترتيب جي حوالي سان مڃڻ جوڳا ناهن، پر سندس وات سنڌ جي ڪيترن ئي پوءِ وارن ۽ ڪجهه وڏن تاريخدانن کي پلائي ڇڏيو آهي، جن سندس چيل ڳالهين کي وري وري پئي ورجايو آهي ۽ وڏين تاريخي ڀُلن کي جنم ڏنو آهي.

11. 1894 ۾ ميجر جنرل هيگ سنڌ جي هڪ ننڍي پر سٺي نموني لکيل تاريخ تيار ڪئي. جيتوڻيڪ تکن تڪرارن ۾ ڀوڻ کان پاسو ڪيائين، پر سندس وات ڪوشڪ نٿي ڇڏي ٿو ته انهي پڻ ائين ٿي پانيو ته اڀرندي ناري سنڌو درياءُ جو پيٽ هو.

12. 1904 ۾ ڪرنل منڇن ۽ جي. اين. برنس، بهاولپور رياست جي طبعي جاگرافيءَ جو اڀياس ڪرڻ کان پوءِ، اهو نتيجو ڪڍيو ته هاڪڙي جو پيٽ تمام سوڙهو هو، انهي منجهان ستلج جو سمورو پاڻي لنگهي ٿي نٿي سگهيو، پنجاب جي ٻين دريائن ۽ سنڌوءَ جي پاڻيءَ کي ڇڏي ڏجي تڏهن به. انهي مطابق اها پڪ سان ڪا به پنهنجي منهن وهندڙ ڌارا هوندي. تنهن هوندي به انهن بيڪانير ۽ انبالا وارن علائقن ۾ انبالا کان هاڪڙي يا سَرسوتيءَ ڏانهن ايندڙ اصل وهڪرن تائين پهچڻ لاءِ ڇاڄ نه ڪئي.

13. 1906 ۾ هينري ڪزنس، هڪ آثار پارڪو، پهريون ليڪڪ بڻيو، جنهن سنڌو درياءُ جي وڏي ڇاڙهه، لوهائي ڍوري، جو وهڪرو عربن پاران 711-712ع ۾ سنڌ فتح ڪرڻ وقت هاڻوڪي وهڪري ۽ اڀرندي ناري

جو قات (اٿل تي وهندڙ واھ) هو، پر منجهس پاڻي انهي جي قاتن منجهان آڳاٽن ڏينهن ۾ لاڳيتو ۽ پوءِ وارن سالن ۾ هيڪڙ هيڪڙ ٿي آيو. هي جڳن کان هلي ايندڙ سوچ کان پهريون وڏو ٿيڙ هو، پر مڪمل طرح سان درست نه هو، ڇو ته کيس هاڪڙي جي بهاولپور، بيڪانير ۽ انبالا ۾ وهڪرن بابت ڄاڻ نه هئي.

5. 1871 ۾ ڪننگهام، آرڪيالاجيڪل سروي آف انڊيا جي پهريئن ڊائريڪٽر جنرل، ويچار ڏيکاريو ته ريٽي، سولرا ۽ چوٽانگ ستلج مان نڪرندڙ الڳ الڳ ڌارا ٺهڻ ۽ سنڌوءَ سان اروڙ (الور) جي مٿئين پاسي وٽ اچي ٿي گڏيا، اڀرندي ناري سنڌوءَ جو هڪ آڳاٽو پيٽ هو. اهو جاڪري ويجهو ٻن ڀاڱن ۾ ورهائجي پراڻ ٿيو: ڏکڻ-الهندي ويندڙ وهڪرو هر ميتليا (برهمڻ آباد)، پٽالا (حيدرآباد) ٽپيو ۽ مُڪ ڌارا سان وڃي ملڻ لاءِ ڏکڻ-الهندي پاسي گونيءَ ڏانهن وڪڙ ڪري ويو؛ ٻي ڇاڙهه عمرڪوٽ ٽپي پهرين ڇاڙهه سان، ڪوري ڪاريءَ جي ڇوڙ ڏانهن ويندي وات تي، ونگي بازار ويجهو وڃي گڏجڻ لاءِ ڏکڻ-اڀرندي وڪڙ ڪري وئي. جيئن ته سندس زماني ۾ هندستاني آثار پرک (آرڪيالاجي) اڃا نئين ڄاول هئي ۽ تاريخ تي پئي پاڙيائين، سو نتيجن جو آڌار ان ڳالهه تي هو ته ان مقصد لاءِ جيڪي تاريخي ماخذ ڏنا ويا سي ڪيترا موحرا هئا.

6. 1874 ۾ سروي آف انڊيا جي سي. ايف. اولدهام لکيو ته ستلج پنهنجو پاڻي سَرسوتي يا گهگهه جي پيٽ ۾ ڇوڙ ڪري رهيو هو، جيڪو سنڌ ۾ اڀرندي ناري نالي سان ڄاتو وڃي ٿو ۽ ائين اٽڪل تيرهين صديءَ جي چوٿي تائين ڪندو رهيو، ۽ اڀرندي ناري سنڌو درياءُ جو پيٽ نه هو، جيئن مٿين 1، 2، 3 ۽ 5 فرض ڪيو آهي. سندس ڄاڻ جا ماخذ سرڪاري رڪارڊ ۽ سروي آف انڊيا جا نقشا هئا، جن هيٺاهيون بلڪل ائين ئي ڏيکاريون پئي، جيئن اهي طبعي طور موجود هيون.

7. 1875 ۾ هندستان جي هڪ گمنام ليڪڪ ڪوڙي نالي نيارڪس سان مٿئين نمبر 6 کي رد ڪندي چيو ته ستلج ڪڏهن به اولهه ڏي وهي سنڌو سنڌوءَ ۾ ناهي پيو، پر انهي جي بجاءِ اهو جمنا هو، جيڪو ڪنهن زماني ۾ اولهه ڏي وهندو هو ۽ هاڪڙي کي پريندو هو. مٿين 1، 2، 3 ۽ 5 جي ويچار جي پيپرائي پڻ ڪيائين ته روهڙيءَ کان اوڀر پاسي سنڌو اڀرندي ناري جي پيٽ مان لنگهندو هو.

8. هيوز، آئي. سي. ايس آفيسر، پنهنجي ’گزيٽيئر آف سنڌ‘ (1876) ۾ سمجهي ٿو ته اڀرندي ناري يا هاڪڙو سنڌو درياءُ جو پراڻو پيٽ آهي ۽ ان جو منڍ سنڌوءَ مان بهاولپور ۽ ريت جي وچ تي هو. هي فائيف واري نظريي کي بلڪل رد ڪري ٿو ۽ پانٿي ٿو ته سبزل ڪوٽ ۽ گهوٽڪيءَ ويجهو سنڌوءَ جي اٿل جو پاڻي ٿي سگهي ٿو ته منجهس ايندڙ پاڻيءَ جو اڪيلو نه بلڪه رڳو هڪ وڌيڪ ذريعو هجي.

9. 1886 ۾ جيلاجيڪل سروي آف انڊيا جي آر. ڊي. اولدهام، آبي اڀياسن آڌار، چيو ته ائين ٿي ٿي نٿو سگهي ته سنڌو ڪڏهن به اڀرندي

- يا سنڌوءَ جهڙي ڪنهن وڏندڙ پختي قسم جي ڌارا سان پيٽڻ جهڙو ٻنھ نه هو. سنڌو پنهنجي سر پاڻ ڪڏهن هاڪڙي ماٿريءَ منجهان نه وهيو. جيڪڏهن هاڪڙو مٿان پاڻي نه اچڻ ڪري سڪي نه وڃي ها ته هڪ (اولهه) پاسي سنڌوءَ پاران لُٽُ گڏ ڪندو وڃڻ ۽ پاڻ کي مٿي ڪندو وڃڻ ۽ ٻئي (اوپر) پاسي هاڪڙي پاران پنهنجا واه ڪڍندو وڃڻ جو هوند نتيجو اهو ٿئي ها ته سنڌو ڪنهن وقت اوچتو گهارو ڏئي هيٺاهين تي وهندڙ واه، اڀرندي ناري، ۾ وڃي پوي ها، جنهن منجهان اهو تيسٽائين نه ڪري سگهي ها جيستائين پنهنجي پيٽ ۾ لُٽُ ويهاري انهي کي ڀرڻ سان وارن ميدانن کان مٿي نه ڪڍي ها. سنڌو پنهنجي اولهه ڏي وهڻ واري لاڙي جي ڪري الور گارج کي ڇڏي سڪائي ويو ۽ بکر گارج وڃي وسايائين.
14. 1924 ۾ وارڊ، هڪ جاگرافيدان، ان عام نظريي آڌار ته اترئين اڌ گول ۾ سمورن دريائن جو لاڙو اولهه ڏي هوندو آهي، انهي ڪري جو ڌرتي اولهه کان اوڀر ڦري ٿي، چيو ته ستلج، جيڪو هاڻ اولهه پاسي لاڙو ڪري ويو آهي، ڪنهن زماني ۾ هاڪڙي جو سهڪاري هو، جيڪو اڀرندي ناري منجهان ٿيندو لنگهندو هو. ٿي سگهي ٿو انهي کي جمنيا پڻ پاڻي ڏيندو هجي.
15. 1929 ۾ خان، هڪ تاريخدان، ويچار ڏوڙايو ته هاڪڙو سنڌوءَ جو هڪ سهڪاري هو، ستلج يا جمنيا جو نه؛ يعني ستلج هاڪڙي جو سهڪاري هو. اڀرندي ناري سنڌوءَ جو پيٽ هو، جنهن منجهان سنڌوءَ ۽ هاڪڙي جو گڏيل پاڻي لنگهندو هو ۽ مهراڻ سڌبو هو. هاڪڙو تيرهين صدي عيسويءَ ۾ وڃ ڌاري سڪي ويو.
16. 1932 ۾ واٽس هيد، هڪ آثار پارڪو، چيو ته ستلج 70-80 ميل لوڏو ڏئي هاڪڙي منجهان نه وڃي وهيو هوندو ۽ لڳي ٿو ته اهو انبالا واري علائقي ۾ مينهن جي گهٽجي وڃڻ ڪري سڪي ويو ۽ نتيجي ۾ انبالا جون ڌارائون سڪي ويون.
17. آر. ڊي. اولدهام، پٽاولا ڏانهن 1933 ۾ پنهنجي هڪ ذاتي لکپڙهه ۾، ڳالهه ڪئي ته ڪنهن آڳاٽي جڳ ۾، جڏهن جمنيا اولهه ڏي وهندو هو، تڏهن اهو گهڻو ڪري انهي ئي وهڪري تان وهندو هو، جنهن تان هاڪڙو پوءِ وارن جڳن ۾ وهيو، جيئن واٽس هيد جي نقشي ۾ ڏيکاريل آهي.
18. 1942 ۾ اسٽائين، هڪ آثار پارڪو، بيڪانير ۽ انبالا ۾ ڪجهه ماڳن کي ڇاڻڻ پرڪڻ کان پوءِ نتيجو ڪڍيو ته گهگهر يا هاڪڙو ڪنهن وقت ڌارائن جي هڪ انگ، هڪ يا ٻن اٿل تي وهندڙ واهن يا ڦاتن سميت، جو گڏيل پاڻي ستلج ڏانهن بهاولپور ۾ نيندو هو ۽ سنڌوءَ جي هڪ واه جو پاڻي پڻ روهڙيءَ ويجهو الور وٽي مان نيندو هو.
19. 1942 ۾ علي، هڪ جاگرافيدان، گهگهر يا سرسوتيءَ کي سڪائيندڙ عمل واري مسئلي يا کيس پاڻي ڏيندڙ ترين ۾ مينهن جي گهٽجي وڃڻ بابت چنڊ ڇاڻ ڪئي، جيڪو انهي جي سڪڻ جو ڪارڻ بڻيو هو.
20. پٽاولا، 1959 ۾ لکندي، چوي ٿو ته هاڪڙي جي پاڻيءَ جو هڪ ڀاڱو ستلج جي اٿل جي پاڻيءَ مان ايندو ٿو ڏسجي، جڏهن اهو وڌيڪ ڏکڻ پاسي وهندو هو. انبالا جي ڌارائن ۾ لُٽُ ۽ واري گڏ ٿيڻ ڪري اهي سائيز ۾ ننڍيون ٿي ويون ۽ پڇاڙيءَ ۾ هاڪڙو سڪي ويو. هاڪڙو لڳي ٿو ته هڪ ڌار، وچترو ۽ ٻارهو وهندڙ دريائي سرشتو هو، بهاولپور ۽ سنڌ واري ڪنڊ جي ويجهو اوڏو ۽ انهي سنڌي جي لڳ ڀڳ پوروچوٽ وهندو هو. اهو هڪ پوٽي پوندڙ ڌارا هو، پنهنجو هڪ وهڪرو ٺاهيو هئائين، جيڪو هاڻ نارو ڪوٺجي ٿو ۽ سنڌ جي مهراڻ
21. 1963 ۾ ايمر. ايڇ. پنهور، پنهنجو اهو نظريو ڪتب آڻيندي ته، جتي به سنڌوءَ جهڙو ڪو درياءُ ڪجهه صدين تائين وهيو آهي انهي منجهان پاڻي پڪ سان هيٺ زمين ۾ سميو هوندو ۽ هڪ مناسب اونھائيءَ ۽ ويڪر ۾ مٺي پاڻيءَ جا وڏا پندار ڇڏيا هوندائين ۽ اهي پندار ريڙهيءَ لاءِ ڪٿي سگهجن ٿا، ان حقيقت جي پڪ پڪاڻ سچ پچ به ڊرلنگ ڪري ڪئي. انهي اها ڳالهه سچي ڪري ڏني ته ريڙهيءَ ۽ اڀرندي ناري جي پاسن سان، ويندي رڻ ڪڇ ۾ سنڌوءَ تائين، جَر جو پاڻي ٻنھ نه هو، سواءِ تمام سوڙهي ويڪر ۽ تانگهي اونھائيءَ ۾ ٿوري ٿوري پاڻيءَ جي، جيڪو اتي کوٽيل کوهن رستي ڪڍي پيو. الور کان منڍ جهڙو تائين صورتحال رڳو ٿورڙي بهتر هئي. هن انهي کي اڀرندي ناري واه سان جوڙيو، جيڪو انهي ڊيگهه ۾ هڪ صديءَ کان وڌيڪ کان وهندو پيو اچي. سندس راءِ ۾ سنڌو اڀرندي ناري جي پيٽ مان نه وهندو هو ۽ نارو يا هاڪڙو هڪ ننڍڙو درياءُ هو، جيڪو ڪيتريون صديون اڳ سڪي ويو هو، سواءِ ان جي ته، ڪنهن ڪنهن سال، سنڌوءَ ۽ ستلج جي اٿل (چر) جو پاڻي انهي ۾ ويندو هو. کيس ڪپري تعلقي ۾ ريگستاني درياءَ جي ڪنهن وهڪري جو هجڻ پڻ ڏسڻ ۾ آيو. انهن وهڪرن جي پڇاڙيءَ پڪ سورهن سال پوءِ گوز ۽ ٻين رموت سينسنگ (پري کان پروڙڻ واري ٽيڪنالاجي) ذريعي ڪئي.
22. 1964 ۾ ايمر. ايڇ. پنهور سنڌو درياءَ جي پراڻن وهڪرن جا تاريخي جڳن مان ضلعي وار نقشا ٺاهيا، انهن ماخذن ۽ واقعن بابت چنڊ ڇاڻ ڪئي، جن ۾ سنڌو درياءَ جي سمورن تاريخي جڳن دوران الڳ الڳ جاين تي هجڻ جا اهڃاڻ هئا ۽ انهن کي انهن وهڪرن وٽ جَر جي پاڻيءَ جي هجڻ سان ثابت پڻ ڪيائين. هي پٽاولا جي 1959 واري ڪم مٿان تاريخي ماخذن ۽ وهڪرن ليکي هڪ ننڍڙو وادارو هو، پر جَر جي پاڻيءَ کي سمجهڻ هڪ نڪور خيال هو.
23. لثميرڪ جو اعليٰ پايي وارو ڪم ۽ سنڌ جي تاريخي جاگرافيءَ جو چيد (1964) تمام سٺو لکيل ۽ هاڪڙي تي ڀلي چنڊ ڇاڻ ٿيل دستاويز

- واري وٽي ملندا رهيا آهن.
28. 1969 ۾ ايمر. ايڇ. پنهور اڏامندي چڪيل تصويرون ڪم آڻيندي پڌرو ڪري ڏيکاريو ته ستلج ۽ سنڌوءَ جي اٿل جي پاڻيءَ تي وهندڙ هاڪڙو منڊ ڄمڙاڻو وٽ بن ڇاڙهن ۾ ورهائجي ويو ۽ انهي جي الهندي ڇاڙهه ڄمڙاڻو واه جي پيٽ تان لنگهي، تنهن کان پوءِ اها برهمڻ آباد-منصوره ماڳ جي اڀرندي پاسي وٽان وڃي لنگهي ۽ وري ڪيترائي ميل ڏکڻ ۾، هاڻوڪي ڍوري پراڻ رستي ڪوري ڪاريءَ ڏانهن ويندي وات تي، برهمڻ آباد-منصوره کان مٿان، سنڌوءَ جي اڀرندي ڇاڙهه سان وڃي گڏي. انهي کي سنڌوءَ جي هڪ اڀرندي ڇاڙهه پڻ بدين تعلقي ۾ پاڻي ڏيندي هئي، جنهن جي ڪري سندس هيٺئين پاڻي ۾ پاڻي سڄو سال هوندو هو.
29. 1972 ۾ گرديپ سنگهه ۽ ٻين، راجستان ۾ ٽن ڪاربن ڊينڊن ۾ گڏ ٿيل مواد جي زميني تنهن جو ريڊيو ڪاربان سن لهڻ کان پوءِ، نتيجو ڪڍيو ته 9,500 کان 4,000 سال اڳ جي وچ تي الهندي راجستان ۾ پوندڙ مينهن هڪ ڏاڪو مٽي هو ۽ هنوقت پوندڙ مينهن کان اٽڪل اڍائوڻو هو ۽ انبالا ضلعي ۾ ۽ ڀرسان هماليه جبلن ۾ جهجهو مينهن پوندو هو، ايترو جو ڪنهن قدر اهميت واريون ڌاراڻون وهي هلن. هن جو مطلب پوءِ وارن ليڪڪن اهو ڪڍيو ته ڌاراڻن جو هڪ انگ انبالا ضلعي مان ڏکڻ وهيو پئي ۽، انهي عرصي دوران انهن منجهان هڪ، سَرَسوٽي يا هاڪڙو ٻارهو وهندڙ درياءُ هو.
30. 1979 ۾ پاڪستان جي آثار پارڪو کاتي جي رفيق مغل، بهاولپور ۾ هاڪڙي جي پاسن وارن آثار جي ماڳن جي سروي ڪرڻ کان پوءِ، ثبوت سامهون آندو ته بهاولپور ۾ ساماڻل سنڌو تهذيب واريون وسنديون 2,000 ق. م ڌاري ڍڪڻ شروع ٿي ويون هيون، ڪارڻ هو انهي درياءُ ۾ ايندڙ پاڻيءَ جو گهٽجي وڃڻ. هن اسٽائين (18 مٽي) جي هندستاني علائقن ۾ ڪم کي هتي ڏني.
31. 80-1979 ۾ بيمل گوز، امل ڪار ۽ زاهد حسين، خيالي زميني صورتن ۽ اڏامندي چڪيل تصويرن کان ڪم وٺندي، سَرَسوٽيءَ جا وهڪرا تيار ڪيا: راجستان جي وچان لوڻيءَ ڏانهن؛ ريڻيءَ ۽ اڀرندي ناري جي وچان؛ ۽ ريگستان جي اتر-الهندي پاڻي جي وچان، پنجن الڳ الڳ مرحلن ۾، هنن نالن سان - اڳاڻو وهڪرو ۽ هڪڙي پٺيان پيو ٿي وڏا وهڪرا - پڇاڙيءَ وارو ٿيو گهگهر-هاڪڙو، بهاولپور جي وچان ريڻيءَ ڏانهن. وچ وارا ٿي وهڪرا هاڻوڪي ناري سان ڪپري ۽ خيرپور جي علائقن ۾ گڏبا هئا. سنڌ ۾ گهڙندڙ ۽ اڀرندي ناري سان عمرڪوٽ جي اتر ۾ گڏجندڙ ڪنهن درياءُ جو پڻ هڪ وهڪرو آهي، پر ان جا پيرا رڳو ڪجهه پنڌ تائين آهن، پنجن سرشتن کان مٿي نه. هي ٿي سگهي ٿو ليڪڪ جي هڪڙي پٺيان پئي پنجن مرحلن کان اڳ جو ڪو وهڪرو هجي.
32. 1984 ۾ امل ڪار ۽ بيمل گوز، اڏامندي چڪيل تصويرن جي مدد
- آهي، پر پٽاوالا جي سنڌو-هاڪڙي تڪرار بابت ڪيل ڪوجنائن کي مڃتا نه ڏني اٿس، جيتوڻيڪ لئمبرڪ جي ڪم جو هي پاڳو پٽاوالا تان لڳ ڀڳ اکر به اکر نقل ڪيل آهي. جيڪا ڳالهه وڌيڪ مزي واري آهي سا اها ته پٽاوالا مٿين 4 کان 18 ماهرن جي لسٽ ڏني آهي ۽ لئمبرڪ به اها ئي ساڳي، ساڳي ئي ترتيب ۾ ڏني آهي، پر 4، 5، 8، 11، 15 ۽ 17، جيڪي نسبتن گهٽ اهم ماخذ آهن، کي ڪڍي ڇڏيو اٿس. تنهن هوندي به سنڌوءَ جي تاريخي وهڪرن جي ثبوت وارن گڻن آڌار هن ڪتاب کان مٿي ڏهاڪن تائين ڪو ٻيو ناهي آيو.
24. 1965 ۾ هومز، مڪ ڊونلڊ ۽ پارٽرس سان لوئر انڊس پروجيڪٽ تي ڪم ڪندڙ، اڏامندي چڪيل تصويرن آڌار مطالعو ڪري سنڌو درياءُ جا مختلف تاريخي جڳن دوران وهڪرا تيار ڪيا ۽ اهڙي قسم جي ڄاڻ ڀورت سان واڌو جوڙيل جلد جي جلد 2 ۾ ڇپرايائين. اها وري ٻيهر جاگرافيڪل جرنل ۾ ڇپي. کيس هاڪڙي جي سنڌوءَ ۾ چوڙ ڪرڻ جي ڪا نشاني نه لڌي، پر ريگستان جي ڪور سان دريائي لت وارن ميدانن ۾ خانگڙهه وارو ڪچو ڳولي لڌائين، جيڪو گهڻو ڪري سنڌوءَ جي اٿل واهن (ڦاٽن) جو ناهيل هو. سندس نقشن ۾ ريڻي ۽ واهند پوري طرح سان ريگستان ۾ ڏيکاريل آهن ۽ سنڌوءَ جي پٽن ۾ ڪو نه ٿا گهڙن.
25. 67-1966 ۾ ايمر. ايڇ. پنهور 1:250,000 ڪاڇي تي سنڌو درياءُ جي سنڌ ۾ پٺئين 5,000 سالن دوران وهڪرن جو اڏامندي چڪيل تصويرن آڌار هڪ نقشو ٺاهيو ۽ سنڌوءَ مان اٿل واه سکر ضلعي ۾ ريڻيءَ ڏانهن ويندي ڳولي لڌائين ۽ الور وٽيءَ مان لنگهندڙ سنڌوءَ جي هڪ ڇاڙهه پڻ لڌائين.
26. 1968 ۾ رائيڪس، گهڻو ڪري پٽاوالا (20 مٽي) ۽ لئمبرڪ (23 مٽي) کان متاثر ٿي، ان ڳالهه تي زور ڏنو ته جمنا سان سنڌو ۽ گنگا سرشتا واري وٽي ملندا رهيا آهن. هن نظريي کي پڻ، گوز (31 مٽي) جي رموت سينسنگ کان سواءِ، راڻو وغيره (1974) درياءُ جي الهندي ڪنڌيءَ سان جمنا فالت (ڌرتيءَ جي جوڙڻ يا رڳن جو ٽڙي وڃڻ جتي ڌرتيءَ ۾ ڌار پئجي وئي آهي) جي ثبوت آڌار رد ڪري ڇڏيو، جنهن جو مطلب آهي ته جمنا درياءُ اولهه ڏي نه وڃي سگهيو هوندو.
27. 1969 ۾ ولهيلم سَرَسوٽي مستلي تي لکيو، گهڻي پاڳي پٽاوالا پاران حوالا ڏنل ماخذن تي پاڙيندي. هي چوي ٿو ته جمنا اڳي الهندي جمنا واه جي هاڻوڪي هانسي-حصار شاخ منجهان اولهه وهندو هو ۽ درشادوٽي ڪري جاتو ويندو هو.
- اڏامندي چڪيل تصويرن جمنا جي اولهه ڏي وهڻ واري هن نظريي کي مڪمل طرح رد ڪري ڇڏيو آهي. هي نتو سمجهي ته ڪو هاڪڙو سنڌوءَ جو سهڪاري هو. سندس مطابق جمنا سان گنگا رڳ ويدي جڳ ۾ مليو هو. هي لئمبرڪ (23 مٽي) ۽ رائيڪس (26 مٽي) کان متاثر لڳي ٿو. پوئين جو خيال هو ته جمنا ۾ سنڌو ۽ گنگا سرشتا

اڏامندي چڪيل تصويرن جي مدد سان پنهور هڪ نظريو آڏو آندو ته خيرپور ۽ ڪپري تعلقن ۾ ڪاري پاڻيءَ جون 2,000 ڏينڊون ٿي سگهي ٿو درشادوتي درياءَ جون ٺاهيل هجن، جيڪو هنن تعلقن منجهان وهندو هو ۽ سانگهڙ ضلعي واريون ڏينڊون؛ مڪي-فراش واريون ترابون درشادوتيءَ جي هاڪڙي سان ميل واري هنڌ ٺهيون هيون. سندس مُڪ ماخذ مٿيون 32 هو ۽ کيس لڳو ته درشادوتي ٿي سگهي ٿو سنڌ واري ريگستان يا اڀرندي رڻ جي وچولي ڀاڱي جي وچان لنگهندو هجي. درشادوتي هاڪڙي سان گڏ 2,000 ق. م ڌاري مينهن جي گهٽجڻ سبب سڪي ويو.

هيءَ ڳالهه سنڌ جي ڏينڊن لاءِ سورهن آنا سچ هئي، پر اڏامندي چڪيل تصويرن نه هجڻ ڪري هندستان واري پاسي لاءِ ان بابت پڪ پڪاڻ ڪرڻ ڏکيو هو.

34. پڇاڙي ڪوچا کان پوءِ هي ليڪڪ سنڌ جي ريگستان ۾ وڌيڪ ڳولها ڳولها ڪندو رهيو ۽ بلڪل سچ 1:50,000 نقشن کي ڇاڇڻ ڀرڻ تي، جيڪي اڏامندي چڪيل تصويرن آڌار ٺهيل آهن، کيس ڏسڻ ۾ آيو ته خيرپور ۽ ڪپري وارين ڏينڊن جو منهن اتر-اتر اوڀر کان ڏکڻ-ڏکڻ اولهه هو. درشادوتي درياءَ چوٽياري، مڪي ۽ فراش ڏينڊون ٺاهيون هيون.

کيس ڪنهن گهڻي آڳاٽي درياءَ جون ٻه ڇاڙهون پڻ اتر-اوڀر پاسي کان ايندي ۽ هاڻوڪي عمرڪوٽ شهر ويجهو هاڪڙي سان گڏجندي ڏسڻ ۾ آيون.

### 35. انت نبيرو

سمورو مسئلو وري ٻيهر کوليو ويو. هندستاني ليڪڪن (31 ۽ 32 مٿي) ۽ سينٽرل ايرڊ زون ريسرچ انسٽيٽيوٽ، جوڌپور، پاران راجستان جي آڳاٽن دريائن تي ڪيل ڪم کي نئين سر ڇاڇيو پر ڪيو ويو ۽ هن جي وڌيڪ پٺڀرائي سنڌ جي ريگستان يا اڀرائين رڻ ۾ رموٽ سينسنگ اڀياس ڪري ڪئي وئي. جيڪي نتيجا ڪڍيا ويا سي هيٺ ڏجن ٿا ۽ ڏنل نقشي ۾ چٽا ڪري ڏيکاريا ويا آهن.

i. سَرسوتيءَ (هاڪڙي) ۽ درشادوتيءَ پنهنجا انبالا ضلعي ۽ هريانا رياست ۾ وهڪرا ڪيترائي ڀيرا مٽايا، ڪارڻ هو لٽ جا اهي انبار، جيڪي انهن سوالن ڪرين کي روڙي آڳاٽو ڪري پاڻ سان پئي آندا. هتي موجود اڪيچار پراڻيون ڌارائون سَرسوتي ۽ درشادوتي سرشتي جي هزارين سالن جي وهڪرن جون نشانين آهن.

ii. آرين جي ويدي ۽ ڌرمي ادب وارا درشادوتي ۽ سَرسوتي اٿندي به الڳ الڳ درياءَ هئا ۽ جڏهن آريا انهن تائين پهتا تيستائين اهي پاڻ ۾ گڏجي هڪڙي ڌارا ٿي چڪا هئا، جيڪا اڀرندي ناري يا هاڪڙي کي

سان، نتيجو ڪڍيو ته اهڙو ڪو ثبوت ڪونهي، جنهن سان ثابت ٿئي ته جمنا اولهه ڏي وهي درشادوتيءَ کي وڃي پاڻي ڏيندو هو. انهن اهو پڻ نتيجو ڪڍيو ته درشادوتيءَ جا ڪوڙ سارا وهڪرا هئا، جن ذريعي اهو ريگستان جي وچان ڏکڻ ڏي وهندو هو ۽ ارولي ٽڪرين مان هلندڙ ڌارائون پڻ کيس پاڻي رسائينديون هيون. تنهنڪري سندس سڪي وڃڻ جو مکيه ڪارڻ موسمي ڦيرا هئا.

درشادوتيءَ تي اوتروئي تڪرار آڳي ٿي هليو پئي، جيترو سَرسوتي يا هاڪڙي تي پئي هليو. مثال طور ڪنگهام (5 مٿي) الهندي جمنا واه جي هانسي-حصار شاخ کي هن درياءَ جو پڇڙيءَ وارو وهڪرو ٿي پانيو. ريسن انهي کي چؤتانگ جو هاڻوڪو وهڪرو ٿي پانيو. ڪيٽ ۽ ڊي سندس وهڪرو چؤتانگ مان ۽ تنهن کان پوءِ الهندي جمنا واه جي هانسي-حصار شاخ مان ٿي پانيو. وڌيڪ سڃاڻپ وڌيڪ، شرما ۽ امل ڪار جي اهڙن ئي ويچارن ڏکي ڪري ڇڏي ۽ گوز جي رموٽ سينسنگ ڪتب آڻڻ جمنا جو درشادوتيءَ جي ڪجهه سهڪارين سان ملڻ ۽ ان جي ابتڙ نه ٿيڻ سڃاڻي ورتو.

هڪ دلچسپ ڪوچا، جنهن سندن اڳوڻن 1979 ۽ 1980 (31 مٿي) وارن اڀياسن کي رد ڪري ڇڏيو، سا اها هئي ته درشادوتيءَ جي رڳو هڪڙي اڀرندي ۽ گهٽ اهم ڇاڙهه آڳاٽن وقتن ۾ لوڻيءَ ڏانهن ويندي هئي ۽ اها اوڏانهن ويندي وات تي ارولي جبلن مان مينهن جو پاڻي گڏ ڪندي ويندي هئي، پر آڳي هلي، اولهه مڙي ريگستان جي وچ مان 74 ڊگهائي ڦاڪ E تائين وڃي لنگهندي هئي ۽ اها هن پورچوٽ کان آڳي ڳولي لهڻ ڏکي آهي.

ٽئين مرحلي ۾ درشادوتي درياءَ سَرسوتي يا هاڪڙي دريائي سرشتي جو سهڪاري ٿيڻ لاءِ الڳ الڳ وقتن تي ڪيترن ئي مرحلن منجهان لنگهيو، جڏهن ته هاڪڙو يا سَرسوتي پڻ اولهه ڏي هلندو ويو.

ليڪڪن لاءِ درشادوتيءَ جي وهڪري جو سنه ڳولي لهڻ ڏکيو ٿي پيو، پر سمجهڻ ٿا ته هلندو وڃڻ وارا وڏا لاڙا اوڀر کان اولهه ڏانهن ٿيا ۽ گهڻو گهڻو ڪري درياءَ لوڻيءَ ڏانهن پلاٽيسٽوسين (برفاني تهر) جڳ دوران سوڪهڙي واري آبهوا جي شروع ٿيڻ کان اڳ وهندو هو.

33. 1985 ۾ ايم. ايڇ. پنهور، درشادوتيءَ جي امل ڪار ۽ گوز پاران ڏسيل وهڪرن جي پڪ پڪاڻ ڪري وٺڻ کان پوءِ، سهي ڪيو ته درشادوتي درياءَ جا ٿي سگهي ٿو آڳاٽن جڳن ۾ ٽي وڏا وهڪرا رهيا هجن - سڀ کان آڳاٽو وهڪرو لوڻيءَ ۾ چوڙ ڪندو هو ۽ پوءِ وارا به وهڪرا الهندي راجستان واري ريگستان جي وچولي ڀاڱي منجهان لنگهي سنڌ ڏانهن ويندا هئا، جتي اهي هاڪڙي سان گڏبا هئا. آڳاٽو وهڪرو عمرڪوٽ جي اتر مان هوندو هو ۽ پڇاڙيءَ وارو ناري ۽ ڪپري تعلقن جي وچان لنگهندو هو. سينٽرل ايرڊ زون ريسرچ انسٽيٽيوٽ پاران هنن تنهنجي وهڪرن منجهان پهرئين کي پلاٽيسٽوسين جڳ کان اڳ جو ۽ ٻئين ۽ ٽئين کي پلاٽيسٽوسين جڳ جا سمجهيو ويو.



- پاڻي رسائيندي هئي.
- iii. چؤتانگ، جيڪو ڪنهن زماني ۾ هاڪڙي جو سهڪاري سمجهيو ويندو هو. درشادوتيءَ جي مُڪ ڌارا هو ۽ اڳتي هلي جڏهن درشادوتيءَ سَرسوتيءَ ۾ چوڙ ڪيو ته اهو سَرسوتيءَ جو اٿسڌو سهڪاري بڻجي ويو.
- iv. درشادوتيءَ چؤتانگ جو ٻيو نالو آهي. انهيءَ جو سڀ کان آڳاٽو سڃاڻپ جوڳو وهڪرو لڳ ڀڳ هي هو: راجڳڙهه، هڊيال، چُرو، رتاڳڙهه، موڪالا ۽ ڀنڊلو.
- v. سِوالڪ ٽڪرين ۾ جمنا فالت هجڻ ڪري جمنا درياءُ اولهه ڏي وڃي هاڪڙي جي پيٽ مان نه وهي سگهيو هوندو، جيڪو سندس پاڻي جهلي سگهڻ ليڪي گهڻو سوڙهو هو.
- vi. شمالا جي ڏکڻ ۾، اوڀر پاسي جڳڌر ۽ اولهه پاسي پتيلالا شهرن جي وچ تي، آڳاٽين ڌارائن جا گهٽ ۾ گهٽ ست پيٽ آهن ۽ ٻه ٻيا پتيلالا جي اولهه پاسي پڻ آهن. اهي سڀ جو سڀ اتر-اوڀر کان ڏکڻ-ڏکڻ اولهه وهن ٿا ۽ هڪٻئي ۾ ملي ٻه وڏيون ڌارائون جوڙين ٿا - اوڀر پاسي درشادوتيءَ ۽ اولهه پاسي سَرسوتيءَ. درشادوتيءَ جي نشاني بلڪل اوڀر واري ڌارا آهي، جيڪا هنوقت چؤتانگ سڏجي ٿي ۽ باقي ان ڌارائون سَرسوتيءَ جون نشانين آهن، جيڪي انهيءَ جون سهڪاري سمجهيون وڃن ٿيون، جيتوڻيڪ هنن ٻنهي جي وچ ۾ سندن سموري ڄمار دوران هڪٻئي جي ڌارائن ۾ ملي وڃڻ عام ڳالهه هئي.
- vii. لڳي ائين ٿو ته پلاٽيسٽوسين (برفاني تهه) کان اڳ واري جُڳ (2.0 ملين سالن کان وڌيڪ اڳ) دوران درشادوتي درياءُ لوڻي درياءُ ۾ بشالپور شهر ويجهو، سنڌ جي دنگ کان 250 کن ميل اوڀر پاسي 26هين پوروچوٽ ليڪ تي، چوڙ ڪندو هو. لوڻي انهيءَ جو پاڻي سنڌ نار ڏانهن نيندو هو، گهڻو ڪري ويراواهه ۽ پارني نگر شهرن جي ويجهو، جنهن سان نگر پارڪر هڪ ٻيٽ بڻجي پوندو هو. درشادوتيءَ جو ويجهي ۾ ويجهو نشان نگر پارڪر کان 260 ميل پري هو. ٽي ئي نٿو سگهي ته اهو ڪڏهن به لاڙ سنڌ مان وهيو هجي. سَرسوتي پڻ اتر-اوپر کان ڏکڻ-ڏکڻ اولهه وهي درشادوتيءَ سان چُرو کان اولهين پاسي گڏبو هو ۽ اها گڏيل ڌارا لوڻي ۽ ۾ پڇاڻڊرا شهر ويجهو چوڙ ڪندي هئي.
- viii. آڳاٽي يا هيٺئين پلاٽيسٽوسين جُڳ (2.0 ملين کان 500,000 سال اڳ) دوران، سوڪهڙي جي شروع ٿي وڃڻ ڪري، درشادوتيءَ جو پاڻي گهٽجي ويو ۽ اهو لوڻي ۽ تائين پهچي نه پئي سگهيو. انهيءَ کان پوءِ اهو اولهه ڏي مڙي سَرسوتيءَ سان انهيءَ جي پراڻي وهڪري جي پوروچوٽ نئين پيٽ ۾ وڃي گڏيو. هي ميل ناگور ۽ جيسلمير شهرن جي وچ تي ٻنهي کان هڪجيتري پنڌ تي ۽ جوڌپور جي اتر ۾ ٿيو. درشادوتيءَ ۽ سَرسوتيءَ جي منڍن وٽ سِوالڪ ٽڪرين ۾ ٿيندڙ ٽيڪٽونڪ چرپر (ڌرتيءَ جي ڌڏڻ ۽ لوڏڻ جي ڪري ٿيندڙ ڦيرڦار) ٿي سگهي ٿو، ڪنهن حد تائين، هنن ڌارائن جي وهڪرن جي مٽجڻ جو ڪارڻ بڻي هجي، پر وڏو ڪارڻ هو لٽ جا اهي انبار، جيڪي هنن پاڻ سان سِوالڪ ٽڪرين مان ٿي آندا ۽ انهيءَ کي پنهنجي پيٽ ۾ ويهاري پنهنجو دڳ پاڻ تي بند ڪيائون. ان ڳالهه جي پڪ ناهي ته آيا درشادوتيءَ ۽ سَرسوتيءَ جي گڏيل ڌارا ٿر ۾ گهڙي، پر ڪنهن درياءُ جون الهندي راجستان واري رڻ جي وچولي يا گڏي مان ايندڙ ٻه ڇاڙهون سنڌوءَ جي ميداني علائقي ۾ هاڻوڪي عمرڪوٽ ويجهو گهڙيون. لڳي ائين ٿو ته يا ته درشادوتي اڪيلي سِري يا سَرسوتي ۽ درشادوتي سرشتي جو گڏيل پاڻي هن هنڌ تي سنڌ ۾ گهڙندو هو ۽ ٿر جي اولهين ڪڙ وٺي رهڪي بازار کان ٿيندو ڪڇ جي رڻ ڏانهن هليو ويندو هو ۽ اتان پوءِ سمنڊ ڏانهن هليو ويندو هو.
- ix. وڌيڪ ڦيرا مٿئين يا پڇاڙي پلاٽيسٽوسين جُڳ يعني 35,000 کان 10,000 سال اڳ دوران آيا. سَرسوتي اولهه پاسي سنڌو سرشتي ڏي لڙيو، ڪجهه پنڌ تائين ستلج جي پوروچوٽ هليو ۽ انهيءَ کان پوءِ اتر-اوپر کان ڏکڻ-ڏکڻ اولهه پاسي چار وڏا ۽ ڪيترائي ننڍا پلٽا ڪائيندو وڃولي ۽ اتر سنڌ ڏانهن ڦري ويو. سنه وار ترتيب سان اهي چار وڏا پلٽا هيٺين مرحلن ۾ آيا:
- ◀ سِرسا کان ڪاليسنگان، خانڳڙهه، اسلام ڳڙهه، ڌرمي ڪوهه، گهٽيالي، شاهڳڙهه، ٻاڻوري، رَجَت ۽ ميهار مڱريو، ۽ انهيءَ کان اڳتي اڀرندي ناري مان، ريگستان يا اڀارئين رڻ جي الهندي ڪور ڪور سان، ڪوري ڪاريءَ ڏانهن.
- ◀ سِرسا کان ڪاليسنگان، اَنُوپ ڳڙهه، سَڪي، درواڙ، مٺاڻو ۽ منڊرا، ۽ انهيءَ کان اڳتي اڀرندي ناري مان ڪوري ڪاريءَ ڏانهن.
- ◀ ساڳيوئي مٿيون وهڪرو مٺاڻو تائين، پر انهيءَ کان اڳتي هيٺ واهند ڇاڙهه ڏانهن ۽ انهيءَ کان اڳتي اڀرندي ناري مان ڪوري ڪاريءَ ڏانهن.
- ◀ ساڳيوئي مٿيون وهڪرو مٺاڻو تائين، پر انهيءَ کان اڳتي سنڌن والا ۽ ريڻيءَ ڏانهن ۽ اتان اڳتي اڀرندي ناري ۽ پوءِ ڪوري ڪاريءَ ڏانهن.
- ◀ آڳاٽي ۽ وچولي هولوسين جُڳ (پڇاڙي برفاني جُڳ کان پوءِ وارو يا هن مهل تائين پڇاڙي ڌرتي-جوڙ جُڳ) دوران سَرسوتيءَ جي اولهه ڏي وڃڻ وارن وڌيڪ ڦيرن جو سلسلو. اَنُوپ ڳڙهه کان اڳتي نوان وهڪرا ٺهيا. اهي هي هئا:
- ♦ اَنُوپ ڳڙهه کان فورٽ عباس ۽ درواڙ جي اتر ڏانهن. اتان وري ريڻيءَ ڏانهن ۽ ريڻيءَ کان اڀرندي ناري مان ڪوري ڪاريءَ ڏانهن.
  - ♦ اَنُوپ ڳڙهه کان احمدپور ڏانهن ۽ اتان اڳتي ريڻيءَ ڏانهن.
  - ♦ اَنُوپ ڳڙهه کان احمدپور ڏانهن ۽ اڃا اڳتي ستلج ڏانهن.
  - ♦ جنهن وقت اهو ستلج ۾ پيو پئي انوقت به ريڻيءَ ۽ ناري ڏانهن وهيو پئي.

♦ هن عرصي دوران درشادوتي پنهنجي چؤتانگ کان حصار، نهار، صورتگڙهه ۽ انوپ گڙهه واري وهڪري کان اولهه ڏي لڙندو ٿو ڏسجي. انوپ گڙهه وٽ درشادوتي ۽ سَرسوتيءَ سان ميل (دو آبو) ڪيو هو.

x. سَرسوتيءَ جون پنجاب جي ضلعي انبالا، هريانا رياست ۽ راجستان جي ضلعي گنگا نگر ۾ ڪوڙ ساريون سهڪاري ڌاراٺون هيون. اهي سهڪاري ڌاراٺون سِوالڪ ٽڪرين کان هلندڙ هڪ وڏي ماٿريءَ ۽ هنوقت دادوالي، گنگا نگر، جڪل، تاجي والا، جگڙهه، پاٽپيت، ٿانيسر ۽ پتبالا شهرن هيٺ اچي ويل علائقي ۾ پکڙيل هيون - لڳ ڀڳ اٽڪل 10,000 چورس ميل پاڻيءَ جي ڀينڊار تراين وارو علائقو (طاس)، جنهن مان اهو انهي جو سانوٿيءَ ۽ سياري جي چؤماسي جو پاڻي وهائي ويندو هو ۽ گڏوگڏ هماليه جون برفون پڻ، جنهن سان سَرسوتي هڪ بارهو وهندڙ درياءُ ٿي پوندو هو.

xvi. هاڪڙو چوٽياريءَ کان مٿان اولهه ڏي اٽڪل پنجن مرحلن ۾ لڙيو آهي ۽ جيئن ئي اهو ريٽيءَ جي هاڻوڪي وهڪري تائين پهتو ته لڳ ڀڳ اتر کان ڏکڻ وهڻ شروع ڪيائين. پنجون مرحلو ريٽيءَ رستي هو، ٻيون مرحلو سوراھ ۽ منڊ جمرائو جي وچ تي ۽ چوٿون مرحلو پراڻي وهڪري سان، جيڪو واهند ڪري ڄاتو وڃي ٿو.

xvii. جڏهن سنڌو درياءُ ۽ ستلج اٽلندا هئا ته اهي چَر ڪندا هئا. ستلج ۽ سنڌو جا چر تي وهندڙ واه (ڦاٽ) غوثپور، ضلعو رحيمپار خان (سنڌ) جي دنگ کان 50 ميلن تي ۽ منڻ ڪوٽ جي سامهون) کان اتر-اولهه وٽان وهي هلندا هئا ۽ اباوڙي ۽ پني عاقل جي وچان پڻ. انهن جو پاڻي وهي سَرسوتيءَ يا هاڪڙي يا اڀرندي ناري ۾ وڃي پوندو هو. گهڻو ڪري هر سال، ويندي تيرهين صدي عيسويءَ تائين ۽ ڪنهن ڪنهن سال انهي کان پوءِ به.

xviii. اڏامندي چڪيل تصويرن مان پڪ نٿي بيهي ته آيا سڄو جو سڄو ستلج پلاٽيسٽوسين کان اڳ واري جُڳ ۾ سَرسوتيءَ ۾ وڃي پوندو هو يا انهي جو رڳو ٿورو ڀاڱو. وچولي ۽ پوئين پلاٽيسٽوسين جُڳن دوران ستلج هڪ آزاد درياءُ هو، جيڪو پنهنجي رڳو اٽل جي پاڻيءَ کي سَرسوتيءَ ڏانهن وڃڻ ڏيندو هو.

xix. سنڌو ثقافت جون وسنديون سَرسوتيءَ جي پراڻن وهڪرن جي پاسن سان فورٽ عباس کان درواڙ قلعي تائين موجود آهن، جيئن مغل جاچ پرڪ ڪئي آهي. اسٽائين گهگهر ۽ هاڪڙي جي پيٽ جي پاسن سان بيڪانير ۽ اڀرندي بهاولپور ۾ هنن ماڳن جي جاچ پرڪ ڪئي: پدراڪلي، مندر، فتح گڙهه، ڪالينگان، ڀاواڙ، بدوپال، رنگ محل، ڪرٿيسر، سردار گڙهه، سوهاڪوٽ، سُوئيڪي، بجين گڙهه، رامسنگهپور، بجنور، ولاڙ، سنڌن والا، ڪڏوالا ۽ لوڙيوالا. هي سمورا ماڳ يا ته نامي-ڪنجهي (سنڌو ثقافت) جُڳ جا آهن يا اوائلي تاريخي جُڳ جا، ويدي آرين واري دور تائين اڳ جا، پر 750 ق. م کان پوءِ جا نه. آڳاٽا ماڳ 2,300 ق. م تائين اڳ جا آهن.

xx. جيئن ئي هاڪڙو يا سَرسوتي ٻارهو نه وهندڙ درياءُ ٿيو، تر جي معيشت ۾ سندس دان سُسي راجستان ۽ چولستان ۾ مال ڌاريندڙ ڌنارن تائين وڃي بچيو، پر سنڌ ۾ اهو منڊ جمرائو کان هيٺ سانوٿيءَ ۾ ڪجهه زراعت کي ٿيڪ پراڻيندو هو، جيتوڻيڪ بلڪل باقاعديءَ سان نه، گهڻو ڪري 1200ع تائين، ۽ انهي کان پوءِ هڪٻيڪ ٻيڪڙي ۽ ٻي سن بلڪل نيڪ نڪو ٿي سگهجي. تنهن هوندي به ارڙهين صديءَ جي وچ تائين ڪڏهن ڪڏهن پاڻي رسائيندو رهڻ جا اهڃاڻ ملن ٿا.

xxi. ٻارهو نه وهندڙ درياءُ هوندي به هي يونانين جي 325 ق. م ۾ سنڌ فتح

x. سَرسوتيءَ جون پنجاب جي ضلعي انبالا، هريانا رياست ۽ راجستان جي ضلعي گنگا نگر ۾ ڪوڙ ساريون سهڪاري ڌاراٺون هيون. اهي سهڪاري ڌاراٺون سِوالڪ ٽڪرين کان هلندڙ هڪ وڏي ماٿريءَ ۽ هنوقت دادوالي، گنگا نگر، جڪل، تاجي والا، جگڙهه، پاٽپيت، ٿانيسر ۽ پتبالا شهرن هيٺ اچي ويل علائقي ۾ پکڙيل هيون - لڳ ڀڳ اٽڪل 10,000 چورس ميل پاڻيءَ جي ڀينڊار تراين وارو علائقو (طاس)، جنهن مان اهو انهي جو سانوٿيءَ ۽ سياري جي چؤماسي جو پاڻي وهائي ويندو هو ۽ گڏوگڏ هماليه جون برفون پڻ، جنهن سان سَرسوتي هڪ بارهو وهندڙ درياءُ ٿي پوندو هو.

xi. ستلج پنهنجي مٿين ڀهڄ وارن علائقن ۾ ڪجهه پاڻي سَرسوتيءَ کي، پنهنجي چاڙهن منجهان ڪنهن رستي ڏيندو هو، جيڪا اوڀر پاسي کان ۽ لڏياڻي جي اولهه مان هلندي هئي ۽ ساڻس جڪل، هنومانگڙهه ۽ ڊاباوتي وٽ ملندي هئي. اهي هيٺئين يا وچولي پلاٽيسٽوسين جُڳن جا ننڍا واه هئا ۽ پوئين پلاٽيسٽوسين جُڳ يا هولوسين جُڳ ۾ ڪو پاڻي نٿي رسايائون. تنهن هوندي به، ساڳئي عرصي دوران اٽل جو پاڻي باقاعديءَ سان ايندو رهندو ٿو ڏسجي، ويندي تاريخي جُڳن تائين.

xii. ناري ۽ ڪپري تعلقن ۾ به هزار ريگستاني ڏيندو سَرسوتيءَ ۽ درشادوتيءَ جي گڏيل پاڻيءَ پوئين پلاٽيسٽوسين جُڳ جي پوياڙيءَ واري ڀاڱي (35,000 کان 10,000 سال اڳ) يا اڃا به هولوسين جُڳ جي اڳياڙيءَ دوران ٺاهيون هيون. هنن ڏينن جي مُهاڙ اتر-اوڀر کان ڏکڻ-ڏکڻ اولهه ڏانهن، آڳاٽين ڌاراٺن جي وهڪرن کي سامهين آهي.

xiii. هاڪڙي يا سَرسوتيءَ پنهنجي وهڪري ۾ چوٽياري ڏيندو کان ڏکڻ پاسي يعني هن هنڌ کان سمنڊ تائين - عمرڪوٽ، نئين ڪوٽ، رهمڪي بازار، سنڌڙي ۽ ڪوري ڪاريءَ رستي - گهٽ ۾ گهٽ وچولي پلاٽيسٽوسين (500,000 کان 35,000 سال اڳ) کان وٺي ڪو وڏو ڦيرو نه آندو. پوري عرصي دوران اٽڪل 5-10 ميل اوڀر کان اولهه لوڏو ڏيندو رهيو. هن پٽيءَ ۾ پٽون ايتريون وڏيون ناهن جيتريون اوڀر پاسي آهن ۽ پوئين پلاٽيسٽوسين جُڳ (35,000 کان 10,000 سال اڳ) دوران ٺهيون هيون.

xiv. هاڪڙو يا سَرسوتي چوٽياري يا منڊ جمرائو ۾ پڻ الڳ الڳ وقتن تي پيو، پر پڪ سان پوئين پلاٽيسٽوسين جُڳ (35,000 کان 10,000 سال اڳ) دوران.

xv. هن عرصي دوران درشادوتي هاڪڙي يا سَرسوتيءَ سان حصار، نهار ۽

ڪرڻ وقت ۽ انهي کان پوءِ ٻيڙين جي اچ وڃ لاءِ ڪم اچي نه سگهيو هوندو. ٻار هو وهندڙ درياءُ هوندي هن جي سنڌ، ڪڇ، ڪاٺياواڙ ۽ گجرات ۾ سنڌو ثقافت جي ٻين شهرن سان ٻيڙين جي اچ وڃ ۽ رابطي جو ذريعو هجڻ ۾ پرتي هئي.

xxii. ڪڇ جو رڻ سدائين سمنڊ سان ڳنڍيو پيو هوندو هو. ائين ئي سگهيو ٿو ته جڏهن سنڌو سنڌ ناري ۾ چوڙ ڪندو هوندو تڏهن هيءَ ناري مني پاڻيءَ جي ڍنڍ تي پوندي هوندي، ڪجهه مهينن يا هڪ سال لاءِ، پر سنڌو درياءُ جي گهٽ چوڙ وارن مهينن ۾ اها پڪ سان سامونڊي پاڻيءَ جي ناري ٿي هئي.

xxiii. پارني نگر، جنهن لاءِ بندر هجڻ جي دعويٰ ڪئي وڃي ٿي، دريائي بندر نه، پر سنڌ ناري مٿان هڪ سامونڊي بندر هوندو.

xxiv. پارني نگر هيٺ رڻ ڪڇ کان چڱو ڀلو پري آهي، چو ته انهي جي اڳيان وارو علائقو گهڻو ڪري لوڻي ۽ نئين 1,000-1,500 سالن دوران لٽي ڇڏيو هو.

xxv. هاڪڙو، ويندي 2,000 ق. م کان اڳ پنهنجي قوه جوانيءَ ۾ به، ٿر ريگستان ۾، سواءِ گهڻو ڪري پنهنجي ڀيٽ جي پاسن سان سياري ۾ ڪجهه سيلابي پوکيءَ جي، ڪا ٻني نه ريجائي سگهندو هوندو، پر منڍي جمڙاڻو کان هيٺ اهو سنڌو ۽ جي ميدانن ۾، رڳو پنهنجي ساڄي ڪنڌيءَ تي، بنيون ريجائيندو هوندو.

xxvi. سکر ضلعي، ناري ۽ ڪپري تعلقن جي ياڱن ۾ واريءَ هيٺان دريائي لٽ جا وڏا ميدان ٿي سگهيا ٿو ته رڳو سَرسوتي-درشادوتي گروپ جا ٽي ڪيترن هزارن سالن دوران سٿيل هجن.

xxvii. آڳاٽين ثقافتن جي هڪ اڀياس مان اهڃاڻ ملي ٿو ته سَرسوتي، گهگهر (سَرسوتيءَ جي مُڪ ڌارا جنهن تي ڪاليننگان شهر وسيو) ۽ چوٽانگ جي آڳاٽن وهڪرن جي پاسن سان وسندڙ (3,500 کان 2,350 ق. م) ۽ ساماڻل سنڌو ثقافت (2,350 کان 2,000 ق. م) جا آثار ڏسڻ ۾ آيا هئا. لوهه جڳ يا خاڪي ٿانون وارا ماڳ (1,000 ق. م ڌاري) پڻ گهگهر جي منڍ وٽ انهي جي پاسن سان هئا، پر سَرسوتيءَ (يا حقيقت ۾ هاڪڙو) جي ڀيڙيءَ وٽ انهي جي پاسن سان نه هئا ۽ چوٽانگ جي پاسن سان به نه. هن منجهان سَرسوتي-درشادوتي سرشتي جو هوريان هوريان سڪڻ پذير ٿي ٿو. پاڻيءَ جو اچڻ 2,000 ق. م ڌاري تمام تڪڙو گهٽجي ويو، جنهن شهري زندگي تباهه ڇڏي، پر تڏهن به ڪجهه پاڻي خاڪي ٿانون سان جوڙيا ويندڙ ڌنار رڳ ويندي آرين کي پالڻ لاءِ مند تي وهندو رهيو ۽ ان ريت ڪجهه وسنديون ويندي گپتا جڳ (ٽين کان پنجين صدي) جون پڻ سندس ڪنڌين تي وسيل رهيون.

xxviii. هولوسين (ڀڄاڻ ڪو ڌرتي-جوڙو جڳ) دوران ستلج مان بهاولپور ويجهو اٿل جو پاڻي پڻ سَرسوتي يا هاڪڙي کي پهچندو هو، پر رڳو ٻوڏ واري مند ۾، ۽ ائين تاريخي دور ۾ به هلندو رهيو.

xxix. سَرسوتيءَ ۽ درشادوتيءَ جي وڏن وهڪرن جي پاسن سان جر جو منو

پاڻي آهي، خاص ڪري ڌرمي ڪوهه، گهنٽيالي، گهوٽاڙو ۽ هيٺ شاهڳڙهه تائين، جتي اهو 30 کان 40 ميٽر اونھائيءَ تي ملي ٿو. لڳي ائين ٿو ته هي جر جو پاڻي علائقي ۾ پراڻن وهڪرن جي هيٺان هماليه کان ڍرو ڍرو هلندو رهي ٿو، جنهن کي صديون لڳي وڃن ٿيون.

xxx. ستلج، جيڪو ڪڇو ۽ ننڍي جمار وارو درياءُ هو، اڃا پنهنجا لنگهه ڪورڻ واري مرحلي ۾ هو، تنهن کان سَرسوتي يا هاڪڙو هڪ گهڻو ننڍو درياءُ هو.

xxxi. سَرسوتي يا هاڪڙو هڪ پنهنجي منهن پاڻ وهيو درياءُ هو، جنهن تي سنڌو تهذيب جا ماڳ جهڙوڪ ڪاليننگان ۽ ٻيا هئا.

xxxii. سنڌوءَ ڪڏهن به هاڪڙي ۾ چوڙ نه ڪيو، پر انهي جي هڪ اڀرندي ۽ گهٽ اهم چاڙهه-پراڻ-نئين ڪوٽ کان هيٺ هاڪڙي ۾ پوندي هئي.

xxxiii. هاڪڙو ڪڏهن به الور گارج منجهان نه لنگهيو. سنڌوءَ جي هڪ اڀرندي چاڙهه الور گارج منجهان ڏهين صدي عيسويءَ جي ڀڄاڙيءَ تائين وهندي هئي. سنڌوءَ جو پاڻي الور گارج مان ٿي هاڪڙي تائين نه پهچندو هو.

xxxiv. سَرسوتي يا هاڪڙو هڪ ٻار هو وهندڙ درياءُ هو، جنهن ۾ ايندڙ پاڻي 2,000 ق. م ڌاري گهٽجڻ شروع ٿيو ۽ انهي جي ڪنڌين تي وسيل سنڌو تهذيب جا شهر ڦٽڻ لڳا. درياءُ جو موت هوريان هوريان ٿيو. سڄو سال وهندڙ مان ڦري سال جو ڪجهه وقت وهندڙ ٿيو. بهاولپور کان هيٺ درياءُ ۾ اڃا به سانوڻيءَ جي مهينن ۾ ڪجهه پاڻي هوندو هو. تنهنڪري، سُسندڙ وسنديون سندس ڪنڌين تي گهڻي وقت تائين، ويندي ويندي ۽ تاريخي جڳن ۾ به، هلي ويون.

xxxv. سَرسوتي يا هاڪڙي جي ڪنڌين سان، سندس سڄي لنگهه ۾، آڳاٽيون وسنديون سنڌو ثقافت جڳ، 2,000 ق. م ڌاري، جون آهن ۽ نئين ڪوٽ کان هيٺ 2,350 کان 1,650 ق. م جون. هنن منجهان ڪجهه رڻ ڪڇ ۾ سندس چوڙ يعني رهمڪي بازار ۽ سنڌيءَ جي صفا ويجهو لڌيون آهن.

xxxvi. 1,650 ق. م کان پوءِ جڏهن هاڪڙو سنڌوءَ ۾ پيو، ته منجهس ايترو پاڻي ايندو هو جو اهو لاڙ سنڌ ۽ ڪڇ ۾ سانوڻيءَ ۾، ڪنهن ڪنهن سال، ڪيترن صدين تائين، ٿوري وقت ۾ لهندڙ ڪجهه پوکون پچرائڻ ۾ مدد ڪري سگهيو. گهٽ ۾ گهٽ 500 ق. م کان پوءِ اهو سانوڻين ۾ بنهه بيقاعدو ٿي ويو ۽ سندس پاڻي پڻ چوڙ ڪرڻ ۽ وهڻ وارن ڏينهن جي حساب سان گهٽجي ويو.

xxxvii. مهراڻ، سنڌوءَ جو ٻيو نالو آهي. مهراڻ ڪڏهن به هاڪڙي جي ڀيٽ مان ناهي وهيو، نه ئي انهي جي ڪا چاڙهه.

xxxviii. هاڪڙو ڪڏهن به ٿرپارڪر (هاڻ ميرپورخاص، ٿرپارڪر ۽ عمرڪوٽ تي ضلعا) جي هاڻوڪي ريگستاني علائقي منجهان ناهي وهيو، جيئن ڪيترن ئي لوڪ ڪهاڻيڪارن سمجهيو ۽ لکيو آهي، ۽ نه ئي پارني نگر بندر انهي تي هو.

ڪرڻ وقت ۽ انهي کان پوءِ ٻيڙين جي اچ وڃ لاءِ ڪم اچي نه سگهيو هوندو. ٻار هو وهندڙ درياءُ هوندي هن جي سنڌ، ڪڇ، ڪاٺياواڙ ۽ گجرات ۾ سنڌو ثقافت جي ٻين شهرن سان ٻيڙين جي اچ وڃ ۽ رابطي جو ذريعو هجڻ ۾ پرتي هئي.

xxii. ڪڇ جو رڻ سدائين سمنڊ سان ڳنڍيو پيو هوندو هو. ائين ئي سگهيو ٿو ته جڏهن سنڌو سنڌ ناري ۾ چوڙ ڪندو هوندو تڏهن هيءَ ناري مني پاڻيءَ جي ڍنڍ تي پوندي هوندي، ڪجهه مهينن يا هڪ سال لاءِ، پر سنڌو درياءُ جي گهٽ چوڙ وارن مهينن ۾ اها پڪ سان سامونڊي پاڻيءَ جي ناري ٿي هئي.

xxiii. پارني نگر، جنهن لاءِ بندر هجڻ جي دعويٰ ڪئي وڃي ٿي، دريائي بندر نه، پر سنڌ ناري مٿان هڪ سامونڊي بندر هوندو.

xxiv. پارني نگر هيٺ رڻ ڪڇ کان چڱو ڀلو پري آهي، چو ته انهي جي اڳيان وارو علائقو گهڻو ڪري لوڻي ۽ نئين 1,000-1,500 سالن دوران لٽي ڇڏيو هو.

xxv. هاڪڙو، ويندي 2,000 ق. م کان اڳ پنهنجي قوه جوانيءَ ۾ به، ٿر ريگستان ۾، سواءِ گهڻو ڪري پنهنجي ڀيٽ جي پاسن سان سياري ۾ ڪجهه سيلابي پوکيءَ جي، ڪا ٻني نه ريجائي سگهندو هوندو، پر منڍي جمڙاڻو کان هيٺ اهو سنڌو ۽ جي ميدانن ۾، رڳو پنهنجي ساڄي ڪنڌيءَ تي، بنيون ريجائيندو هوندو.

xxvi. سکر ضلعي، ناري ۽ ڪپري تعلقن جي ياڱن ۾ واريءَ هيٺان دريائي لٽ جا وڏا ميدان ٿي سگهيا ٿو ته رڳو سَرسوتي-درشادوتي گروپ جا ٽي ڪيترن هزارن سالن دوران سٿيل هجن.

xxvii. آڳاٽين ثقافتن جي هڪ اڀياس مان اهڃاڻ ملي ٿو ته سَرسوتي، گهگهر (سَرسوتيءَ جي مُڪ ڌارا جنهن تي ڪاليننگان شهر وسيو) ۽ چوٽانگ جي آڳاٽن وهڪرن جي پاسن سان وسندڙ (3,500 کان 2,350 ق. م) ۽ ساماڻل سنڌو ثقافت (2,350 کان 2,000 ق. م) جا آثار ڏسڻ ۾ آيا هئا. لوهه جڳ يا خاڪي ٿانون وارا ماڳ (1,000 ق. م ڌاري) پڻ گهگهر جي منڍ وٽ انهي جي پاسن سان هئا، پر سَرسوتيءَ (يا حقيقت ۾ هاڪڙو) جي ڀيڙيءَ وٽ انهي جي پاسن سان نه هئا ۽ چوٽانگ جي پاسن سان به نه. هن منجهان سَرسوتي-درشادوتي سرشتي جو هوريان هوريان سڪڻ پذير ٿي ٿو. پاڻيءَ جو اچڻ 2,000 ق. م ڌاري تمام تڪڙو گهٽجي ويو، جنهن شهري زندگي تباهه ڇڏي، پر تڏهن به ڪجهه پاڻي خاڪي ٿانون سان جوڙيا ويندڙ ڌنار رڳ ويندي آرين کي پالڻ لاءِ مند تي وهندو رهيو ۽ ان ريت ڪجهه وسنديون ويندي گپتا جڳ (ٽين کان پنجين صدي) جون پڻ سندس ڪنڌين تي وسيل رهيون.

xxviii. هولوسين (ڀڄاڻ ڪو ڌرتي-جوڙو جڳ) دوران ستلج مان بهاولپور ويجهو اٿل جو پاڻي پڻ سَرسوتي يا هاڪڙي کي پهچندو هو، پر رڳو ٻوڏ واري مند ۾، ۽ ائين تاريخي دور ۾ به هلندو رهيو.

xxix. سَرسوتيءَ ۽ درشادوتيءَ جي وڏن وهڪرن جي پاسن سان جر جو منو

اڳاٽي سنڌ ۾ رهڻي ڪهڻيءَ جي طريقن بابت هڪ نئين ڳولا لاءِ وات کولي. ڪوڙن هٿرادو گهڙيل قصن سان ڀريل روايتي لوڪ ڪهاڻين کي ڪجهه ماڻهن هڪ سنجيدي تاريخ لاءِ قبول ڪري ورتو آهي. اهي، اجايو، ڏند ڪٿائي يادگارن، وسندين ۽ خيالي لوڪ داستانن جي نشانن جي ڳولا ڪرڻ ۽ تاريخ کي توڙي مروڙي انهي ۾ اهي ٺهڪائي بيهارڻ جي ڪوشش ۾ لڳا رهيا آهن. لوڪ ڪهاڻيڪارن جون ڪجهه ناليون ڳالهيون هيٺ ڏجن ٿيون:

(1) مهان لوڪ ڪهاڻيڪار ڊاڪٽر بلوچ ڪيترائي ڀيرا اڻ ٿيڻي کي ثابت ڪري ڏيکارڻ لاءِ هر ڪيو رهيو آهي. تاريخ طاهريءَ واري الور جي ڏند ڪٿائي ظالم راجا دلوراءِ جي ان ڪهاڻيءَ آڌار ته انهي جنونيءَ 962ع ۾ سيف الملوك نالي سوداگر کان گهر ڪئي ته اهو پنهنجي سهڻي سريت بديع الجمال کي هڪ رات سندس سمهڻ واري ڪوٺيءَ ۾ گذارڻ لاءِ موڪلي ڏئي، سيف الملوك چويو پهرن (باهتر ڪلاڪن) جي مهلت گهري. هڪڙي رات ۾ ئي، ڏوڪڙن تي مزدورن جو جتو لڳائي، ڪاميابيءَ سان سنڌو درياءَ کي الور گارج مان هڪ نئين پيٽ ڏانهن موڙي ۽ اتان ٻيڙا ڪاهي نڪتو هليو ويو ۽ شهر کي پاڻيءَ کان سدائين لاءِ محروم ڪري، انهي جي ڦٽڻ جو ڪارڻ پيدا ڪري ويو. ڊاڪٽر بلوچ گهڻو ڪري راورتي (10 مٿي) کان متاثر ٿيو آهي ۽ انهي وانگر سمجهي ٿو ته سنڌو درياءَ اڳي الور وٽي ۽ مان لنگهي اڀرندي ناري جي پيٽ ڏانهن ويندو هو ۽ سيف الملوك انهي کي ڪاميابيءَ سان موڙيو هو. ڪوٽڙي بئراج سڪي زمين تي اڏيو ويو هو ۽ سنڌو درياءَ کي موڙي انهي مان لنگهائو ويو هو. اهو ڪم سرانجام ڏيڻ لاءِ 150 هارس پاور وارا گهٽ ۾ گهٽ 30 بلڊوزر لڳ ڀڳ ٻه سال وهيا. هڪ هارس پاور برابر آهي 8 ماڻهن جي 8 ڪلاڪن تائين ڪم ڪرڻ واري سگهه جي. هڪ هارس پاور جي سڄو ڏينهن ۽ سڄي رات ڪم ڪرڻ جو مطلب آهي 24 ماڻهن پاران هڪ شفت ۾ ڪيل ڪم. ماڻهوءَ جي ڏينهن جي حساب سان 150 هارس پاور وارا 30 بلڊوزر روزانو 16 ڪلاڪ ۽ 2 سالن ۾ 500 ڏينهن هلن ته اهي برابر ٽيندا 12 لک (1.2 ملين) ماڻهن جي هڪ رات ۾ 8 ڪلاڪ ڪم ڪرڻ جي، شرط اهو ته ايترا مزدور ملي سگهن، انهن جي ڪم کي هڪٻئي سان جوڙي سگهجي، کين چرڻ پرڻ جي جاءِ ملي سگهي ۽ ڪوتائيءَ ۽ ٻيڙن جي چڪائيءَ وارا اوزار هٿ ڪري سگهن. راورتي وانگر سيف الملوك کي سڄو سمجهندي، ڊاڪٽر بلوچ نتيجو ڪڍيو ته سنڌو اڳي لنگهن جي ٻن گروپن تان وهندو هو: اڀرندي سرشتو يا هاڪڙو، ريگستان جي ڪڙ سان ۽ الهندي سرشتو وچولي سنڌ منجهان. اڀرندي سرشتو جو اهڙي قسم جو نقشو پڻ ٺاهيو اٿائين، جيڪو ٿورين گهڻين ڦيرڦارن سان، هيٺي ڪزنس (13 مٿي) تي آڌاريل آهي. سيف الملوك ۽ بديع الجمال جون ٻيون روايتون ڪشمير ۽ پنجاب ۾ آهن ۽ هڪڙي اهڙي روايت

xxxix. هاڪڙو سدائين سنڌ نار ۾ چوڙ ڪندو ٿي آيو، جيڪا انهن ڏينهن ۾ سمنڊ جي ڪاري هئي، ۽ انهي کان پوءِ ڪوري ڪاريءَ رستي سمنڊ ۾ چوڙ ڪندو هو. اڳتي هلي اهو رڻ ڪڇ ۾ چوڙ ڪرڻ لڳو.

x. رڻ ڪڇ، جيڪو هڪ تانگهي سامونڊي نار هو، تنهن جو تر سنڌوءَ، هاڪڙي، ڪڇ جي ڌارائن ۽ لوڻيءَ جي آندل لٽ جي ڪري هوريان هوريان مٿي ڪڇندو ويو. ڌرتيءَ جي ڏڻ ۽ لوڏا اچڻ پڻ ٿي سگهي ٿو ان عمل کي هتي ڏني هجي، پر ان پڇاڙي ڪي عنصر جي پٽي لٽجڻ جي پيٽ ۾ ڪا گهڻي نه هوندي. ڌرتي ڌوڏ اهڙي هڪجهڙي سڌي زمين نٿي ٺاهي سگهي، جهڙي رڻ ڪڇ جي آهي.

xli. سنڌوءَ جي هڪ اڀرندي ڇاڙهه هاڪڙي ۾ چوڙ ڪندي هئي، پر تندي باڳي وٽان اوڀر کان اولهه ويندڙ سنڌي کان هيٺ، يعني ٿرپارڪر (هاڻ ميرپورخاص) ضلعي ۾ هاڻوڪي شهر نئين ڪوٽ کان هيٺ. اها ائين 1758ع تائين ڪندي رهي، جڏهن سنڌوءَ جي وهڪري ۾ هالا وٽ آيل هڪ وڏي آبي ڦيري پاڻي ملڻ جو اهو ذريعو بند ڪري ڇڏيو. سنڌوءَ جي هيءَ اڀرندي ڇاڙهه پراڻ يا سانگرو ڪوٺي هئي ۽ انهي جا الڳ الڳ وقتن وارا الڳ الڳ رستا اڀرندي پراڻ ۽ الهندي پراڻ ڪوٺجن ٿا.

xlii. سنڌوءَ جي هيءَ اڀرندي ڇاڙهه ڪڏهن به سنڌو درياءَ جي مُڪ ڌارا نه هئي.

xliii. جيسلمير ضلعي ۾ ريڻيءَ ۽ واهند جي اوڀر پاسي وارا آثاري ماڳ علائقي ۾ اڳاٽين وسندين ۽ تهذيبن جو ڏس ڏئي سگهن ٿا.

xliv. چٽانگ يا چوٽانگ تي، انهي جي حصار ويجهو اولهه پاسي لڙي انوپ ڳڙهه وٽ سرسوتيءَ سان وڃي ملڻ کان پوءِ جاءِ اهم ماڳ آهن؛ پدرا، نهار ۽ راونسر. سرسوتيءَ جي مُڪ لنگهه جي پاسن سان اهم آثاري ماڳ آهن؛ هندستان ۾؛ هنومانڳڙهه، ڪالينگان، رنگ محل، سردار ڳڙهه ۽ انوپ ڳڙهه ۽ پاڪستان ۾؛ ڦلڙا، ميرڳڙهه، مروت، مانڳڙهه ۽ دينڳڙهه.

هندستاني ماڳن جي جاچ پرڪ استائين (18 مٿي) ۽ بهاولپور جي ماڳن جي ڊاڪٽر مغل (30 مٿي) ڪئي. سنڌ ۾ وڃڻ ۽ ڊرپ ٻئي ٻه ماڳ ريڻيءَ تي آهن ۽ نوهڻو ۽ ڳاڙهو ڀٽو اڀرندي ناري يا پراڻ تي. هي سڀ جو سڀ ماڳ سنڌو تهذيب جا آهن.

xlv. ڪپري ۽ ناري تعلقن ڏانهن ويندڙ پراڻن وهڪرن جي پاسن وارا ماڳ ڪيترا اڳاٽا آهن، ان بابت جاچ پرڪ نه هندستان ۾ ٿي آهي ۽ نه پاڪستان ۾.

### 36. لوڪ ڪهاڻيڪار

ڊاڪٽر اين. اي. بلوچ پاران پنجاهه واري ڏهاڪي جي وچ کان وٺي سنڌي ادبي بورڊ لاءِ ڪيل روايتي لوڪ ڪهاڻين جي ٻئي انگ ۾ جلدن واري ميٽر چونڊ وڃڻي جڳ جي شاعريءَ، ويچارن، ريتن رسمن، ويساهن ۽



درياءَ ۾ پنهنجون پيڙيون وهائيندا هئا. (هڪڙا قبيلو ڪنهن سڪل ڌارا تي پيڙيائون نٿا ٿي سگهن. هن درياءَ جي سڪل پيٽ تي پيل هاڪڙو نالو 1,000 سالن کان گهٽ پراڻو آهي. سندس اصل نالو، جيڪو آرين وٽ ڄاتل هو، سو سَرسوتي هو، جيئن وڃن، پراڻن ۽ مهاڀارت ۾ آيو آهي، جيڪي سڀئي 1,000 کان 200 ق. م جي وچ تي لکيا ويا. تڏهن ڇا سڏبو هو، جڏهن سنڌو ثقافت جا شهر مٿس وسيا، خبر ناهي. اهڙي ريت هن قبيلي ۽ درياءَ جي نالي جي وچ ۾ ڪو ڳانڍاپو ڪونهي.)

(c) ڪوٽ ڏيجي ثقافت، جيڪا موهنجي ڌڙي واري سنڌو ثقافت کان بلڪل الڳ آهي، تنهن پنهنجا پير ڪوٽ ڏيجي ۽ وٽ هاڪڙي درياءَ تي ڄمايا.

(ڪوٽ ڏيجي سنڌو ۽ جي الور گارج مان لنگهندڙ وهڪري تي هو، هاڪڙي تي نه. ڪوٽ ڏيجي ثقافت کي اسرندڙ سنڌو ثقافت جو نمونو ڪري ليکيو ويو آهي. سَرسوتي ۽ مٿان سمورا ماڳ گهڻي ڀاڱي ساماڻل سنڌو ثقافت يا جُهڪر، جهانگار ۽ H-قبرستان ثقافت جا آهن. رڳو ڪي ٿورڙا ماڳ اسرندڙ سنڌو ثقافت جا آهن، پر هي سموريون ثقافتون هڪ ئي آهن.)

(d) سَرسا جو شهر چانورن جي هڪ اهم پڙي هو. هاڪڙي جي هڪ سهڪاري گهگر مٿان هو.

(سنڌو ۽ سندس سهڪارين، سَرسوتي ۽ يا هاڪڙي سميت، تي سنڌو ثقافت جڳن ۾، جڏهن سَرسوتي وهندو هو، چانورن جي پوکي ۽ جو اڃا تائين ڪو ثبوت نه لڌو آهي.)

(e) جڏهن آريا ڏکڻ ايشيا ۾ نمودار ٿيا، تڏهن هاڪڙو پنهنجي سهڪارين سان سگهارو ۽ ٻارو وهندڙ درياءَ هو. سَرسوتي هڪڙو ٻيو درياءَ هو، جڏهن ۽ ستلج جي وچ تي، ۽ سندس هاڪڙي سان ميل (دو آڀو) هو. (جڏهن آريا ڏکڻ ايشيا ۾ نمودار ٿيا، 1,000 ق. م ڌاري، تڏهن هاڪڙو اڳيئي سُسي چڪو هو. سَرسوتي آرين جو انهي ئي ڌارا لاءِ نالو هو، جيڪا هاڻ هاڪڙو ڪوٽجي ٿي.)

(f) درشادوتي، جنهن کي چوٽانگ پڻ سڏيو وڃي ٿو، جنهن ۾ جڏهن مان پاڻي ايندو هو، تنهن جو گهگر سان شور ويجهو ميل هو.

(درشادوتي هڪ آزاد ڌارا هو ۽ اهو جڏهن مان نه ڀريو هو، پر سوالڪ ٽڪرين مان پنهنجو آزاد ذريعو هئس.)

(g) ستلج هاڪڙي جو هڪ سهڪاري هو ۽ ميل ولهار ويجهو بهاولپور جي دنگ تي هو.

(ستلج ڪڏهن به سَرسوتيءَ جو سهڪاري نه هو، گهٽ ۾ گهٽ هولوسين جڳ يا پنين 10,000 سالن ۾.)

(h) مروت هاڪڙي تي هڪ قلعو هو. اهو عمر سومري جو هو، جنهن مارئيءَ کي ڪنيو ۽ ڪوٽ ۾ بند رکيو هو.

(عمر سومري-پهرئين جي راڄڌاني ٿري هئي ۽ عمر سومري-ٻئين جي

فارسيءَ ۾ پڻ آهي، پر انهن روايتن منجهان ڪنهن ۾ به سنڌ جي دلو راءِ يا سنڌو درياءَ جو وهڪرو مٿاڻ جي ڳالهه ڪانهي. سنڌ ۾ ڪيترائي ڦٽل ماڳ دلو راءِ سان جوڙيا ويا آهن. پنجاب ۾ ساڳئي نالي واري هڪ ڌڙي جي پاڪستان جي آثار پارڪو کاتي ڪوٽائي ڪئي آهي. دلو راءِ ۽ سيف الملوڪ ٻئي خيالي گهڙيل ڪردار آهن ۽ ائين ئي اها ڪهاڻيءَ آهي. پر تنهن هوندي به، هڪڙو بند موجود آهي، هاڪڙي يا ناري تي آريار نه، پر سنڌو ۽ جي ناري ڏانهن ويندڙ هڪ اٿل واه يا ڦاٽ تي آريار، الور کان پنج ميل ڏکڻ ۾ ٻهرا وٽ، غلام شاهه ڪلهوڙي پاران، سنڌو درياءَ جي پاڻيءَ کي ويجهي وارين بنين ۾ پڪيڙي ڇڏڻ لاءِ، سترهين صديءَ جي سٺ واري ڏهاڪي ۾ اڏرايل. لوڪ ڪهاڻيڪار ڪنهن پر سمجهن ٿا ته هي اهو الور وارو بند آهي، جيڪو سيف الملوڪ اڏيو هو ۽ راور تي پڻ ائين پئي سمجهيو.

(ii) ٻئي لوڪ ڪهاڻيڪار ليڪڪ عرسائيءَ جو خيال هو ته الهندي ٿر جو هڪ ڀاڱو، ڏوري پراڻ جي پراڻي پيٽ جي پاسي سان، مهراڻو سڏبو هو، ڇو ته اهو مهراڻ يا سنڌو ۽ يا هاڪڙي يا واهند سان لڳ هو ۽ هي درياءَ ٿر جي مهراڻي کي پوک لاءِ پاڻي رسائيندو هو (مهراڻ ڪڏهن به هي لنگه ڏئي نه وڃي). هي ائين پڻ سمجهي ٿو ته ڪنهن زماني ۾ هاڪڙو، سنڌو ۽ جي پنجاب ۾ نڪرندڙ هڪ ڇاڙهه، عمرڪوٽ جي اوڀر پاسي ٿر منجهان لنگهي نگر پارڪر تعلقي ويجهو رڻ ڪڇ ڏانهن ويندو هو ۽ ٻاري نگر، پهرين صدي عيسويءَ ۾، هاڪڙي جي چوڙ تي هڪ بندر هو.

رائيچند هريجن تاريخ ريگستان ۾ ساڳيون روايتون اکر به اکر ائين ئي ڏنيون آهن، جيئن عرسائيءَ جون آهن. رائيچند کي ريگستان بابت لکڻ جو شوق عرسائيءَ ڏياريو هو ۽ ڪتاب جو مسودو پڻ عرسائي صاحب کي ڏيکاريو ويو هو. رائيچند جو ڪتاب عرسائيءَ جي ڪتاب کان اٽڪل سال کن اڳ آيو. اها پڪ ناهي ته هنن ڏند ڪٿائي روايتن تي ڪنهن ڪنهن تي اثر ڇڏيو، جيڪي نيٺ غلط آهن. هريجن جي ريگستان جي جلد ٻئين پڻ ساڳيون روايتون ورجايون آهن.

(iii) 1975 ۾ مريحيات ڊاڪٽر عبدالمجيد ميمڻ سنڌيءَ اولهه جون ڪجهه لکڻيون لوڪ ڪهاڻين سان گڏايون، ڪن نتيجن تي پهچڻ لاءِ، جيڪي رڳو ڪنهن حد تائين درست آهن. هيٺ ڏنل اهي نتيجا آهن، جيڪي هن ليڪڪ پاران مٿي پٿرا 35 ۾ نبيري غلط سمجهيا ويا آهن. وڌيڪ وضاحتون ڏنگين ۾ ڏنيون ويون آهن.

(a) رامائڻ جڳ ۾ اڄوڏيا ڏانهن هاڻي هاڪڙي جي ڪنڌين وارن پبلن مان ويندا هئا.

(رامائڻ 400-200 ق. م ڌاري لکيو ويو، جڏهن هاڪڙو گهڻو سڪي چڪو هو. مٿس اهڙا گهڻا ٻيلا پلجي نٿي سگهيا، جيڪي هاڻين جي رهڻ جو ڳا هجن.)

(b) سنڌ ۽ بلوچستان ۾ رهندڙ هڪڙا قبيلو پيڙيائون هئا، جيڪي هاڪڙي

تپين جو ڌڙو، راڻي جو پٿرو، مومل جو پٿرو، سون پريءَ جي پٿري، امراڻو، روهوندين جي پٿري، گاڙهو پٿرو، ليهور جو پٿرو، ليلان جي ماڙي، ڪنجي جي ماڙي يا پٿرو، ڪونروءَ جي ماڙي، نور علي شاهه جي پٿري، سامي جو ڏير، پهڪت جو پٿرو، نوهڻو پٿرو ۽ خانپور جا ڏيرا؛ سڀ جو سڀ ٿر ۾ ۽ سومرن جي دور جا، جيئن سندن نالن منجهان پڌرو ٿئي ٿو.

(هي قتل ماڳ سنڌو ثقافت جڳ يعني 2,500 کان 1,650 ق. م يا انهي کان به اڳي جا آهن، سومرن جي جڳ جا ناهن. روايتي لوڪ ڪهاڻين وارا نالا همير، راڻو، مومل، سون پري، امراڻو، ليلان، ڪنجي ۽ ڪونرو انهن کي ٻارهيءَ کان تيرهين صدين جو نٿا بڻائي سگهن، نئي وري روايتي لوڪ ڪهاڻيون اهو ثابت ڪري سگهن ٿيون ته هاڪڙو ٻارهيءَ کان تيرهين صدين ۾ وهندو هو. تنهن هوندي به، اسان کي ليڪڪ جو ٿورا ٿوڻ ٿيڻ گهرجي، جنهن هاڪڙي تي ايڪيهن ماڳن جي لسٽ ٺاهي ڏني، جن کي آثار پارڪو ڳولي لهي سگهن ٿا.)

(IV) هاڪڙو ٻيو لوڪ ڪهاڻيڪار مرحيات معمور يوسفائي لوڪ شاعريءَ جون معنائون ڪيڏن ۽ انهي کي تاريخ ۽ تاريخي جاگرافيءَ سان ڳنڍ هڻڻ ۾ ڏاڍو سرگرم رهيو آهي. سندس مطابق:

(a) واهند يا واهوندي جو درياءَ، هاڪڙي جي هڪ اڀرندي ڇاڙهه، پنجاب، بهاولپور ۽ جيسلمير منجهان لنگهندو هو ۽ سنڌ ۾ ٿرپارڪر ضلعي ۾ پوندو هو. (هاڻ ٿرپارڪر ضلعو ٽن ضلعن ميرپورخاص، عمرڪوٽ ۽ ٿرپارڪر ۾ ورهائجي ويو آهي) پاري نگر انهي جي چوڙ وٽ ڪوري ڪاريءَ تي هڪ سامونڊي بندر هو، اتي جتي هي سمند ۾ پوندو هو. (پاري نگر ڪوري ڪاريءَ کان 120 ميل اوڀر ۾ آهي. ڪوري ڪاريءَ جي چوڙ تي بندر لکپت آهي.)

(b) واهند جا ٻه سهڪاري هئا؛ هڪ سوسوتي ۽ ٻيو درشادوتي، جيڪي 3,000 سال اڳ سڪي ويا، پر واهند وهندو رهيو ۽ ڪڏهن سڪو، خبر ناهي.

(جڏهن ذريعو ٿي سڪي ويس ته پاڻي ڪٿان پئي آيس؟) مهراڻ ٿر منجهان وهندو هو. انهي جو لنگهه هو ويڻوڻ کان نارو تعلقو ۽ ڪپري تعلقو جي اڀرندي ڀاڱي کان چور، جتي اهو هاڪڙي ۾ وڃي پوندو هو.

(علائقي جون هيٺ مٿاهيون ٻڌائن ٿيون ته ويڻوڻ ڪپري ۽ ناري تعلقن جي ريگستاني علائقن کان هيٺ آهي ۽ تنهنڪري ڪو درياءَ انهي رخ ۾ وهي نٿو سگهي.)

(d) هاڪڙي جي هڪ ڇاڙهه عمرڪوٽ جي ڏکڻ وٽان اڀرندي پاسي وڪڙ ڪري ڇاچري هلي وئي ۽ اتان پاري نگر.

(هيٺ مٿاهيون ائين ٿين ٿي ته ڏينديون، ڇو ته عمرڪوٽ ۽ هاڪڙو ڇاچري ۽ انهي جي اڀرندي ڀاڱن کان هيٺ آهن.)

محمد ٿور، نه عمرڪوٽ ۽ نه ٿي مروٽ. مارئي تاريخي نه پر ڪوڙو گهڙيل ڪردار آهي. عمر سومري جي ڏينهن ۾ هاڪڙو سڪل هو. عمر سومري جي راج وارن ڏينهن ۾ عمرڪوٽ امرڪوٽ نالي سان ڪوٺيو هو.)

(i) هاڪڙي منجهان هڪ واهه دريائي پٽن ڊرڀ ڏيٿاڙيءَ ويجهو نڪتو ۽ جيسلمير ڏانهن ويندي وات تي اهو ٻن ڇاڙهن ۾ ورهائجي ويو، جن منجهان هڪڙو لڏاڻو ڪوٺيو هو. مومل جي ڪاڪ (جادوءَ وارو محل) لڏاڻي تي هئي، جيڪو سومرن جي دور ۾ سڪي ويو، جنهن جي ڪري ڪاڪ ڦٽي وئي.

(علائقي جون هيٺ مٿاهيون ٻڌائن ٿيون ته جيسلمير ڏانهن ويندي زمين مٿي ٿيندي ٿي وڃي ۽ واهه رڳو جيسلمير کان ڊرڀ ڏيٿاڙيءَ ڏانهن وهي سگهي ٿو. لڏاڻو رڳو سوسوتيءَ جو هڪ اڳاٽو وهڪرو آهي، هولوسين جڳ کان اڳ جو يا اوائلي هولوسين جو. مومل ۽ انهي جي ڪاڪ ڪوڙا گهڙيل قصا آهن.)

(j) هاڪڙو الور وٽي مان لنگهندو هو ۽ هاڪڙي جي سڪي وڃڻ ڪري الور کي پاڻي ملڻ بند ٿي ويو ۽ اهو ڦٽي ويو. سومرن جي جڳ ۾ هاڪڙي ۾ پاڻي اچڻ گهٽ ٿي ويو هو ۽ الور جي راج ڏئيءَ پاڻيءَ کي پنهنجي پنين ۽ باغن ڏانهن ورائي وڃڻ لاءِ انهي تي آرپار هڪڙو بند ٻڌو هو.

(الور وٽي منجهان سنڌوءَ جي ڇاڙهه وهندي هئي، هاڪڙو نه. هاڪڙي جي پاڻيءَ کي ڪنهن ڏاڍي زميندار پاران اڀاري پاسي تي ورائي وڃڻ واري ڳالهه تي ماڻهن جو انگريزن پاران سنڌ فتح ڪرڻ تائين پڪو ويساهه هو، تڏهن انگريز انجنيئرن ڇاڇ پڙتال ڪري سهي ڪيو ته هن ڪهاڻيءَ ۾ ڪا سچائي ڪانهي.)

(k) الور کان هيٺ هاڪڙي جون ڪيتيون ئي ڇاڙهون هيون، جيڪي پڇاڙيءَ چوڙ سنڌوءَ ۾ وڃي ڪنڊيون هيون. ڪوٽ ڏيجي، هالاڪنڊي يا هالا، برهمڻ آباد-منصوره ۽ پتالا يا نيرون ڪوٽ يا حيدرآباد هاڪڙي جي انهن ڇاڙهن تي آباد هئا.

(هاڪڙي جي سنوٽ سندس پاڻيءَ جي سنڌوءَ ۾ چوڙ ڪرڻ ليڪي گهڻو هيٺ هئي. مٿيان سڀ جو سڀ شهر سنڌوءَ يا انهي جي ڇاڙهن تي هئا. پتالا ٿي سگهي ٿو برهمڻ آباد يعني منصوره واري ماڳ جي ويجهو اوڏو يا انهي هنڌ تي هجي - حيدرآباد ويجهو نه.)

(l) ڍورو ڇاڙهه يا اڀرندي نارو سنڌوءَ مان الور ويجهو نڪرندو هو ۽ سومرا گهراڻي جي راج دوران هاڪڙي جي پيٽ مان وهندو هو.

(هاڪڙي ڏانهن پاڻي سنڌوءَ جي ڪنهن ڇاڙهه مان نه بلڪ سنڌوءَ جي ڇر جو ايندو هو، پر سو به رڳو ٻوڏ واري مند ۾. سنڌوءَ جي ڪا ڇاڙهه الور وٽي مان لنگهي هاڪڙي کي پاڻي رسائڻ نه ويندي هئي.)

(m) هاڪڙي تي قتل ماڳن جو هڪ انگ آهي، جن جا نالا آهن: ڊاسٽن جو ڌڙو، پوري جو ڌڙو، همير جو پٿرو، حسن باغ جو پٿرو، پاتن جو پٿرو،

هڪٻئي جي مٿان اڏاڻا بنا ڪنهن ڏکيائيءَ جي ٿيڻا هليا وڃن ۽ درياءَ رڻ ڪڇ جي سو کن ميلن مٿان اڏامي سمنڊ ۾ وڃيو پون. جاگرافي سندس تشريحن ۾ ڪا معنيٰ نٿي رکي.)

ٻيا، جيڪي تاريخدان ليکجن ٿا، پر سيف الملوك بابت ويچار ساڳيا اٿن سي آهن: مولائي شيدائي، پيرومل، شمس الدين ۽ ارشد. چٽي ڳالهه آهي ته انهن روايتي لوڪ ڪهاڻين کي سنجيده تاريخ ڪري ورتو آهي.

لوڪ ڪهاڻيڪار ماموئي فقيرن جي بيتن کي چنڀڙيا رهيا آهن ۽ گرهوڙيءَ جي هاڪڙي تي اڳڪٿين کي پڻ، جيئن برتن ۽ هيگ ڪيو. گرهوڙيءَ تي سنڌ ڊاڪٽر دائودپوٽي هنن بيتن کي ويهين صديءَ جي منڍ جي ڳالهه سمجهيو ۽ ايسٽائين جو ڳوٺ وارو به ڳولي لڌائين. مٿي ڏنل رڳو تورڙا مثال آهن، لوڪ ڪهاڻيڪارن جي انهن سوين نرالين ڳالهين منجهان، جيڪي الڳ الڳ روپن ۾ ورجائين رهيون آهن. انهن ۾ ڪا تاريخي يا سائنسي سچائي ڪانهي. جيئن مٿي پٿراگراف 35 (i کان xiv) ۾ ڳاهي وائري نيريو ويو آهي. سڙسوتي-هاڪڙي جي سڪڻ جو نقشو ڪوڙ سارا وهڪرا ۽ انهن جا رموت سينسنگ ٽيڪنالاجيءَ آڌار تي سگهندڙ سن ٻڌائي ٿو.

(e) مهراڻ جي هڪ ڇاڙهه نئين ڪوٽ ويجهو ورهاڱي تي ڏيپلي وغيره جي ويجهو وڃي لنگهي.

(هيٺ مٿاهيون ائين ٿيڻ نه ڏينديون.)

(f) مهراڻ جي هڪ ٻي ڇاڙهه، ميٿي ندي سڏجندڙ، مٺيءَ مان لنگهندي هئي ۽ انهي تي ڪيرتي ۽ ڪرلي نگر شهر وسيا.

(هي وهڪرو پڻ هيٺ مٿاهين جي ابتڙ هوندو.)

(g) ريٽي، ٿر ريگستان جو ٽيون درياءُ هو، جيڪو هاڪڙي کان اولهه پاسي ۾ وهندو هو ۽ خيرپور ۽ سانگهڙ ضلعن جي ريگستاني پاڻ مان اڏو ٿيڏو لنگهڻ کان پوءِ شادي پلي ويجهو وڃي ٿر ۾ پوندو هو. اتان پوءِ اهو ساماري تعلقي ۾ پوندو هو ۽ نئين ڪوٽ ويجهو هاڪڙي سان گڏبو هو. هن وهڪري تي اهم آثاري ماڳ هي آهن: داسڙن جو دڙو، پوري جو شهر (پڙو)، ڳاڙهو پڙو، ليلان جي ماڙي ۽ پاتن يا ليهور جو پڙو.

(يوسفائيءَ جي دريائي وهڪرن جي تشريح پاڻيءَ جي علم يا هيٺ مٿاهين جي پابندين کي ليکي ٿي ڪانه. درياءُ هيٺاهين ماڻهن کان مٿاهين ٽڪرين ڏانهن پيا وهن ۽ هڪ ٽڪريءَ کان ٻئي وچ تي ايندر مائريءَ کي ڇهڻ کان سواءِ ٿي بيءَ تي هليا وڃن. درياءُ ۽ نڙا

سومرن جي دور ۾ اڏائڻ جا قسم

887

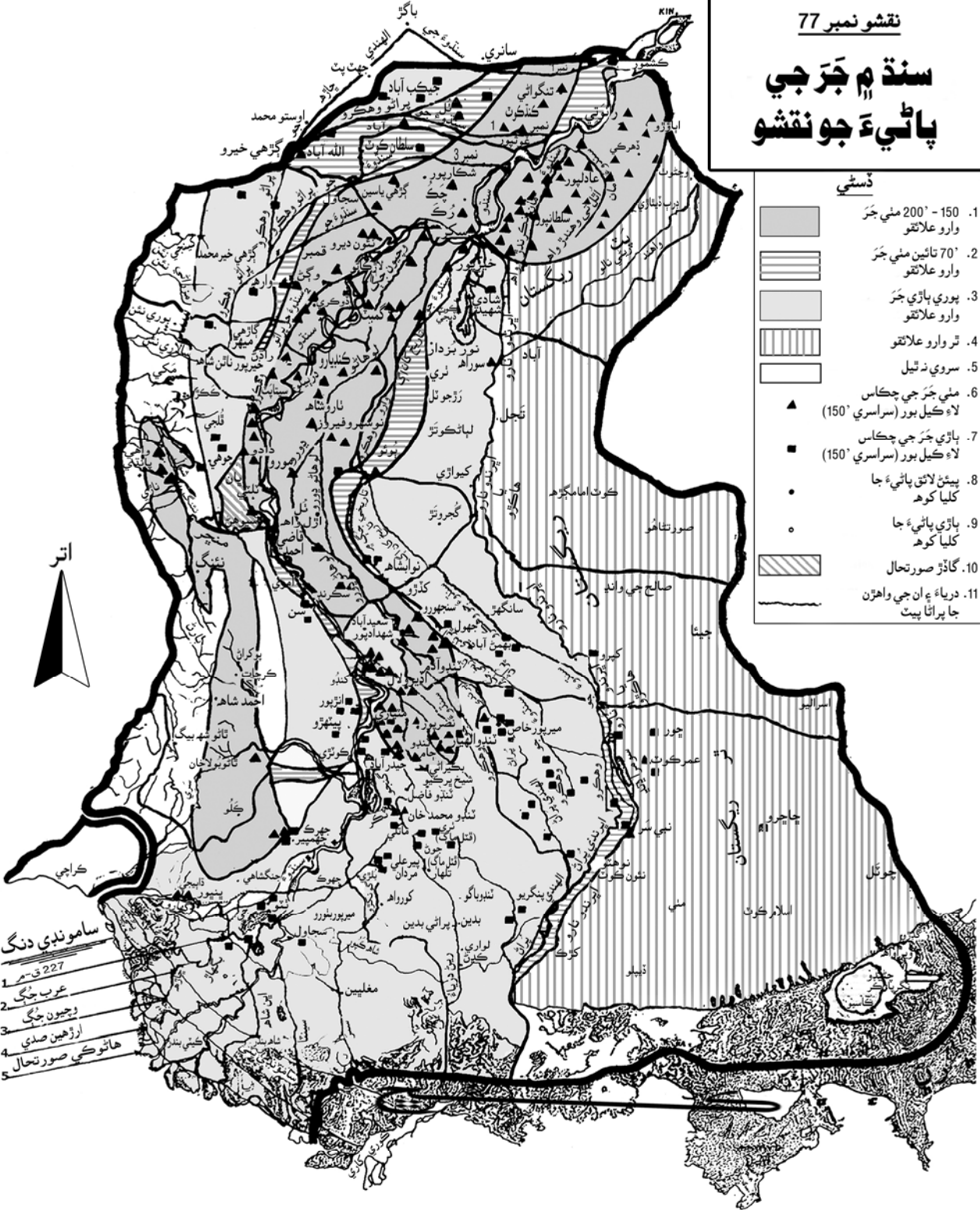


887. Wood reinforced house at Thatta. Reinforcement exposed. (MHP).  
888. Wooden door of Zindah Pir tomb. (Cousens).  
889. Multi story wood reinforced house at Thatta, with wind catcher at the top. (US).

888



# سنڌ ۾ جَر جي پاڻيءَ جو نقشو



- دستي**
1. 150 - 200 مٽي جَر وارو علائقو
  2. 70 تائين مٽي جَر وارو علائقو
  3. پوري پاڙي جَر وارو علائقو
  4. ٿر وارو علائقو
  5. سروي نه ٿيل
  6. مٺي جَر جي چڪاس لاءِ ڪيل بور (سراسري 150)
  7. پاڙي جَر جي چڪاس لاءِ ڪيل بور (سراسري 150)
  8. پيشن لائق پاڻيءَ جا ڪليا ڪوه
  9. پاڙي پاڻيءَ جا ڪليا ڪوه
  10. گاڏو صورتحال
  11. درياءَ ۽ ان جي واهڙن جا پراڻا پيٽ

سامونڊي دنگ  
227 ق-م  
1. عرب جنگ  
2. رڄيون جنگ  
3. ارڙهين صدي  
4. هاڻوڪي صورتحال



جيئن ته درياءَ لوهائي ڏوري يا خيرپور وهڪري مان سکرند، شهدادپور ۽ سامري وهڪري تائين پئي وهيو، تنهنڪري مٺي جَر وارو علائقو هاڻوڪي مٺي جَر واري علائقي کان گهڻو اوڀر ۾ هو ۽ هاڻ اهو نوابشاهه کانوٺي پاڙو آهي. اولاهين پاسي مٺو جَر ٿي سگهي ٿو هاڻوڪن دنگن تائين هجي.



## سنڌ ۾ جَر جو پاڻي ۽ ان جي ويجهي مستقبل ۾ صورتحال

- هن ليڪڪ 1964 ۾ ”گرائونڊ واٽر ان سنڌ“ ڪتاب ڇپرايو ۽ ٻه سال پوءِ هينٽنگس ٽيڪنيڪل سروسز، لوئر انڊس رپورٽ ۾ رايو ڏنو ته هن ڪم ۾ جَر جي پاڻيءَ جا نقشا غير معمولي طور صحيح آهن. هن ڪم کان مٿي اڃا تائين ڪو ٻيو ناهي آيو ۽ هي اڄ به پنهنجي جاءِ تي درست بيٺو آهي. جيئن ته سنڌ ۾ انهن ڏينهن ۾ ٽيوب ويلون نه هيون، تنهنڪري جَر جي پاڻيءَ جي هجڻ جا گهڻا ئي اهڃاڻ ڪتب آندا ويا هئا ۽ عام پڙهندڙ جي فائدي لاءِ اهي هڪ هڪ ڪري هيٺ ڳڻايا ويا آهن:
- a. سمنڊ چڙهيو، 14,000 سال اڳ ڌاري اهو ملتان ويجهو هو ۽ 6,000 سال اڳ ڌاري حيدرآباد جي ڏکڻ تائين پهتو. سمنڊ جو پاڻي جَر ۾ سميءَ ۽ نتيجي ۾ ڪاري پاڻيءَ جا ميٽر سنڌ جي دريائي لٽ وارن ميدانن ۾ 1,000 فٽن جي اونھائيءَ تائين گڏ ٿيل آهن. اهو مٿاڇري کان 20-40 فٽن جي الڳ الڳ اونھائين تي آهي. سنڌو درياءَ اٽڪل 10,000 سال اڳ کان وٺي پنهنجو پاڻيءَ جو نيڪال وڌائي ڇڏيو هو. اهو ميدانن مان وهندو رهيو ۽ وهڪرا وري وري مٽائيندو رهيو. سندس پاڻي جَر ۾ سميءَ ۽ سمنڊ جي ڪاري پاڻيءَ جي مٿان تري بيٺو.
- b. درياءَ جي مٺي پاڻيءَ ۽ جَر جي ڪاري پاڻيءَ جي وچ ۾ هڪٻئي تي اثر ڪرڻ لاءِ گهڻو دارومدار ڪاري پاڻيءَ جي زمين جي سطح کان هيٺ واري ليول تي هو. مٺي پاڻيءَ جو نار سمي اُڀو هيٺ لهڻ مهل سمنڊ جي پاڻيءَ کي هيڏي هوڏي ڏکڻ لاءِ زور لائيندو هو ۽ هيڪر ڏڪي جاءِ ناهي ورتائين ته مٺي پاڻيءَ جو اهو نار هيٺ اونهو لهندو ويندو هو ۽ وڌيڪ زور لائيندو ۽ وڌ ۾ وڌ ڪاري پاڻيءَ کي پاسي ڪندو ويندو هو. اهڙي ريت سنڌ جي ڪجهه علائقن ۾ پاڻي ويندي 600 فٽن تائين مٺو آهي ۽ ٻين ۾ گهڻو گهٽ. انهي جو دارومدار سڌو سڌو ان ڳالهه تي هو ته درياءَ خاص انهي هنڌ تي ڪيتري عرصي تائين وهيو هو.
- c. ٻيا اهڃاڻ هئا: سنڌو درياءَ جا مٽجندڙ وهڪرا، جَر جي پاڻيءَ ۽ انهي جي ڪرائپ جو ڏس ڏيندڙ ٻوٽا، آڳاٽيون وسنديون، جيڪي رڳو تڏهن ئي جالي سگهيون ٿي، جڏهن مٺو پاڻي ملندو رهي، ۽ واپار ۽ اڄ وڃ جا آڳاٽا گس.
- d. سنڌو درياءَ جي مٽجندڙ وهڪرن جو اڀياس پڌرو ڪري ٿو ته سنڌ ۾ رڳو چار ميل ڊگهي ۽ چار ميل ويڪري به اهڙي ڪا جاءِ ناهي، جتي
- e. درياءَ ڇڏي پنهنجو وهڪرو ڇڏيندو هو ته پاڻي باقي ٿي مٿاڇري تان اڏامڻ، ٻوٽن پاران باقي بڻائي اڏائڻ، پاڻيءَ جي ٽپي جي سڌو ٿي هڪ ڪرو ٿيڻ، پنهنجي ئي سيمي واري پاڻي اندر رهجي ويل درياءَ ۽ پڇاڙيءَ ۾ هيٺين سمنڊ جي ڪاري پاڻيءَ سان رلجڻ ڪري پنهنجو سڀاءُ مٽائڻ لڳندو هو.
- f. جيڪڏهن سنڌو ڪنهن ماڳ تي پٺين 600 سالن ۾ جوڙو ڪن صدين تائين گهميو هوندو ته اتي جَر جي مٺو هجڻ جي اميد هئي، پر جيڪڏهن درياءَ انهي مخصوص علائقي ۾ 600 سالن کان وڌيڪ اڳ وهيو هو يا 200 سالن کان گهٽ عرصو وهيو هوندو ته اتي جَر اڳ ۾ ئي ڪارو هو.
- g. انهي علائقي ۾، جتي پاڻي مٿاڇري جي 10-20 فٽن جي اندر ڪارو هو، جيئن شيخ پرڪي کان اوڀر کان اولهه ويندڙ سنڌي ليڪ جي ڏکڻ واري سموري علائقي ۾ آهي، پاڻي پاڙو ٿي رهيو.
- h. جيڪب آباد ۽ شهدادڪوٽ، قمبر ۽ نصيرآباد تعلقن ۾ اهو سچ هو.
- i. ڪشمور، سکر-روهڙي، سيوهڻ-دولتپور ۽ حيدرآباد جي ويجهو وارين اڀوسين جڳ (ٽيون ڌرتي-جوڙ جڳ) جي ٽڪرين ۾ لوڻيان آهن، جن هنن سمورن هنڌن تي، ويندي درياءَ جي پيٽ ۾ به، ۽ هنن جاين کان اٽڪل 5-10 ميل اتر ۽ ڏکڻ پاسي جَر پاڙو ڪري ڇڏيو آهي، جيتوڻيڪ سنڌو درياءَ سکر ويجهو گهٽ ۾ گهٽ 950ع کان وٺي ۽ حيدرآباد-ڪوٽڙيءَ ويجهو 1758ع کان وٺي وهندو آيو آهي.
- j. سيوهڻ کان هيٺ ڪوٽڙيءَ تائين پاڻي پاڙو آهي، ڇو ته اولاهيون ٽڪريون، خاص ڪري منڇر سلسلي واريون، لوڻيان سان ڀريون پيون آهن ۽ انهن مان مينهن جي پاڻيءَ جو سنڌو درياءَ ۾ سيمو پاڻيءَ کي پاڙو بڻائي ٿو، ويندي درياءَ جي پيٽ ۾ به.
- k. ڪوٽڙي بئراج کان هيٺ سمنڊ تائين پاڻي سموري علائقي ۾ درياءَ جي پيٽ سميت ڪارو آهي، انهي جو سڌو سڌو سبب اهو آهي ته ڪارو پاڻي تر کان 10-15 فٽن اندر رهيو آهي. رڳو نانگها ڪوٽيل ڪوهه ۽ هت وارا نلڪا ٿي هلڪو پاڙو پاڻي ڏين ٿا. ماڻهو اهو پيشڻ ۽ مال لاءِ ڪتب آڻين ٿا، جيتوڻيڪ اهو سڀ پارين پيشڻ جو ڳو ناهي.
- l. وچولن دريائي لٽ وارن ميدانن ۾، جتي درياءَ پٺين 600-700 سالن

0. ٽيوب ويلون روزانو 8 ڪلاڪ به نٿيون هلايون وڃن. سنڌ ۾ 17,000 ٽيوب ويلن مان 13,000 خانگي، عام طور تي اڌ کان هڪ ڪيوسڪ سگهه واريون، ۽ 4,000 سرڪاري آهن ۽ اهي سراسري ٻه ڪيوسڪن جي سگهه تائين هلن ٿيون. سال 2000 ۾ بجلي لڳ ڀڳ سڄو ڏينهن رات هوندي هئي ۽ پاڻيءَ جي کوٽ ايڏي ته سخت هوندي هئي، جو ٽيوب ويلون ڊسمبر 1999 کان جولاءِ 2000 تائين 24 ٽي ڪلاڪ هلنديون هيون. انهن علائقن ۾ جر 15 فٽ يا وڌيڪ هيٺ هليو ويو ۽ سينٽريفيوگل پمپن کي جر کي ويجهو ڪرڻ لاءِ هيٺ لاهڻو پوندو هو.
- p. ٽيوب ويلن پاران ڪڍيل پاڻي جي ٻيهر پراءِ جو ذريعو ٻنيءَ کي ڏنو ويندڙ ريڄائي پاڻي آهي. بدقسمتيءَ سان سنڌ ۾ منظور ٿيل پاڻي ايترو ته ٿورو آهي، جو هاريءَ کي سانوڻيءَ ۾ پاڻي مڙڻي هڪڙو پڪيٽو پوندو آهي، جڏهن اصل ۾ سيمو بنهه ناهي ٿيندو، پر سيمو سياري وارن مهينن ۾ ٿيندو آهي. سانوڻيءَ ۾ ٻنيءَ ۾ لوڻيائين ٺهندا آهن ۽ سياري ۾ واڌو پاڻي انهن کي هيٺ جر ۾ وهائي ڇڏيندو آهي. وهائيل پاڻيءَ جي سراسري ڪاراڻ سالن ۾ 2000 پي. پي. ايمر (پاڳا في ڏهه لک پاڳا) ٿي سگهي ٿي. ڪجهه سالن ۾ اها سنڌ ۾ پوري جر کي پوکيءَ جي ڪم اچڻ جهڙو نه ڇڏيندي. سنڌ ۾ فصلن جو اوڀر (اڀرڻ يا تڪڙو ڦٽڻ ڦرڻ واري سگهه) هڪجهڙو رکڻ لاءِ جيترو پاڻي هنوقت چڪيو پيو وڃي اوترو واڌو منو پاڻي دريائي ذريعن مان گهربل آهي.
- q. ويجهڙو واري سوکڙي جي ڪري ماڻهن پنهنجا فصل بچائڻ لاءِ پاڙي جر وارن علائقن ۾ ٽيوب ويلون هنيون آهن. اهڙي قسم جي پاڻين ۾ جيتوڻيڪ پهرين 30-50 فٽن جي ٿورين اونهائين تي 900-1,200 ppm وارو سي. ڪلاس پاڻي هوندو آهي، پر مهينو يا ٻه يا ٽي لفظن ۾ 500-1,000 ڪلاڪ چڪڙڻ کان پوءِ پاڙا ٿي ويندا آهن ۽ ٻنيءَ کي سدائين لاءِ وڃائي ڇڏيندا آهن. هن کي قانون ذريعي روڪڻو پوندو.
- m. دوران ڦرندو رهيو آهي، درياءَ جي پيٽ جي 10-15 ميلن اندر جر جو پاڻي منو آهي.
- n. جر جي هن مني پاڻيءَ کي 80-600 فٽ اونهائيءَ تي هيٺان سمند واري پاڻيءَ لاءِ ڪاري پاڻيءَ جو ته آيل آهي، ۽ سخت مسئلا پيدا ڪري ٿو. جڏهن ڪنهن، جالاري مني جر ۾ لڳل، ٽيوب ويل سان چڪ اچي ٿي ته وڌ ۾ وڌ ڊرا-ڊائون واري هنڌ کان مٿان يعني ٽيوب ويل جي نڙي سان لڳ هڪ اندر وريل نباتي شڪل ٺهي ٿي ۽ پمپ جي چڪ وارو دٻاءُ هڪ هوا بند وايو (ويڪيوم) پيدا ڪري ٿو. اهو هوا بند وايو ڪنهن طريقي ڀرجڻو هوندو آهي. جيئن ته مني پاڻيءَ کان هيٺان وارو ڪارو پاڻي وڌيڪ ڳرو آهي، تنهنڪري اهو مني پاڻيءَ واري پاڳي ۾ چڙهي اچي، ٽيوب ويل جي چڪ واري دٻاءُ جي ٺاهيل نباتي شڪل کي پرڻ لاءِ اُڀي نباتي شڪل ناهي ٿو. هر پيري جڏهن ٽيوب ويل جي چڪ اچي ٿي تائين ٿيندو رهي ٿو ۽ هوريان هوريان منو پاڻي ڪارو ٿي وڃي ٿو. جيڪڏهن مني پاڻيءَ جو ته ڪاري پاڻيءَ کان مٿان 350 فٽ آهي، ٽيوب ويل 200 فٽ هيٺ تائين آهي، پاڻيءَ جو نيڪال ٻه ڪيوسڪ آهي ۽ ڊرا-ڊائون 15 فٽ آهي ته ان کي پاڙو ڪرڻ ۾ چڪ جا 30,000 ڪلاڪ لڳي سگهن ٿا. ڪيترين ئي خانگي ٽيون ويلن پٺين چاليهن سالن ۾ هن عمل سان پاڻي پاڙو ڪري ڇڏيو آهي، پر عام دانهن ڪڏهن رڪارڊ تي ناهن آنديون وينديون ۽ انگ اکر موجود ناهن.
- n. مسئلي جو نيبرو اسڪيوينجر (گند ڪچرو بهاري ڪڍندڙ) ٽيوب ويلون آهن، جن ۾ هيٺ نباتي شڪل ٺاهيندڙ ڪارو پاڻي مٿئين ته مان چڪجندڙ مني پاڻيءَ سان گڏ ساڳئي وقت چڪجي ٻاهر نڪري اچي ٿو. انهي اطمينان جو ڳو ڪم ڪيو آهي ۽ جر جي پاڻيءَ کي منو رکڻ لاءِ سنڌ ۾ مني پاڻيءَ جي هر ٽيوب ويل سان گڏ اسڪيوينجر ٽيوب ويلون لڳائڻيون پونديون، جيڪڏهن ٽيوب ويلون هلائينديون آهن ته.



890. سکر بئراج جو هڪ ڏيک.

# ذات ساگر

برائسن، ريڊ، اي.، ٿومس، جي. مري، (1977). ڪلاٽيميٽ آف هنگر، يونيورسٽي آف وسڪانسن ميڊيسن، آمريڪا.

## باب ستون

آلڇن، برچٽ، (1976). اسٽون ايڇ سائينس ان سنڌ، جرنل رائل جاگرافڪ سوسائٽي، لنڊن.  
 بيڪر، ڊبليو. اي.، (1844). رپورٽ آن ڊي ايسٽرن ناراءِ، آڪٽوبر، 1844.  
 بيڪر، ڊبليو. اي.، (1857). رپورٽ آن ڊي ابر پورشن آف ايسٽرن ناراءِ، اسٽورسز آف سيلائي اينڊ فيزيبلٽي آف ريسٽورنگ اٽ ايز اي پرمينٽ ڪئنال، سليڪشن، SRGB، جلد XLV، بامبي.  
 برنس، اليگزينڊر، (1837). آن سنڌ، رائل ايشياٽڪ سوسائٽي، جلد VII، ص. 11-20.  
 برنس، اي.، (1837). آن سنڌ ڊيلٽا اينڊ ريسز ڊٽ انهيٺ آن ڊي ويسٽ آف ڊي انڊس، ترجماءِ بامبي جاگرافڪ سوسائٽي، جلد پهريون، ص. 23-30 ۽ 293-304.  
 ڪسال، آمري. ڏسو باب ٽيون.

فائيف، جي. جي.، (1853). اريگيشن ان سنڌ - اسڪيچ آف، بامبي، 1853.  
 فائيف، جي. جي.، (1855). اريگيشن ان سنڌ، بامبي، آڪٽوبر 1855.  
 فائيف، جي. جي.، (1861). رپورٽ آن ڊي ايسٽرن ناراءِ، بامبي، SRGB، نمبر LX.  
 فلنر، ايل.، (1981). ڊي پبليوگرافي اينڊ پري هسٽورڪ سيٽلمينٽ پيٽرن ان سنڌ پاڪستان (سرڪا 4000-2000 پي. سي.)، ايڇ. ڊي ڊزٽيشن، يونيورسٽي آف پينسلونيا، آمريڪا.  
 فلنر، ايل.، (1993). فلوويل جيو مارفولوجي آف ڊي لوئر انڊس بيسن سنڌ پاڪستان اينڊ انڊس سولائيزيشن، جان، ايف. شرورڊ جونير (ايڊٽ) هماليه ٿو ڊي سي ڀر، رولنڊيخ، نيو يارڪ، ص. 265-326.  
 هومز، ڊي. اي.، ڊي ريسينٽ هسٽري آف ڊي انڊس، ڏسو باب ٽيون.  
 فلنر، ايل.، (1933). ايڪسڪيوشنز اٽت غازي شاھ پاڪستان، گريگوري ايل. ٽيسل (ايڊٽ) هڙپا سولائيزيشن، ريسينٽ پريسڪوٽو، نئين دهلي ڀر، ص. 457-467.  
 اولدهار، سي. ايف.  
 اولدهار، آر. سي.  
 هيگ.  
 راوڙي.  
 منڇن.  
 برنس.  
 ڪزنس.  
 واٽهيد.  
 اسٽائين.  
 پٽاوالا.  
 ٽمبرڪ.  
 بيمل گوز.  
 امل ڪار.  
 پنهور، ايم. ايڇ.  
 هومز.  
 ولهملي.

ڏسو ضميمو-3 هاڪڙو تڪرار

## باب پهريون

انگلس، سي. سي.، (1949). ڊي بهيوئر اينڊ ڪنٽرول آف رُوڙز اينڊ ڪئنالز، 2 جلد، پونا.  
 انگلس، سي. سي.، (1954). بند مينول، حڪومت سنڌ، پبلڪ ورڪس ڊپارٽمينٽ، ڪراچي.  
 ٽمبرڪ، ايڇ. ٽي.، (1964). سنڌ: اي جنرل انٽروڊڪشن، جلد-1، سنڌي ادبي بورڊ، حيدرآباد.  
 پنهور، ايم. ايڇ.، (1983). ڪرانالاجيڪل ڊڪشنري آف سنڌ، انسٽيٽيوٽ آف سنڌالاجي، ڄامشورو.

## باب ٻيون

پنهور، ايم. ايڇ.، ڪرانالاجيڪل ڊڪشنري آف سنڌ، ص. VII-IX.  
 پنهور، ايم. ايڇ.، (1979). اسٽرگل آف سنڌ اگنيست فيوڊلز (1500-1843)، جرنل سنڌالاجيڪل اسٽڊيز، سمر، ڄامشورو.

## باب ٽيون

انٽڪن، اي. ايڇ.، (1907). گزيٽيئر آف پراونس آف سنڌ، 'اي' جلد، ڪراچي.  
 پاٽيا، بي. ايم.، (1967). فُٽنيز ان انڊيا، 1860-1965، لنڊن.  
 ڪسال، جي. ايم.، (1964). فُٽائلز ڏ آف آفري (فرينچ)، جلد 2، (انگريزيءَ ڀر ٿٽ سان)، ڏ ڪميشن ڊيس فُٽائلز آرڪيالاجي فُٽيس ڏو پاڪستان، پيرس.  
 هومز، ڊي. اي.، (1968). ڊي ريسينٽ هسٽري آف انڊس، ج. رائل جاگرافڪ سوسائٽي، لنڊن.  
 هيوز، اي. ڊبليو.، (1876). گزيٽيئر آف ڊي پراونس آف سنڌ، جارج بيل اينڊ سنز، لنڊن، ٻيون ڇاپو 1996، ڪراچي.  
 انگلس، بهيوئر آف رُوڙز، ڏسو باب پهريون.  
 جينسن، ايم. ايم.، ۽ جينٽر غُربا، (1991). فرگائن سٽيز آف ڊي انڊس، ميز.  
 جئرج، جين، فرينڪوش ۽ ميڊو رچرڊ، ايڇ.، (1983). ڊي انٽيسيدنٽس آف سولائيزيشن ان ڊي انڊس ويلي، ساوٿ ايشين آرڪيالاجي، لنڊن.  
 جئرج، جين، فرينڪوش، (1995). مهر گڙھ، ڪراچي.  
 خان، ايف. اي.، (1965). ايڪسڪيوشنز آف ڪوٽ ڊيجي، پاڪ. آرڪ، نمبر 2، ص. 11-86.  
 خان، ايف. اي.، (1958). ڪوٽ ڊيجي ايڪسڪيوشنز، 1964 پرلمنري رپورٽ، ڊپارٽمينٽ آف آرڪيالاجي، حڪومت پاڪستان.  
 ٽمبرڪ، هيوز ٽريور، (1937). آرلي ڪئنال ايڊمنسٽريشن ان سنڌ، جرنل سنڌ هسٽاريڪل سوسائٽي، جلد ٽيون، ڀاڱو پهريون، ص. 3-15، ڪراچي.

ٽمبرڪ، ايڇ. ٽي.، (1952). سر چارلس نيپيئر اينڊ سنڌ، آڪسفورڊ يونيورسٽي پريس، لنڊن.  
 پنهور، ايم. ايڇ.، (1963). گرائونڊ اينڊ سر فيس واٽر، انس ڊويلمينٽ اينڊ ڪنزرويشن ان اُٿرڊ زون (حيدرآباد اينڊ خيرپور ڊويزن)، پروسيدنگس آف ڊي ريجنل سيمينار آن پلاننگ اينڊ ڊويلمينٽ، آگسٽ 1963، لاهور.  
 سولي، ايڇ. ٽي.، (1968). گزيٽيئر آف پراونس آف سنڌ، ڪراچي.  
 ويلر، ايم. آر. اي.، (1959). آرلي انڊيا اينڊ پاڪستان، لنڊن.  
 ويلر، ايم. آر. اي.، (1957). انڊس سولائيزيشن - ڊي ڪئميرج هسٽري آف انڊيا سپليمينٽ واليوم، لنڊن.

## باب چوٿون

ڪسال، آمري. ڏسو باب ٽيون.  
 هٽس مارون، (1977). ڪئنيبلز اينڊ ڪنگز، نيو يارڪ.  
 جئرج اينڊ ميڊو، ڊي انٽيسيدنٽس آف سولائيزيشن ان ڊي انڊس ويلي. ڏسو باب ٽيون.  
 ڪوٽيليا، آرٽ شاسٽر.  
 مڪ ڪرنڊل، جان ايسٽن، (1887). انٽيشنٽ انڊيا ايز ڊسڪرائيڊ باءِ ميگاسٽيس اينڊ اٿرٽين، ڊاڪٽر شيونيبڪ جي هيٽيل "فرنگيمينٽس آف انڊيا آف ميگاسٽيس" جو ترجمو، ڪولڪٽو ۽ لنڊن.  
 پنهور، ايم. ايڇ.، (1979). سنڌ اينڊ انس فوڊ سورسز سائنس اينٽيڪٽي، جرنل سنڌ ڪوارٽرلي، جلد-7، نمبر 3، ڪراچي.  
 پنهور، ايم. ايڇ.، ڪرانالاجيڪل ڊڪشنري آف سنڌ، ڏسو باب پهريون.  
 ويلر، انڊس سولائيزيشن، ڏسو باب ٽيون.  
 ويلر، آرلي انڊيا اينڊ پاڪستان، ڏسو باب ٽيون.  
 وُلٽفولڪ، (1957). اوريگينٽل ڊيسپوٽزم، ٻيهر 1981. هي هن باب جو بنيادي ماخذ آهي ۽ هڪ زبردست ڪم آهي.

## باب پنجون

پيٽر فارس، (1964). اسٽڊي آف مشڪائينڊ، نيويارڪ.  
 ولٽفولڪ، اوريگينٽل ڊيسپوٽزم، ڏسو باب چوٿون.

## باب ڇهون

سنڌ ۽ دنيا جي ٻين ڀاڱن جي گذريل جڳن جي آبهوا تي هيٺيان ماخذ سڄي ڪتاب لاءِ ڏنا ويا آهن:  
 برائسن، جي. سڪٽر، ۽ مورس مارٽن، (1981). ڪلاٽيميٽ پاسٽ اينڊ پريزنٽ، ولير ڪرفمن انڪ.، ٽئوس (سي اي) آمريڪا.  
 برائسن، آر. اي.، ۽ سُوٽن، اي. ايم.، (1981). هولوسين ويريفيشن آف مون سون رين فال ان راجستان، جرنل ڪوارٽرلي ريسرچ، 16، 135-145.

برائسن، ريڊ، اي.، ٿومس، جي. مري، (1977). ڪلاٽيميٽ آف هنگر، يونيورسٽي آف وسڪانسن، ميڊيسن، آمريڪا.  
 گيسڪل، ٽي. ايف.، ۽ مورس مارٽن، (1979). ورلڊ ڪلاٽيميٽ، ٽيمس اينڊ هڊسن، لنڊن.  
 گرڊيپ، سنگهه، (1971). انڊس ويلي ڪلچر سين ان ڊي ڪانٽيڪسٽ آف پاسٽ گليشيل ڪلاٽيميٽ اينڊ ايڪولاجيڪل اسٽڊيز ان نارٿ ويسٽ انڊيا، جرنل آرڪيالاجي اينڊ فيزڪل اينٽروپولوجي ان اوشيانيا، ص. 178-189.  
 لمب، ايڇ. ايڇ.، (1982). ڪلاٽيميٽ، هسٽري اينڊ ماڊرن ورلڊ، ميٽوٽن، نيو يارڪ.  
 پٽوڪ، اي. بي.، فرينسٽ، اي.، (1978). ڪلاٽيميٽ چينج اينڊ ويريفيبلٽي، سي. يو. بي.، ڪئميرج.

جئرج، جين، فرينڪوش اينڊ ميڊو رچرڊ، ايڇ.، ڊي اينٽيسيدنٽس آف سولائيزيشن ان ڊي انڊس ويلي. ڏسو باب ٽيون ۽ ساوٿ ايشين آرڪيالاجي، 1981، 1983، 1985، 1987 ۽ 1989.  
 جينسن، فرگائن سٽيز ان ڊي انڊس، ڏسو باب ٽيون.  
 ڪونيوز، جي. ايم.، (1996). انٽيشنٽ سٽيز آف انڊس سولائيزيشن، آڪسفورڊ، ڪراچي.  
 خان، ايف. اي.، ڪوٽ ڊيجي ايڪسڪيوشنز، ڏسو باب ٽيون.  
 مڪ ڪرنڊل، جان واٽسن، (1896). ڊي انويزن آف انڊيا باءِ اليگزينڊر ڊي گريٽ ايز ڊسڪرائيڊ باءِ اٿرٽين، ڪرٽيس، ڊيوڊوزس، پلوٽارڪ اينڊ جُسيٽيس، ويسٽمنسٽر، لنڊن، ٻيون ڇاپو برنس اينڊ نوبل، لنڊن.  
 مڪ ڪرنڊل، جي. ڊبليو.، (1884). انٽيشنٽ انڊيا ايز ڊسڪرائيڊ باءِ ٽالمي، بامبي، ٻيهر ڇپيو انڊين اينٽيڪٽري، بامبي.  
 مڪ ڪرنڊل، اسٽرٽيو.  
 مڪ مردو، جي.، آئزرويشن ان ڊي سنڌو آر ڊي رُوڙ انڊس، ترجماءِ بامبي جاگرافڪ سوسائٽي، جلد ٻيون، ص. 6 ۽ 124-130.  
 مڪ مردو، جي.، (1834). ڊزٽيشن آن ڊي رُوڙ انڊس، جرنل رائل ايشياٽڪ سوسائٽي، جلد پهريون، ص. 20-44.  
 ميڊو، آر. ايڇ.، (1987). فُٽنا ايڪسيلٽائيزيشن پيٽرنز ان ايسٽرن ايران اينڊ بلوچستان، اي رويو آف ريسينٽ انويسٽيگيشن فرام سيريز اوريئنٽل راما، LVI، 2، ص. 281-296.  
 مائڪل، ڊي. ايڇ.، اينڊ فلنر، ايل.، (1993). پري هسٽورڪ سٽائل اينڊ واٽر ڊيٽيريڪس اسٽرڪچر (گيرينڊز) اٽت ڦانگن سنڌ ڪوهستان، ائن ايڊاپشن ٿو اينواٽرنمينٽ اٽت چينج، جرنل جيو آرڪيالاجي، جلد 8، نمبر 2، ص. 109-126.  
 ميرڪ يوسف، (1634). تاريخ مظهر شاهجهاني (فارسي)، ايڊٽ راشدي حسام الدين، سنڌي ادبي بورڊ، حيدرآباد، 1960.  
 مغل، ايم. آر.، (1991). ڊي ڪلچر پيٽرنز آف انٽيشنٽ پاڪستان اينڊ نيبرنگ ريجن سرڪا 7000-1500 پي. سي.، پاڪستان آرڪيالاجي نمبر 26، ص. 218-237.  
 مجمار، اين. جي.، (1934). ايڪسپلوريشن ان سنڌ، نئين دهلي.  
 پنهور، ايم. ايڇ.، ڪلاٽيميٽ چينج اينڊ ڊيٽر امپيڪٽ آن هسٽري آف سنڌ (ڇپائيءَ هيٺ).  
 پنهور، ايم. ايڇ.، ڪرانالاجيڪل ڊڪشنري آف سنڌ، ص. 14-60.  
 پنهور، ايم. ايڇ.، هاڪڙا ڪنٽروروسي، جيئن هن ڪتاب ڀر ضميمي-ٽئين ڀر ڏنل آهي.

ڀاتئج، ڊبليو .، فارورڊنگ رپورٽ آن گھارا ڪريڪس، جرنل بامبي جاگرافڪ سوسائٽي، جلد vi، ص 90-100. ڀاتئج، ڊبليو .، (1834). آن دي پريزنٽ اسٽيٽ آف دي رُوڙ انڊس اينڊ دي رُوٽ آف اليگزينڊر. دي گريٽ. ٽالمي (150). مڪ ڪرنڊل، جان واٽسن، (1884)، ٽالميڙ جيوجرافي آف انڊيا پر، انڊين اينٽيڪشيڙي، جلد XIII، ص. 318-411.

پُٽيل، جِي. ايل.، (1993). هڙيا سولائيزيشن، نئين دهلي. پَڪاش پي.، (1969). رگ ويڊا اينڊ انڊس ويلي سولائيزشن، نئين دهلي. اسڪاٽ، ڊبليو.، (1853). رپورٽ آن دي مينيجمينٽ آف دي ڪئنالز اينڊ فاريسٽس آف سنڌ، بامبي. ساٺوٽ ايشين آرڪيالاجي، 1981، 1983، 1985، 1987 ۽ 1989. سنڪارنڊا. ايس.، (1965). دي رگويڊڪ ڪلچر آف پري هسٽورڪ انڊيا، 2 جلد، ڪولڪٽو. اسٽائين، اي.، (1917). سَم رُوڙ نيمز آن دي رگ ويڊا، جرنل رائل ايشياٽڪ سوسائٽي، بنگال، ص. 91-99. ولسن، ايڇ. ايڇ.، (1860). رگ ويڊا، ٻيون ڇاپو ڪولڪٽو. وليمس، مارٽن اي. جي.، اينڊ فُوڙي، هيوز، (1980). دي صحارا اينڊ دي نائيل، روٽرڊيبر. راٽو، لوٽل، بامبي.

### باب نائون

آرڪيالاجيڪل سروي آف انڊيا، ويسٽرن سرڪل، جون ساليانيون رپورٽون، 1879-1909. برڪلي، ڪي. پي.، (1893). اوريگيشن ورڪس ان انڊيا اينڊ ايجيٽ، لنڊن. ڪسال، آمري. ڏسو باب ٽيون. ڊوورُو، (1952 ۽ 1958). هن جو مڃڻ هو تہ سنڌو ثقافت پر ڪنهن قسم جي ريڄائي ٿيندي هئي. جينسن، فرڪاٽن سٽيز آن دي انڊس، ڏسو باب ڇهون. ڪينوتيز، ائشنفيٽ سٽيز آف انڊس سولائيزيشن. ڏسو باب ستون. خان، ايف. اي.، (1965). دي گلوري ڊٽٽ واز موهنجو دڙو، ڪراچي. خان، ايف. اي.، ايڪسڪيوريشنز آف ڪوٽ ڊيجي، ڏسو باب ٽيون. لئمبرڪ، ايڇ. ٽي.، (1973). سنڌ پٺور مسلم ڪانٽڪيٽسٽ. هسٽري آف سنڌ سيريز، جلد-2، سنڌي ادبي بورڊ، حيدرآباد. مارڪو پولو، ”ٽريولز“، (1320)، انگريزي ترجمو 1957.

مارشل، سر جان، (1937)، ص. 7. ميڙڪ، يوسف، مظهر شاهجهاني، ڏسو باب اٺون. مغل، ايم. آر. ڏسو باب ستون ۽ ڏهون. مجمدار، اين. جِي.، (1934). ايڪسپلوريشنز ان سنڌ. ميمٽائرس آف آرڪيالاجيڪل سروي آف انڊيا، نمبر 48. پنهور، ايم. ايڇ.، گرائونڊ واٽر ان سنڌ، 1964، حيدرآباد، وڌايل، خيرپور، 1969. پنهور، ايم. ايڇ.، ڪرانالاجيڪل ڊڪشنري آف سنڌ، ص. 22-49. پُٽيل، جِي. ايل.، ايڊٽ (1994). هڙيا سولائيزيشن، نئين دهلي. راشدالدين، فضل الله همداني، (وزير)، جامع التواريخ (فارسي)، (اي هسٽري آف منگولز)، ايڊٽ ڊاڪٽر بهمنِ ڪريمي، جلد-2، تهران 1338ش. اسٽائين، سر اوريل، (1931). آرڪيالاجيڪل ٽوٽر ان گيڊروشيا، ميمٽائر آف آرڪيالاجيڪل سروي آف انڊيا، نمبر 43، ص. 7، 24، 145، 164 ۽ 168. ٽيري، ايڊورڊ، (1665). وُٽائيجز ٽُو ايسٽ انڊيا (1616-1619)، لنڊن، ٻيهر ڇپيو 1771. ويلر، انڊس سولائيزيشن. ڏسو باب ٽيون. ويلر، آرلي انڊيا اينڊ پاڪستان. ڏسو باب ٽيون. ويلر، آر. ٽالمواٽز، (1950). موهنجو دڙو، حڪومت پاڪستان، ڪراچي.

### باب ڏهون

لئمبرڪ، سنڌ پٺور مسلم ڪانٽڪيٽسٽ. ڏسو باب ٽائون. ميڪي، اي. جِي. ايڇ.، (1925). آن موهنجو دڙو، جرنل رائل ايشياٽڪ سوسائٽي، لنڊن. ميڪي، اي. جِي. ايڇ.، (1943). چانهو دڙو ايڪسڪيوريشنز، 36-1935 (اميريڪن اوريئيشنل سيريز، جلد 20)، اميريڪن اسڪول آف انڊيا ۽ ارائين اسٽڊيز اينڊ ميوزيمز آف فائن آرٽس، بوستن لا۽ اميريڪن اوريئيشنل سوسائٽي، نيو هيون. ڪنيڪيٽڪ پاران ڇپرايو ويو. مغل، ايم. آر.، (1990). آرڪيالاجيڪل ريسرچ ان پاڪستان سٽس انڊيپنڊنس، اين اوور ويو. ڊڪن ڪاليج پوسٽ گريجوئيٽ ريسرچ انسٽيٽيوٽ، پوني، جي پبلشن جلد 49 پر، ص. 261-278. مغل، ايم. آر.، (1992). جيوجرافيڪل ايڪسٽينٽ آف دي انڊس سولائيزيشن ڊيورنگ آرلي، ميجوٿر اينڊ ليٽ هڙين ٽائيمز. ساٺوٽ ايشيا آرڪيالاجيڪل اسٽڊيز پر، ايڊٽ جِي. پُٽيل، ص. 123-143. مغل، ايم. آر.، (1992). دي ڪانسٽيڪٽيشن آف دي رُوڙ چينجڙ ان هڙين سيٽلمينٽس ان چولستان، دي ايسٽرن اينٽروپولاجسٽ، جلد 45، نمبر 1 ۽ 2، جنوري-جون 1992، ص. 105-116. مجمدار، اين. جِي.، ايڪسپلوريشنز ان سنڌ. ڏسو باب ٽائون. پنهور، ايم. ايڇ.، ڪرانالاجيڪل ڊڪشنري آف سنڌ، ص. 50-60. ويلر، آر. ٽي.، (1949). پاڪستان 4000 ييٽرس آگه، پاڪستان ڪوارٽرلي، جلد 1، نمبر 1، ص. 1-7. ويلر، موهنجو دڙو. ڏسو باب ٽائون.

### باب يارهون

اگروال اينڊ ڪئمگر، (1973). ريڊيو ڪاربن ڊيٽنگ ان انڊيا، بامبي. بشامر، اي. ايل.، (1954). وڊر ڊٽٽ واز انڊيا، ٽيون ڇاپو، لنڊن، 1967. بشامر، اي. ايل.، (1975). اي ڪلچرل هسٽري آف انڊيا، آڪسفورڊ يونيورسٽي پريس، لنڊن. هسٽري اينڊ ڪلچر آف انڊين پيپل، جلد 2. مجمدار، ايڪسپلوريشنز ان سنڌ. ڏسو باب ٽائون. پنهور، ايم. ايڇ.، (1983). ڪرانالاجيڪل ڊڪشنري آف سنڌ، ص. 58-67. پنهور، ايم. ايڇ.، انٽرنيشنل ٽريڊ آف سنڌ ٿرو اٽس پورٽ آف باريبريڪان، ج. سنڌالاجيڪل اسٽڊيز، ونٽر، 1980. پنهور، ايم. ايڇ.، سنڌ – اٽس فوڊ ريسورسز، ج. سنڌ ڪوارٽرلي، جلد 7، نمبر 3، 1979 ۽ جلد 8، نمبر 1، 1980. ريسين، ايم. اي.، (1942). ڪئمڇر هسٽري آف انڊيا، جلد 1، ڪئمڇر. سمت، ونسنٽ اي.، (1909). آسواڪا دي ٻڌست ايمپرر آف انڊيا، آڪسفورڊ. سمت، وي. اي.، (1914). دي آرلي هسٽري آف انڊيا، ٽيون ڇاپو، آڪسفورڊ.

سنڌ جي ريڄائي تاريخ جا ڇهه هزار سال

سمٽ، وي. اي.، (1932). ائشنفيٽ اينڊ هندو انڊيا، آڪسفورڊ.

سمٽ، وي. اي.، (1960). آڪسفورڊ هسٽري آف انڊيا. سڌاريل ٽن ڀاڱن پر: ڀاڱو پهريون، سر مورٽيمر ويلر ۽ بشامر، آڪسفورڊ؛ ڀاڱو ٻيون هيريسن، آڪسفورڊ؛ 1962؛ ڀاڱو ٽيون (1741-1947) پريسٽول، آڪسفورڊ، 1965.

### باب ٻارهون

ميمٽائرس آف آرڪيالاجيڪل سروي آف انڊيا، (1925). نقش رستم اينڊ نقش بستان، ڪولڪٽو.

بشامر، اي. ايل.، (1974). اي ڪلچرل هسٽري آف انڊيا. ڏسو باب يارهون.

گرشمين، آر.، (1954). ايران، انگريزي ترجمو پينگوئن بڪس، لنڊن.

هيروڊوٽس، هسٽوريز، ايڊٽ او. هيُوڊ، آڪسفورڊ، ٻيون ڇاپو 14-1913. هن پر سنڌ جي يوڪن جو **احوال ڏتل** آهي، خاص ڪري ڪمنڊ جو.

هسٽري اينڊ ڪلچر آف انڊين پيپل، جلد 2 بامبي.

مڪ ڪرنڊل، ائشنفيٽ انڊيا. ڏسو باب ستون.

موستيوڊ، اي. ٽي.، (1948). دي هسٽري آف پرشين ايمپاير. شڪاگو.

پنهور، ايم. ايڇ.، ڪرانالاجيڪل ڊڪشنري آف سنڌ، ص. 96-75.

ريسن، ايم. اي.، (ايڊٽ) (1942). دي آرلي هسٽري آف انڊيا، ٽيون ڇاپو، آڪسفورڊ.

ٽؤسيٽ، آگسٽ، (1966). هسٽري آف انڊين اوئين، فريچ تان ترجمو، جون گوئيچر ناڊ، روتليج اينڊ ڪيگان پال، لنڊن.

### باب تيرهون

ايجرمونٽ، پي. ايڇ. ايل.، (1975). اليگزينڊرس ڪيمپيئنس ان سنڌ اينڊ بلوچستان، ليووين يونيورسٽي پريس، بيلجيم.

هسٽري اينڊ ڪلچر آف انڊين پيپل، جلد 2.

جئراڙپاڻي، آر. اي.، (1963). فارين انفلوئنس ان ائشنفيٽ انڊيا، ايشيا پبلشنگ هائوس، بامبي.

مڪ ڪرنڊل، ائشنفيٽ انڊيا. ڏسو باب ستون.

اسٽرٽيو، جيوجرافي آف اسٽرٽيو، ترجمو ايڇ. ايل. جونز، ليوب ڪلاسيڪل لائبريري، 8 جلد، لنڊن، XVII.

بئٽوري، اي. ايڇ.، (1907). هسٽري آف ائشنفيٽ جيوجرافي، لنڊن.

ٽارن، ڊبليو. ڊبليو.، (1950). اليگزينڊر دي گريٽ، 2 جلد. 1، بياني، جلد 2 ماخذ ۽ اڀياس، لنڊن، 1948 ۽ ڪئمبرج، 1950.

ونسنٽ، آر. ڊبليو. (1797). ڊزٽيشن آن وُٽائيجز آف نيآرڪس، لنڊن.

ونسنٽ، آر. ڊبليو.، (1798). دي ڪامرس اينڊ نيوپگيشن آف دي ائشنفيٽس ان دي انڊين اوئين.

وُلهيلي، ڏسو باب ستون ۽ ضميمو ٻيون ۽ ٽيون.

### باب چوڏهون

چانڪيا يا ڪوٽيليا، ارٿ شاسٽر.

ايجرمونٽ، پي. ايڇ. ايل.، (1977)، (1974). اليگزينڊر ان سنڌ اينڊ بلوچستان.

گرشمين، ايران. ڏسو باب ٻارهون. هسٽري اينڊ ڪلچر آف انڊين پيپل، جلد 3. جئراڙپاڻي، فارين انفلوئنس ان ائشنفيٽ انڊيا. ڏسو باب تيرهون. مُڪرچي، آر. ڪي.، (1943). چندراگپٽا موريا اينڊ هن ٽائيمز، مدراس. پنهور، ايم. ايڇ.، ڪرانالاجيڪل ڊڪشنري آف سنڌ، ص. 84-89. پلوٽارڪ، لائيوُز، ترجمو جِي. ڊبليو. لينگرن، ايڊنبرگ، 1875. ريسن، ڪئمڇر هسٽري آف انڊيا، جلد 1.

سمٽ، وي. اي.، آرلي هسٽري آف انڊيا. ڏسو باب ٻارهون.

سمٽ، وي. اي.، ائشنفيٽ اينڊ هندو انڊيا. ڏسو باب يارهون.

سمٽ، وي. اي.، (1909). آسواڪا دي ٻڌست ايمپرر آف انڊيا، ٻيون ڇاپو، آڪسفورڊ.

اسٽرٽيو، جيوجرافي آف اسٽرٽيو. ڏسو باب تيرهون.

### باب پنڌرهون

گارڊنر، پي. اي.، (1878). ڪئٽلاگ آف گريڪس ڪئائڙن ان دي برٽش ميوزيم، سيليوُسڊ ڪنگز، لنڊن.

جئراڙپاڻي، فارين انفلوئنس ان ائشنفيٽ انڊيا. ڏسو باب تيرهون.

نارائڻ، اي. ڪي.، (1957). دي انڊو-گريڪس، آڪسفورڊ.

نارائڻ، اي. ڪي.، (1957). انڊو-گريڪس، انڊين هسٽري ڪوارٽرلي، جلد XXXIII، نمبر 1.

پنهور، ايم. ايڇ.، ڪرانالاجيڪل ڊڪشنري آف سنڌ، ص. 90-94.

پنهور، ايم. ايڇ.، (1981). ”زينڪوٽ فورٽ“. اٽس اڏ لوڪيشن اينڊ واءِ؟ نيڪوٽ سيمينار ڪميٽي.

پنهور، ايم. ايڇ.، انٽرنيشنل ٽريڊ آف سنڌ ٿرو اٽس پورٽ آف باريبريڪان. ڏسو باب يارهون.

سمٽ، آڪسفورڊ هسٽري آف انڊيا. ڏسو باب يارهون.

سمٽ، ائشنفيٽ انڊيا. ڏسو باب يارهون.

سمٽ، آسواڪا. ڏسو باب يارهون.

ٽارن، ڊبليو. ڊبليو.، (1938). دي گريڪس ان بيڪٽريا اينڊ انڊيا، ڪئمڇر.

ٽارن، ڊبليو. ڊبليو.، (1940). ڊيميٽريس ان سنڌ، جرنل رائل ايشياٽڪ سوسائٽي، ص. 179-193.

ٽؤسيٽ، اي.، هسٽري آف انڊين اوئين. ڏسو باب ستون.

وُڊڪاڪ، جِي.، (1957). دي گريڪس ان انڊيا، ڪئمڇر هسٽري آف انڊيا.

### باب سورھون

گارڊنر، پي.، ڪئٽلاگ آف گريڪس ڪئائڙن. ڏسو باب پنڌرهون.

گرشمين، ايران. ڏسو باب يارهون.

جئراڙپاڻي، فارين انفلوئنس ان ائشنفيٽ انڊيا. ڏسو باب تيرهون.

مڪ ڪرنڊل، جِي. ڊبليو.، (1879). دي ڪامرس اينڊ نيوپگيشن آف دي ايريشرائن سي؛ ترجمو ”پيرپيلس ٽرس ايريشرائي“ جو ڪنهن گمنام ليکڪ پاران ڪيل ۽ اٿرين جي نيارڪس جي سنڌوءَ جي چوڻ کان ايراني نار جي منڍ تائين ڪيل سامونڊي سفر جي احوال جو، تعارف، ٽيڪا ٽپڻي، نوٽس ۽ ڏسڻي ۽ سان، ڪولڪٽو.

پنهور، ايم. ايڇ.، ڪرانالاجيڪل ڊڪشنري آف سنڌ، ص. 95-98.

پنهور، ايم. ايڇ.، انٽرنيشنل ٽريڊ آف سنڌ. ڏسو باب يارهون.



## باب ويهون

عاصر، ابن، (1160). الكامل التواريخ (فارسي) يا الكامل (عربي) ۽ اڳتي هلي فارسي ڪيل. بلاذري، علي عبدالحسن احمد بن يحيى، فتوح البلدان (عربي)، 279 هـ، ايڊٽ ڊو گوئيج، لاڙيدن، 1866، جلد 2. اردو ترجما مودودي، مولوي ابوالخير، بيهتر چيرايو، نفيس اڪيڊمي، ڪراچي، 1962. ڪزنس، آرڪيالاجيڪل سروي آف ويسٽرن انڊيا جون 1895-1908 لاءِ پروگريس رپورٽون. ڏسو باب اٺويهون. ڪزنس، اينٽيڪٽيز آف سنڌ. ڏسو باب ارڙهون. ڪوويل، اي. بي.، اينڊ ٿومس، اي. ڊبليو.، (ترجمو)، باناز هر شا چريٽا، انگلش اوريئنٽل ٽرانسليشن فنڊ، لنڊن. هسٽري اينڊ ڪلچر آف انڊين پيپل، جلد 2 ۽ 3. جئراڙيائي، فارين انفولٽنس ان ائشنينٽ انڊيا. ڏسو باب سورھون. ڪوفي علي بن حامد بن ابي بڪر، چچنام يا فتحنام سنڌ، (عربي)، فارسي ترجمو ايڊٽ ڊاڪٽر يُو. ايمر. دائودپوٽو، پندارڪر انسٽيٽيوٽ، بامبي، 1938. لثميرڪ، ايڇ. ٽي.، (1964). سنڌ: اي جنرل انٽروڊڪشن، جلد 1، سنڌي ادبي بورڊ، حيدرآباد. لثميرڪ، سنڌ پفور مسلم ڪانڪيٽسٽ. ڏسو باب نائون. پنهور، ايمر. ايڇ.، ڪرانالاجيڪل ڊڪشنري آف سنڌ، ص. 120-127. سمت، ائشنينٽ اينڊ هندو انڊيا. ڏسو باب يارهون. سمت اينڊ واٽرس، ائٽرني آف يُٿان چوانگ، ڏسو باب اٺويهون. سمت، ارلي هسٽري آف انڊيا. ڏسو باب يارهون. سمت، آڪسفورڊ هسٽري آف انڊيا. ڏسو باب يارهون. واٽرس، يُٿان چوانگس ٽريولز ان انڊيا. ڏسو باب اٺويهون. وليمس، ڊي بلڪ هلز - ڪڇ ان هسٽري اينڊ ليجنڊ. ڏسو باب ارڙهون.

## باب ايڪويهون

عاصر، الكامل التواريخ. ڏسو باب ويهون. بلاذري، فتوح البلدان. ڏسو باب ويهون. ڪزنس، آرڪيالاجيڪل سروي آف ويسٽرن انڊيا جون پروگريس رپورٽون. ڏسو باب اٺويهون. ڪزنس، اينٽيڪٽيز آف سنڌ. ڏسو باب ارڙهون. ايليت، ايڇ.، اينڊ ڊائونسن، جي.، (1867-1877). هسٽري آف انڊيا ايز ٽولڊ باءِ اٽس اون هسٽورينس، جلد 8، ٽرين اينڊ ڪمپني، لنڊن. بيهتر چيمپو، الله آباد، 1964. ڪوفي علي، چچنام يا فتحنام سنڌ. ڏسو باب ويهون. لثميرڪ، سنڌ: اي جنرل انٽروڊڪشن. ڏسو باب ويهون. لثميرڪ، سنڌ پفور مسلم ڪانڪيٽسٽ. ڏسو باب نائون. مجمدار، آر. بي.، (1931). دي عرب انويزن آف انڊيا، جنرل انڊين هسٽري، جلد X. مشڪاڊ، ڊي. آر.، (1944). نيولائيٽ آن آئيڊينٽي آف دي فائونڊر آف برهمڻ ڊائناستي آف سنڌ، جنرل سنڌ هسٽاريڪل سوسائٽي، جلد 7، نمبر 12، ص. 6-13. مئير، وليم، (1915). ڪيليفيٽ، اٽس رائيٽز، ڊڪلائين اينڊ فال، لنڊن.

## باب ٻاويهنون

عاصر، الكامل التواريخ. ڏسو باب ويهون. بلاذري، فتوح البلدان. ڏسو باب ويهون. ڪزنس، آرڪيالاجيڪل سروي آف ويسٽرن انڊيا جون پروگريس رپورٽون. ڏسو باب اٺويهون. ڪزنس، اينٽيڪٽيز آف سنڌ. ڏسو باب اٺويهون. ايليت اينڊ ڊائونسن، هسٽري آف انڊيا. ڏسو باب ايڪويهون. هسٽري اينڊ ڪلچر آف انڊين پيپل، جلد 3 ۽ 4. ڪوفي علي، چچنام يا فتحنام سنڌ. ڏسو باب ويهون. ملهوتر، آئي. ڊي.، (1942). نيچرل ريجنز آف انڊيا، جيوگرافڪل ريو، جلد 1، ص. 15-17. مجمدار، عرب انويزن آف انڊيا. ڏسو باب ايڪويهون. ميرڪ، يوسف، تاريخ مظهر شاهجهاني. ڏسو باب ستون. پنهور، ايمر. ايڇ.، ڪرانالاجيڪل ڊڪشنري آف سنڌ، ص. 136-183. پٺاڻ، ممتاز حسين (ڊاڪٽر)، (1974). عرب ڪنگڊم آف منصوره، انسٽيٽيوٽ آف سنڌالاجي، پٺاڻ. ممتاز حسين (ڊاڪٽر)، (1978). هسٽري آف سنڌ، عرب پيريٽي سنڌي ادبي بورڊ. وليمس، ڊي بلڪ هلز. ڏسو باب ارڙهون. ڏکي وليد طوغن، بيرونيز بڪچر آف ورلڊ، انڊين آرڪيالاجيڪل سروي ميمٽارس، نمبر 53، نئين دهلي.

## سڪاريا ڏينهن

سڪاريا ڏينهن بابت ماخذ ساڳيا باب 6 ۽ 26 وارا آهن ۽ اهي ئي ڏسڻ گهرجي.

## باب ٽيويهون

وڌيڪ تفصيلن لاءِ ڏسو پنهور، ايمر. ايڇ.، ڪرانالاجيڪل ڊڪشنري آف سنڌ، ص. 184-233. (سنڌي ترجمو. پيرائيٽي سنڌ ڪٿا، عمر سومرو، عمر سومرو اڪيڊمي، ڪراچي، 2011). سنڌ جي ريجائيٽي، پٽي ۽ باغن وارن فصلن ۽ ٻاهرين ملڪن ڏانهن ويندڙ ۽ ٻاهران ايندڙ مال بابت ڄاڻ سفرنامن، روڊن ۽ گسن جي سونهن ۽ تاريخن منجهان ورتي وئي آهي. انهن ماخذن منجهان ان دور جي ريجائيٽي ۽ زراعت جي تاريخ جوڙي وئي آهي، ڪجهه اهرن ليڪڪ ۽ سندس ڪتاب هي آهن: ابن خورداڊب، (875/76). ڪتاب المسالك والممالڪ. يعقوبي، (875). فتوح البلدان. ابن فقيه همداني، (941). ڪتاب البلدان. بزرگ بن شهريار، (912/13). عجائب الهند. مسعودي، (915). مروج الذهب يا گولڊن ميڊو. طبري، (وفات 922/23). تاريخ الطبري. عبدالزليف ٽيئي، (942/43). حدود العالم. سليمان تاجر، (951). سلسلت التواريخ. ابن حوقل، (951). صورت الارض ۽ ڪتاب المسالك والممالڪ. استخري، (976). ڪتاب الاقليم ۽ ڪتاب المملڪ والممالڪ.

پنهور، ايمر. ايڇ.، رنيڪوٽ فورٽ، ڏسو باب پنڊهون. سرڪار، ايس. ايس.، (1964). ريسز آف پنجاب، سنڌ اينڊ بلوچستان، ڪولڪٽو. شوف، ڊبليو. ايڇ.، (1912). دي پيرپيلس آف دي ايريرٿرائن سي، ڪنهن گمنام ليڪڪ جو لکيل، نيو يارڪ. شوف، ڊبليو. ايڇ.، (1917). ڊيٽ آف پيرپيلس، جنرل رائل ايشياٽڪ سوسائٽي، لنڊن. سمت، ارلي هسٽري آف انڊيا. ڏسو باب يارهون. سمت، ائشنينٽ انڊيا. ڏسو باب يارهون. سمت، آڪسفورڊ هسٽري آف انڊيا. ڏسو باب يارهون. تارن، ڊبليو. ڊبليو.، (1938). دي ڪئميرج ائشنينٽ هسٽري، جلد VI، باب XII-XV، ڪئميرج. تارن، ڊبليو. ڊبليو.، (1930). سيليويسڊ، پارتين اسٽڊيز، پروسيڊنگس آف برٽش اڪيڊمي. ٽوسينٽ، اي هسٽري آف انڊين اوشين. ڏسو باب ستون. وارمنگٽن، اي. ايڇ.، (1928). دي ڪامرس پٽوين دي رومن ايمپائر اينڊ انڊيا، ڪئميرج. وڏڪاڪ، جي.، ڪريڪس ان انڊيا. ڏسو باب پنڊهون.

## باب سترهون

آرڪيالاجيڪل سروي آف انڊيا، ايبیگرافيا انڊيا، جلد 3، ص. 42. ڪئميرج هسٽري آف انڊيا، جلد 2. گارڊنر، پي.، ڪئٽلاگ آف گريڪس ڪٿائين. ڏسو باب سورھون. گرشمين، ايران. ڏسو باب تيرهون. هسٽري اينڊ ڪلچر آف انڊين پيپل، جلد 2. جئراڙيائي، فارين انفولٽنس ان ائشنينٽ انڊيا. ڏسو باب تيرهون. مڪ ڪرنڊل، جي. ڊبليو.، (1901). ائشنينٽ انڊيا ايز ڊسڪرائيڊ ان ڪلاسيڪل لٽريچر: هند بابت يوناني ۽ لاطيني لکتن جو مجموعو - هيروڊوٽس، اسٽرابو، پلاٽني ۽ ٻين تان ڪنيل ٽڪرا - ترجمو ۽ حاشين ۾ ججهييون سمجهاڻيون ڏنل، ويسٽمنسٽر. مڪ ڪرنڊل، ائشنينٽ انڊيا. ڏسو باب ستون. پنهور، ايمر. ايڇ.، انٽرنيشنل ٽريڊ آف سنڌ. ڏسو باب يارهون. پنهور، ايمر. ايڇ.، ڪرانالاجيڪل ڊڪشنري آف سنڌ، ص. 99-107. پلاٽني (ايڊلر 23-79 ۽ وارو). نيچرل هسٽري، ايڊٽ ڊيٽلفسن، برلن، 73-1866. هندستان بابت ياگا ترجمو، مڪ ڪرنڊل، ”ائشنينٽ انڊيا“ ۾. شوف، پيرپيلس. ڏسو باب سورھون. سمت، ائشنينٽ اينڊ هندو انڊيا. ڏسو باب يارهون. تارن، پارتين اسٽڊيز. ڏسو باب سورھون. تارن، ڪئميرج ائشنينٽ هسٽري. ڏسو باب سورھون. وارمنگٽن، ڪامرس پٽوين رومن ايمپائر اينڊ انڊيا. ڏسو باب سورھون. وڏڪاڪ، گريڪس ان انڊيا. ڏسو باب پنڊهون.

## باب ارڙهون

ڪزنس، ايڇ.، آرڪيالاجيڪل سروي آف ويسٽرن انڊيا جون 1891-1908 لاءِ پروگريس رپورٽون. ڪزنس، ايڇ.، (1925). اينٽيڪٽيز آف سنڌ، آرڪيالاجيڪل سروي آف انڊيا، جلد XVI. گرشمين، ايران. ڏسو باب يارهون. هرٽزفيلڊ، اي.، (1930). ڪٿانو-ساسانڊ ڪٿائين. هرٽزفيلڊ، اي.، (1924). پشڪولي، مومينٽ اينڊ انسڪريپشنز آف دي آرلي هسٽري آف ساسانڊ ايمپائر، جلد 2. هسٽري اينڊ ڪلچر آف انڊين پيپل، جلد 2. جئراڙيائي، فارين انفولٽنس ان ائشنينٽ انڊيا. ڏسو باب سورھون. پنهور، ايمر. ايڇ.، ڪرانالاجيڪل ڊڪشنري آف سنڌ، ص. 108-110. ريسن، اي. جي.، (1897). انڊين ڪٿائين، اسٽراسبرگ. ريسن، ايمر. اي.، (1942). دي ڪئميرج هسٽري آف انڊيا، جلد 1، ائشنينٽ انڊيا، پهريون ڇاپو، ڪئميرج. سمت، ارلي هسٽري آف انڊيا. ڏسو باب تيرهون. سمت، ائشنينٽ انڊيا. ڏسو باب يارهون. سمت، آڪسفورڊ هسٽري آف انڊيا. ڏسو باب يارهون. وليمس، ڊي بلڪ هلز - ڪڇ ان هسٽري اينڊ ليجنڊ، لنڊن.

## باب اٺويهون

ڪئميرج هسٽري آف انڊيا، جلد 2. ڪزنس، ايڇ.، آرڪيالاجيڪل سروي آف ويسٽرن انڊيا جون 1895-1908 لاءِ پروگريس رپورٽون. ڏسو باب ارڙهون. ڪزنس، اينٽيڪٽيز آف سنڌ. ڏسو باب ارڙهون. ايبیگرافيا انڊيا، ڪولڪٽو. هيليش اينڊ ريسٽفال، (1964). دي جاس آف پاڪستان. هسٽري اينڊ ڪلچر آف انڊين پيپل، جلد 3. جئراڙيائي، فارين انفولٽنس ان ائشنينٽ انڊيا. ڏسو باب سورھون. مڪرچي، آر. ڪي.، (1960). هسٽري آف انڊين شينگ اينڊ ڊيئر اون شيس فرار ايليسٽ ٽائيمز ان دي پريشين گلف اي ٽي سي، بامبي، ٻيون ڇاپو. پنهور، ايمر. ايڇ.، انٽرنيشنل ٽريڊ آف سنڌ. ڏسو باب يارهون. پنهور، ايمر. ايڇ.، ڪرانالاجيڪل ڊڪشنري آف سنڌ، ص. 111-113. ريسن، اي. جي.، ائشنينٽ انڊيا، شيل گيٽا، ڪولڪٽو. سمت، وي. اي.، اينڊ واٽرس، ٽي.، (1904-05). ائٽرني آف يُٿان چوانگ، جلد 2. سمت، ائشنينٽ اينڊ هندو انڊيا. ڏسو باب يارهون. ٽوسينٽ، اي هسٽري آف انڊين اوشين، ڏسو باب ستون. سمت، آڪسفورڊ هسٽري آف انڊيا. ڏسو باب يارهون. وارمنگٽن، ڪامرس پٽوين رومن ايمپائر اينڊ انڊيا. ڏسو باب سورھون. واٽرس، ٽي.، (1905-1904). ان يُٿان چوانگس ٽريولز ان انڊيا، لنڊن.

بشاري مقدسي، (961/62). احسن التفسير في معارف الاقليم.

ابو زيد صراف، (875/76). هن سليمان تاجر جي سلسلن التواريخ پوري ڪئي.

گنمار ليڪ، (982/83). حدودالعالم.

مٿين منجهان گهڻي ڀاڱي سڀني جا انگريزي ۽ اردو ترجما موجود آهن.

سڪاريا ڏينهن تي ڏسو باب 6 ۽ 26.

پڻي نمبر تي سنڌو جي وهڪرن تي ماخذ آهن: لئمبرڪ، هومز، پنهور، ايمر. ايڇ. راورٽي، هيگ ۽ پٿاولا ۽ پيٽري جي خان، ايف، اي.

## پڻا ماخذ

احمد، ايس. مقبول، (1969). انڊو-عرب ريليشنز، بامبي.

احمد، ايس. مغل، (1989). عرب ڪلاسيڪل اڪائونٽس آف انڊيا اينڊ ڄاڻنا، هڪ ڪتاب، روٽس اينڊ

ڪنگڊم، ابن خوردايه، پيو ڪتاب، سليمان تاجر اسڪائونٽ آف انڊيا اينڊ ڄاڻنا، نئين دهلي.

ڪزنس، اينٽيڪٽيٽيز آف سنڌ، ڏسو باب ارڙهون.

ڪزنس، آرڪيالاجيڪل سروي آف ويسٽرن انڊيا جون پروگريس رپورٽون. ڏسو باب اٺويهون.

هومز، اي. ڊي. (1968). جرنل رائل جاگرافڪ سوسائٽي، لنڊن.

مائٽرسڪي، حدودالعالم، فارسي (982). روسي ترجمو، مائٽرسڪي ۽ انگريزي ترجمو روسي ۽ تان، برهولڊ، 1937.

پٺاڻ، عرب ڪنگڊم آف منصوره. ڏسو باب اوڻويهون.

پٺاڻ، هسٽري آف سنڌ، عرب پيريد. ڏسو باب اوڻويهون.

ذڪي، ايمر. ڊاڪٽر. (1981). عرب اڪائونٽس آف انڊيا، دهلي.

## باب چوويهون

عفيف، شمس سراج، تاريخ فيروزشاهي (فارسي)، ايشياڪ سوسائٽي بنگال، ڪولڪٽو، 1891.

عاصر، الكامل التواريخ، ڏسو باب ويهون.

برني، ضياءُ الدين، تاريخ فيروزشاهي (فارسي)، ايڊٽ، سيد احمد خان، ايشياڪ سوسائٽي، بنگال، ڪولڪٽو.

انگريزي ترجمو ميجر فلر، 77-1868، ڪولڪٽو، 1891.

ڪشمير هسٽري آف انڊيا، جلد 3.

بطوطه، ابن، (1359). تحت النظائر في غرائب الامصار يا رحل آف ابن بطوطه، (1325-1359)، قاهره، 1322ھ،

انگريزي ترجمو گب ايڇ. آر. 4 جلد، لنڊن، 1964-1972.

بيهتي، ابوالفضل بن حسن، تاريخ بيهتي (فارسي)، 2 جلد، ايڊٽ سعيد نفيسي، تهران، 1342ش.

ڪزنس، آرڪيالاجيڪل سروي آف ويسٽرن انڊيا جون پروگريس رپورٽون. ڏسو باب اٺويهون.

ڪنگڊم، اي. (1891). ڪائونٽر آف انٽيشنل انڊيا، لنڊن، 1903.

داوڊيوٽو، ڊاڪٽر عمر بن محمد، ڊارڪ پيريد ان هسٽري آف سنڌ، پاڪستان هسٽاريڪل رڪارڊ اينڊ آرڪائيوز ڪميشن، پشاور، 1954 ۽ ڪراچي، 1957 جون پروسيدنگس.

ايليٽ اينڊ ڊائوسن، هسٽري آف انڊيا. ڏسو باب ايڪهون.

گرديزي، ابو سعيد عبدالحق، (440ھ). زين الاخبار (فارسي)، برلن، 1928 ۽ لنڊن، 1962.

حبيب، محمد، (1927). سلطان محمود آف غزنا.

همداني، العباس، ايڇ. (1956). دي بگنگنگ آف اسماعيلي دعويٰ ان ناردن انڊيا، قاهره.

هسٽري اينڊ ڪلچر آف انڊين پيپل، جلد 5.

هورٽ، ايڇ. (1876-1927). هسٽري آف منگولز، 4 جلد، لنڊن.

ادريسي، ابو عبدالله محمد، نزهت المشتاق في اختيار ڪل آفاق (انهن لاءِ مزو جيڪي سڄي دنيا گهمي ڏسڻ گهرن

ٿا)، نسخو ايڊٽ مقبول احمد، مسلم يونيورسٽي پريس، عليڳڙهه، هندستان سان لاڳاپيل ٽڪرا، ساڳيو ايڊيٽر.

جوني، علاءُ الدين مالڪ بن بهاءُ الدين محمد، (1256). تاريخ جهان ڪشائي جوني (فارسي)، انگريزي ترجمو، رائل ايشياڪ سوسائٽي، لنڊن، 2 جلد، 1958.

ڪرويني، حمدالله بن ابو بڪر بن حمد نصر مستوفي، (1263). تاريخ گريدا (فارسي)، انگريزي ترجمو، برائون، لنڊن.

خان، ايف. اي. (1960). پيٽري، آرڪيالاجي ڪاٿو، حڪومت پاڪستان.

نپهاندي، ملا عبدالباقى رحيمي، (1615). معاصر رحيمي (فارسي)، ايشياڪ سوسائٽي، بنگال، 1925.

مهدي حسن، (1963). تغلق ڊائناميٽي، ڪولڪٽو.

ماهر، عين الملڪ، مڪتوبات عين الملڪ (فارسي)، ايڊٽ شيخ عبدالرشيد ۽ ڊاڪٽر محمد بشير، پنجاب يونيورسٽي، لاهور، 1965.

مير معصوم بکري، تاريخ معصومي (فارسي)، (1259). ايڊٽ ميجر ليز، ايشياڪ سوسائٽي، بنگال، ڪولڪٽو، 1864.

محمد، اي. ڪي. (1956). چلوڪيا آف گجرات، بامبي.

ندوي، سيد سليمان، (1930). عرب و هند ڪي تعلقات (اردو).

ناظر حسن، تاج المعاصر (فارسي)، قطب الدين ايڪ جي تاريخ.

سختو، بي.، البيرونيز انڊيا، 2 جلد (1888). البيروني جي القانون المسعودي جو ترجمو، لنڊن.

سرهندي، يحيٰ بن احمد بن عبدالله، تاريخ مبارڪ شاهي (فارسي)، ايڊٽ هدايت حسين، رائل ايشياڪ سوسائٽي بنگال، ڪولڪٽو، 1931، انگريزي ترجمو باسو، ايمر. اي. ٻڙوڊا، 1932.

وليس، دي بلٽڪ هلز. ڏسو باب ارڙهون.

## باب پنڇويهون

ابو الفضل، آئين اڪبري.

عفيف، تاريخ فيروزشاهي، ڏسو باب چوويهون.

برني، تاريخ فيروزشاهي، ڏسو باب چوويهون.

باسو، ايمر. اي. (1932). تاريخ مبارڪ شاهي، (انگريزي ترجمو) ٻڙوڊا.

بيگلاري، ادارڪي، (1026). بيگلانام (فارسي)، ايڊٽ ڊاڪٽر اين. اي. بلوچ، سنڌي ادبي بورڊ، حيدرآباد.

ڪزنس، آرڪيالاجيڪل سروي آف ويسٽرن انڊيا جون پروگريس رپورٽون. ڏسو باب اٺويهون.

ڪزنس، اينٽيڪٽيٽيز آف سنڌ، ڏسو باب ارڙهون.

ڪشمير هسٽري آف انڊيا، جلد 3.

ايليٽ اينڊ ڊائوسن، هسٽري آف انڊيا. ڏسو باب ايڪهون.

ايلفٽسٽون، هسٽري آف انڊيا، ضميمو گجرات.

فرشتا، محمد قاسم، (1623)، گلشن ابراهيمي يا تاريخ فرشتا (فارسي)، بامبي، 1832، ٽول ڪشور، لکنو، 1865.

آزاد انگريزي ترجمو، برڪس، 4 جلد، لنڊن، 1829، ٻيهر ڇپيو ڪولڪٽو، 1908 ۽ 1959، ٽائيل راٿيز آف مسلم پاور ان انڊيا.

هسٽري اينڊ ڪلچر آف انڊين پيپل، جلد 6.

لئمبرڪ، سنڌ: اي جنرل انٽروڊڪشن، ڏسو باب ويهون.

خان، علي محمد، مرآت احمد، انگريزي ترجمو لوڪنڊوالا، ايمر. ايف. ٻڙوڊا، 1965.

ماهر، مڪتوبات عين الملڪ، ڏسو باب چوويهون.

نڪولوڪونٽي، انڊيا ان فٽنٽ سينچري.

معصومي، تاريخ معصومي، ڏسو باب چوويهون.

نپهاندي، معاصر رحيمي، ڏسو باب چوويهون.

نياسي، مير طاهر محمد، (1621). تاريخ طاهري (فارسي)، ايڊٽ ڊاڪٽر بلوچ، اين. اي. سنڌي ادبي بورڊ، 1964.

پنهور، ايمر. ايڇ.، ڪرانالاجيڪل ڊڪشنري آف سنڌ، ص. 211-379.

قانع، مير علي شير ٺٽوي، (1174ھ)، مڪلي نام (فارسي ايمر ايس)، لڪيل ۽ ايڊٽ سيد حسام الدين راشدي، سنڌي ادبي بورڊ، حيدرآباد، 1967.

قانع، علي شير، تحفت الڪرام (فارسي)، ايڊٽ حسام الدين راشدي، سنڌي ادبي بورڊ، 1971.

رياض الاسلام، (آڪٽوبر 1948)، سما ڙول ان سنڌ، جرنل اسلامڪ ڪلچر، حيدرآباد (ڊڪن).

شيرازي، سيد جمال الدين مير جلال الدين حسين، (1654). ترخان نام يا ارغون نام (فارسي)، ايڊٽ سيد حسام الدين راشدي، سنڌي ادبي بورڊ حيدرآباد.

سڪندر بن محمد، (12-1611). مرآت سڪندري (فارسي)، ايڊٽ ايس. بي. ميٽرا ۽ ايمر. ايل. رحمان، يونيورسٽي ٻڙوڊا، 1960. انگريزي ترجمو، ايڊورڊ ڪلائيو بيولي، ٽائيل محمد بن ڊائناميٽي آف گجرات.

سرهندي، تاريخ مبارڪ شاهي، ڏسو باب چوويهون.

ٺٽوي، عبدالقادر، حديقه الاولياء (فارسي)، ايڊٽ سيد حسام الدين راشدي، سنڌي ادبي بورڊ، حيدرآباد، 1967.

يوسف، ميرڪ بن مير ابوالقاسم، (1634). تاريخ مظهر شاهجهاني (فارسي)، ايڊٽ سيد حسام الدين راشدي، سنڌي ادبي بورڊ، حيدرآباد، 1962.

عبدالله بن محمد بن عمر المالڪي، ظفرالولي بي مظهر و اليه، ايڊٽ راس، سر ڊينيسن، عربيڪ هسٽري آف گجرات، لاٽينڊ، 1910، 1919 ۽ 1921.

## باب چويهون

بيگلاري، بيگلانام، ڏسو باب پنجويهون.

معصوم، تاريخ معصومي، ڏسو باب چويهون.

نياسي، تاريخ طاهري، ڏسو باب پنجويهون.

پنهور، ايمر. ايڇ.، اسٽرگل آف سنڌ اگنيست فيوڊلزمر، ڏسو باب ٻيون.

شيرازي، ترخان نام يا ارغون نام، ڏسو باب پنجويهون.

يوسف، ميرڪ، تاريخ مظهر شاهجهاني، ڏسو باب پنجويهون.

آخري برقاني، جُڳ لاءِ ماخذ ساڳيا آهن، جيڪي آبهو پر ڦيرا، باب ڇهين پر ڏنا ويا آهن.

سنڌ جي ڌرتي-جوڙجُڳ دوران آبهو لاءِ ڏسو، پنهور، ايمر. ايڇ.، ڪلاٽيمٽڪ چينجڙن سنڌ، 67 ملين ييشرس اگو ٿو 1850، جرنل سنڌ ڪوارٽرلي، جلد XX، نمبر 3، 1993 ۽ ايجو-ڪلاٽيمٽ آف ڪوسٽل زون آف سنڌ اينڊ پوٽينشل فار ڊويلپمينٽ، جرنل وائيلڊ لائيف اينڊ اينوائمنٽ، جلد 4، نمبر 1، اپريل-جون 1995. ماڻهن جون حڪومت خلاف بغاوتون ۽ گوڙ ايمر. ايڇ. پنهور جي هيروڪ اسٽرگل آف سنڌ اگنيست فيوڊلزمر، 1500-1843

پر بحث هيٺ آندا ويا آهن. ڏسو باب ٻيون.

## باب ستاويهون

ابوالفضل، (1600). آئين اڪبري (فارسي)، ايڊٽ بلوچمين، ايشياڪ سوسائٽي بنگال، ڪولڪٽو، 77-1872.

انگريزي ترجمو، جلد 1، بلوچمين، جلد 2 ۽ 3، جيريٽ، ايشياڪ سوسائٽي آف بنگال، ڪولڪٽو، 1893 ۽ 1891.

ابوالفضل، (1600). اڪبرنام (فارسي)، لڪنو، هندستان، 1867. انگريزي ترجمو، هينري بيورج، 2 جلد، ڪولڪٽو، 1907.

اورنگزيب، رُعات عالمگيري ۽ مقعات عالمگيري (فارسي)، لاهور.

بدايوني، ملا عبدالقادر، منتخب التواريخ (فارسي)، 3 جلد، (1864-1869)، ايشياڪ سوسائٽي بنگال، ڪولڪٽو. انگريزي ترجمو، ليفٽيننٽ ڪرنل رينڪن، لويو، ايڇ. ۽ هيگ، رتيوار 1898، 1895 ۽ 1899.

بازيد، بباد، تاريخ همايون و اڪبر، ايڊٽ ايمر. هدايت حسين، ايشياڪ سوسائٽي بنگال، ڪولڪٽو، 1941.

انگريزي ترجمو، ايرسڪن، لنڊن.

برنيئر، فرينڪوش، (1668). تيرولز ان مغل ايمپائر (68-1656)، 2 جلد، پهريون ڇاپو، آرچيبالڊ ڪانسٽيبل، لنڊن، 1891. ٻيون ڇاپو، وي. اي. سمٿ پاران سڌاريل، آڪسفورڊ يونيورسٽي پريس، لنڊن، 1914.

ڪزنس، آرڪيالاجيڪل سروي آف ويسٽرن انڊيا جون پروگريس رپورٽون. ڏسو باب اٺويهون.

ڪزنس، ايڇ. (1906). پورٽوليو آف اسٽريٽنس آف سنڌ ٽائيلز، ڊبليو. گرگس اينڊ سنز، لنڊن.

ڪزنس، اينٽيڪٽيٽيز آف سنڌ، ڏسو باب ارڙهون.

ايليٽ اينڊ ڊائوسن، هسٽري آف انڊيا، ڏسو باب ايڪهون.

فرشتا، گلشن ابراهيمي يا تاريخ فرشتا، ڏسو باب پنجويهون.

فوسٽر، ايسٽ انڊيا ڪمپني فيڪٽري رڪارڊز.

گليڊن بيگمر، همايون نام (فارسي)، ايڊٽ بيورج، رائل ايشياڪ سوسائٽي، لنڊن، 1902.

هيملٽن، اليگزينڊر، ڪيپٽين، (1723). نيو اڪائونٽ آف دي ايسٽ انڊيز (1688-1723)، 2 جلد، ايڊنبرگ.

عنابت الله خان، شاهجهان نام (فارسي)، ايشياڪ سوسائٽي بنگال، ڪولڪٽو.

جوهر آفتابچي، همايون شاهي يا تاريخ همايون يا تذڪرت الواقعات (فارسي)، ايشياڪ سوسائٽي بنگال ۽ انگريزي ترجمو، ميجر چارلس اسٽورٽ، لنڊن، 1832.

ڪاظم، محمد، (1865). عالمگير نام (فارسي)، ايشياڪ سوسائٽي بنگال، ڪولڪٽو.

خان خانان، عبدالرحيم، (1615). معاصر رحيمي (فارسي)، نسخو ايڊٽ هدايت حسين، ايشياڪ سوسائٽي بنگال، ڪولڪٽو، 25-1910.

لاهوري، عبدالحميد، بادشاه نام (فارسي)، ايشياڪ سوسائٽي بنگال، ڪولڪٽو، 68-1867.

ميرڪ، يوسف، مظهر شاهجهاني، ڏسو باب ستون.

مالي، جارج گرنيول، (1856). هسٽري آف سنڌ، آزاد ترجمو، تاريخ معصومي، بامبي.

معصوم، تاريخ معصومي، ڏسو باب چويهون.

نياسي، تاريخ طاهري، ڏسو باب پنجويهون.

نظام الدين، احمد، طبقات اڪبري، 3 جلد (فارسي)، ايڊٽ بي. ڊي.، ايشياٽڪ سوسائٽي بنگال ۽ انگريزي ترجمو، ڪولڪٽو، 1913، 1927، 1931 ۽ 1935.

پنهور، امير، ايڇ. اسٽرگل آف سنڌ اگنيسٽ فيلڊنرم، ڏسو باب ٻيون.

رياض الاسلام، (1970) انڊو-پرشين ريليشنز، تهران.

رياض الاسلام، (1978-1982). اي ڪئلينڊر آف ڊاڪيومينٽس آف انڊو پرشين ريليشنز 1500-1750، 2 جلد، انسٽيٽيوٽ آف سينٽرل انڊو ويسٽرن ايشين اسٽڊيز، 1979، 1982.

صادق، مستعد خان، معاصر عالمگيري (فارسي 1710ع)، ترجمو سر جادو نات سرڪار، ايشياٽڪ سوسائٽي بنگال، 1947.

شيراڙي، جمال الدين سيد، ترخان نام (فارسي)، ڏسو باب پنجويهون.

شيخ، فريد بخاري، ذخيرت الخوانين (فارسي)، 3 جلد، ايڊٽ ڊاڪٽر معين الحق، پاڪستان هسٽاريڪل سوسائٽي، ڪراچي، 1964-1978.

سورلي، ايڇ. ٽي.، شاھ عبداللطيف آف ڀٽ، هز پوٽري، لائيف اينڊ ٽائيمز، آڪسفورڊ يونيورسٽي پريس، لنڊن، 1940.

ٺٽوي، تاريخ طاهري، ڏسو باب پنجويهون.

## باب اٺاويهنون

”دي ڪانسٽيٽيوٽن آف چينج آف ڪورس آف دي انڊس“ ليڪڪ جي ڪتاب ”ڪلاٽيميٽڪ چينج اينڊ ديشر اميڪٽ آن هسٽري آف سنڌ، 20,000 بي. سي.، ٺٽوي پريزنٽ ٽائيمز“ تان ڪٺيو ويو آهي.

ڪزنس، آرڪيالاجيڪل سروي آف ويسٽرن انڊيا جون پروگريس رپورٽون، ڏسو باب اٺاويهنون.

ڪزنس، پورٽوگاليو آف السٽريشن آف سنڌ ٽائيلز، ڏسو باب ستاويهنون.

ڪزنس، اينٽيڪٽيٽيز آف سنڌ، ڏسو باب ارڙهون.

هيگ، امير، آر.، (1894). سنڌ ڊيلٽا ڪنٽري، ڪيگن پال، لنڊن.

لئمبڪر، سر چارلس نيپيئر اينڊ سنڌ، ڏسو باب ٽيون.

لئمبڪر، ارلي ڪئنال ايڊمنسٽريشن آف سنڌ، ڏسو باب ٽيون.

مهر، غلام رسول، (58-1956). تاريخ ڪلهوڙا (اروڊو)، جلد 2 ۽ 1، سنڌي ادبي بورڊ، حيدرآباد.

رياض الاسلام، اي ڪئلينڊر آف ڊاڪيومينٽس آن انڊو-پرشين ريليشنز، ڏسو باب ستاويهنون.

## باب اٺٽيهون

ائٽڪن، گزيٽيئر آف سنڌ، ڪراچي.

بيڪر، ڊبليو. اي.، (1857). رپورٽ آن اير پورشن آف ايسٽرن نارا، اٽس سورس آف سيلائي اينڊ فيزيبلٽي فار ريسٽورنگ اٽ اير اي پرمينٽ ڪئنال، SRGB، نمبر XLV، بامبي.

ڀاٽيا، (1967). فٽمنز ان انڊيا، ڏسو باب ٽيون.

برنس، جي.، (1831). نيريٽو آف اي وٽ ٺٽوي ڪورٽ آف سنڌ اٽ حيدرآباد آن دي انڊس؛ السٽريٽيڊ وٽ پليٽس، اي ماپ اينڊ اي اسڪيچ آف دي هسٽري آف ڪڇ، لنڊن، ص. xvii، 12، 168.

برٽن، آر.، سليڪشن فرام رڪارڊز آف ڪمشنر ان سنڌ، ڪميٽي بيڪر، سيرنٽيڊنٽ آف ڪئنالز اينڊ فاريٽس، پاران اڳتي ماٿيل هڪ سهيڙ (47-1844).

برٽن، آر.، (1851). سنڌ اينڊ دي ريزسز ڊٽ انهيٽ ويلي آف انڊس، لنڊن.

ڇهاڻي، ايس. پي.، (1951). اڪٽامڪ ڪنڊيشن ان سنڌ (1552-1843)، اورينٽل لانگميس، بامبي.

ڪزنس، اينٽيڪٽيٽيز آف سنڌ، ڏسو باب ارڙهون.

ڪزنس، پورٽوگاليو آف السٽريشن آف سنڌ ٽائيلز، ڏسو باب ستاويهنون.

ڪزنس، آرڪيالاجيڪل سروي آف ويسٽرن انڊيا جون پروگريس رپورٽون، ڏسو باب اٺاويهنون.

ڊيل هوزي، اي. پي.، جيوگرافڪل ميمائز آن دي انڊس، ويسٽ انڊين اسٽيٽ ايجنسي، راجڪوٽ، جي آفيس ۾ پبل رڪارڊن تان 1832 ۾ لکيل، ٽائپ ٿيل ڪاپي سنڌ يونيورسٽيءَ ۾.

ڊيل هوزي، اي. پي.، (1840). رپورٽ آن دي ڪنٽري پٽوڻ ڪراچي، ٺٽا اينڊ سيوهڻ سنڌ، بامبي، 1855، ص. 259-267.

ڊيل هوزي، اي. پي.، (1840). رپورٽ آن دي جرنلي فرام مانڊوي ٺٽو حيدرآباد باه اي ميمبر آف سنڌ مشن، ڊسمبر 1831 ٺٽو مئي 1832. سليڪشن فرام رڪارڊز آف ڪمشنر ان سنڌ، نمبر 5، ڪراچي.

ڊيل هوزي، اي. پي.، (1839). روت ليدنگ فرام ڪراچي ٺٽو جهڪ، اڪمپنڊ باه اين اڪائونٽ آف دي ٽائون آف جهڪ (جيڪ)، بامبي.

ڊيل هوزي، اي. پي.، روت فرام ڊيزرٽ ٺٽو سکر وٽ ٺٽو گرافڪل آبزرويشن آن دي ڊيزرٽ، بامبي جاگرافڪ سوسائٽي، جلد 6، ص. 104-108.

هيوز، اي. ڊبليو.، (1876). گزيٽيئر آف سنڌ، لنڊن.

لئمبڪر، ارلي ڪئنال ايڊمنسٽريشن آف سنڌ، ڏسو باب ٽيون.

لئمبڪر، سر چارلس نيپيئر اينڊ سنڌ، ڏسو باب ٽيون.

لئمبڪر، ايڇ. ٽي.، جان جيڪب آف جيڪب آباد، ڪسيل، لنڊن، 1960.

پوسٽنس، ٽي.، اڪائونٽ آف ايونٽس ڪيڪٽيڊ وٽ دي ايڊمنسٽريشن آف افيٽرس باه دي پولٽيڪل اتار تيز ان اير سنڌ اينڊ ڪڇي فرام جولاءِ 1839 ٺٽو آگسٽ 1841، ڊران اپ فار دي انفرميشن آف ميجر جي. آٽوٽرام.

پوسٽنس، ٽي.، سنڌ مشن ميمائز اينڊ اسڪيچ، پولٽيڪل ڊپارٽمينٽ، SRGB، جلد 571 (1832)، ص. 123-338.

پوسٽنس، ٽي.، ميمورينڊم آن شڪارپور ان اير سنڌ، ترجمو، بامبي جاگرافڪ سوسائٽي، جلد 7 (1843)، ص. 145-208.

پوسٽنس، ٽي.، پرسنل آبزرويشن ان سنڌ؛ دي ميزز اينڊ ڪسٽمز آف اٽس انهيٽيٽنٽس اينڊ اٽس پراڊڪٽو ڪيبيبلٽيز، لانگمين برائون اينڊ گرڊن، لنڊن، ٻيهر ڇپيو ڪراچي، 1973.

ڀانڄر، (1843). سنڌ مشن ميمائز اينڊ اسڪيچ، SRGB، جلد 571، ص. 123-338.

## باب ٽيهون

ائٽڪن، گزيٽيئر آف سنڌ، ڏسو باب ٽيون.

مارڪس، ڪارل، (1853). نيو يارڪ هيروالڊ ٽريبون، نيو يارڪ.

هيوز، گزيٽيئر آف سنڌ، ڏسو باب ٽيون.

رپورٽ آن رسائي، لاپو اينڊ چيڙن ان سنڌ، 4 جلد، 1917، ڪراچي.

سنڌ ڊائريڪٽري، (1862)، ڪراچي.

سورلي، گزيٽيئر آف سنڌ، ڏسو باب ٽيون.

## باب ايڪٽيهون

ائٽڪن، گزيٽيئر آف سنڌ، ڏسو باب ٽيون.

برٽن، سر رچرڊ فرانسس، (1848). ارلي ڊيز ان سنڌ، جرنل سنڌ هسٽاريڪل سوسائٽي، جلد 8، ياڳو 3، ص. 13-147.

برٽن، آر. ايف.، (1851). دي انٽشنٽ ڪورس آف دي انڊس، ڪئنال اريگيشن انڊر دي نيوٽو پرنسز اينڊ دي پريزنٽ ٽائيلز.

برٽن، آر. ايف.، (1855). نوٽس آن ڪلٽويشن ان سنڌ، SRGB، جلد 17، ياڳو 2.

برٽن، آر. ايف.، (1851). سنڌ، دي انهيٽي ويلي، 2 جلد، رچرڊ بينٽلي، لنڊن.

برٽن، آر. ايف.، سنڌ اينڊ دي ريزسز ڊٽ انهيٽ ويلي آف دي انڊس وٽ نوٽس آن دي ٺٽو گرافي اينڊ هسٽري آف دي پراونس.

## بامبي ۽ سنڌ سرڪار جون رپورٽون

بامبي پريزيڊنسي جون ساليانيون انتظامي رپورٽون، باب ”اريگيشن“، 1861/62-1935/36.

سنڌ ۾ واهن جي سالياني کاتيءَ لاءِ لازمي چيڙ جي خاتمي سان پيداوار تي پونڊڙ اثر جي حوالي سان ڊائريڪٽر لنڊن ٽينپور، سروي اينڊ سيٽلمينٽس پاران جاري ڪيل لکپڙهه، 1860.

حيدرآباد ڪليڪٽوريٽ ۾ 55-1854 ۾ واهن جي کاتيءَ سان لاڳاپيل لکپڙهه.

انڊس وڙو ڪميشن پاران ٺٽ نڪال، رفتار ۽ ٻين مسئلن بابت آبزرويشن تي پڌل رڪارڊ، 20-1911، 5 جلد، 25-1921، 3 جلد، 30-1926، 3 جلد، سنڌ گورنمينٽ پريس پاران ترتيبوار 1922، 1930 ۽ 1931 ۾ جاري ڪيل.

بامبي سرڪار جون اڀرندي ناري تي ڪيپٽن فائيف پاران ٺاهيل رپورٽون، SRGB، نمبر LX، 1861.

فائيف، جي. جي.، (1855). اريگيشن ان سنڌ، بامبي، آڪٽوبر.

فائيف، جي. جي.، (1853). اريگيشن ان سنڌ - اسڪيچ آف، بامبي.

فائيف، جي. جي.، (1861). رپورٽ آن دي ايسٽرن نارا، بامبي، SRGB، نمبر LX.

فائيف، جي. جي.، (1855). رپورٽ آن اير پورشن آف ايسٽرن نارا، SRGB، نمبر XLV، بامبي.

هيوز، گزيٽيئر آف سنڌ، ڏسو باب ٽيون.

انڊس وڙو ڪميشن رڪارڊز، 1902-1934.

انڊس وڙو ڪميشن رڪارڊز، 1934-35، ڪراچي، 1937.

انڊس وڙو اٽ سکر، رزلٽس آف ڊسچارج اينڊ آبزرويشن آف، 1901-1907.

اريگيشن پروجيڪٽس ان دي پراونس آف سنڌ، پيپرز ريلٽنگ ٺٽو ڪئنالز، 1863. ميسن ان ڪيس.

اريگيشن ان دي پراونس آف سنڌ، اي اسڪيچ آف، وٽ پروپوزل فار اٽس امپرومينٽ، 1855.

اريگيشن پراجيڪٽ سنڌ، رپورٽ آن دي پروجيڪٽ ايسٽيٽيمٽ فار روڙي ڪئنال اينڊ سکر بئراج، 1911.

اريگيشن ايڊمنسٽريشن رپورٽ، سنڌ گورنمينٽ پريس، ڪراچي، 1931.

ميپ آف سنڌ ڪئنالز، 1903.

رپورٽ آف دي انڊين اريگيشن ڪميشن، ڪولڪٽو، 1903.

سنڌ ڪئنال پيپرز، 55-1852.

اريگيشن رپورٽس، ڪئنال ڪليئرٽس، 57-1855 ۽ 1859-1889.

ڪئنال اريگيشن ان سنڌ وٽ سچيسشن فرام اٽس امپرومينٽ اينڊ سيون پلانٽس فرام دي ڪمشنر ان سنڌ، 1863.

مڪ مرڊو، (1843). انڊس وڙو، ڪليڪشن آف پيپرز رڪارڊنگ دي ڪورس آف دي اينڊ ايسيشلي آف دي ايسٽرٽ مائوٽر اينڊ دي برانچز فالنگ ان ٺٽوي ڊي رن آف ڪڇ.

سرڪاري ڪمن (اريگيشن، بلڊنگس ۽ روڊس) تي ساليانيون رپورٽون، بامبي صوبي لاءِ 1935 تائين ۽ سنڌ صوبي لاءِ 1935 کان اڳتي.

سنڌ اريگيشن مينيول، سنڌ گورنمينٽ پريس.

ڪراچي واٽر سيلٽي اينڊ ڊرينيج ان ڪامپينيشن وٽ اي اسڪيم فار اريگيشن آف اي پورشن آف دي ڊيلٽا آف دي انڊس.

مٿرائ (مٿرائ) ڪئنال ان دي ايسٽرن نارا ڊسٽرڪٽ ان سنڌ، پيپرز، پلانٽس اينڊ ايسٽيٽيمٽس فار روڊس، برجز، ايڪسٽرٽرا، 1867.

خيرپور ڪئنال ڪمپليشن، رپورٽس آن، 1912.

رسائي، لاپو اينڊ چيڙن ان سنڌ، 4 جلد، ڪراچي، 1917.

روڙي ڪئنال پروجيڪٽ، 11-1909.

روڙي-دادو فيڊر اينڊ روڙي-حيدرآباد ڪئنالز، رپورٽ آن دي پرلمنري ايسٽيٽيمٽ آف، 1906.

انڊس وڙو، رائٽ بينڪ ڪئنال پروجيڪٽ، 1909.

ڪئنال فرام روڙي ان اير سنڌ ٺٽو دي ڦليلي نيٽر حيدرآباد پروجيڪٽ، 1868.

رائٽ بينڪ ڪئنال پروجيڪٽ، پرلمنري رپورٽ آف، 1907.

سيهڙ ڊسٽرڪٽ ڪئنال پروجيڪٽ ان دي شڪارپور ڊسٽرڪٽ، 1906.

پيپرز ريلٽنگ ٺٽو ڊي ريزن سروي سيٽلمينٽ اٽ دادو، سيوهڻ اينڊ جوهي تعلقاڙ آف دي لاڙڪاڻا ڊسٽرڪٽ وٽ 6 ميسن آف ڪراچي، SRGB، سليڪشن نمبر CCCCLXXXVII، 1913.

سروي آف اوپينيٽيز ايز دي سوٽيبلٽي آف ريشن پروپوزڊ اينڊ ڪنڊيشن آف ڪئنال اٽ ٽائيمز آف انٽروڊڪشن آف اريگيشن سيٽلمينٽس اينڊ ٽيبلز شوٽنگ ريشن آف ايسيميٽ، ايرياز ڪلٽيوٽيڊ اينڊ پرائسز آف پروڊيوس ان دي پراونس آف سنڌ، سنڌ يونيورسٽي ڊپارٽمينٽ پاران تيار ڪيل، 1891.

سروي اينڊ سيٽلمينٽ رپورٽس، سليڪشن فرام رڪارڊز آف بامبي گورنمينٽ، 1909 کان 1923 ۾ جاري ٿيل. لئمبڪر، ايڇ. ٽي.، (1941). اي بريف بايوگرافڪل اسڪيچ آف جنرل جان جيڪب، سنڌين ورلڊ، جلد 1، نمبر 6، ص. 30-325.

لئمبڪر، ارلي ڪئنال ايڊمنسٽريشن ان سنڌ، ڏسو باب ٽيون.

لئمبڪر، سر چارلس نيپيئر اينڊ سنڌ، ڏسو باب ٽيون.

شيپڊ، ائيس، (1900). لائيف آف جنرل جان جيڪب، دي ڪمانڊنٽ آف دي سنڌ هارس اينڊ فائونڊر آف جيڪب آباد، سيلبي اينڊ ڪمپني، لنڊن، 310 ص.

سورلي، ايڇ. ٽي.، (1968). گزيٽيئر آف سنڌ.

## باب ٻٽيهون

بامبي پريزيڊنسي جون ساليانيون انتظامي رپورٽون، باب ”اريگيشن ان سنڌ“، 17-1916 کان 34-1933.

ڪنٽرول پرابلسن ان سکر ڪئنال، جرنل سوسائٽي اينڊ ڪليچر، (ٽئين ڊهلي)، جلد 6 (41-1940)، ص. 162.

انگلس، بيهيوٽر اينڊ ڪنٽرول آف وڙو اينڊ ڪئنال، ڏسو باب پهريون.

مُستو، اي. اي.، دي فيوچر آف سنڌ: سکر بئراج اسڪيم، ٽائيمس آف انڊيا پريس، بامبي، 1922 ۽ ٻيهر ڇپيو

- ڪراچي ۾، 1929. رائيٽ، ايف.، (1920). دي سکر بئراج اريگيشن پروجيڪٽ، 1920.
- باب ٽيٺيون**
- بورڊز آف پبلڪ هيلٿ ورڪس، سنڌ، جون سالياني رپورٽون، 37-1936 کان 42-1941.
- سالياني رپورٽون اريگيشن ايڊمنسٽريشن رپورٽون، 34-1933 کان 42-1941. هر سال 2 جلدن ۾ جاري ٿيندڙ، سنڌ گورنمينٽ پريس، ڪراچي.
- ڪمپلشن رپورٽس آف دي لائڊ بئراج، (1933-34)، بامبي، 1934، بامبي پريزيڊنسي جي سالياني انتظامي رپورٽ ۾.
- ڪراچي ڇاڙت فار دي سکر بئراج ايريز ان سنڌ:
- امپارٽنٽ خريف ڪراچي.
  - امپارٽنٽ ربيع ڪراچي.
- سنڌ ڊپارٽمينٽ آف ايجريڪلچر، ليفلٽ نمبر 48، ڪراچي، 1935.
- لائڊ بئراج اينڊ ڪئنالز، 1932.
- نوٽ آن دي اريگيشن آف دي فيلڊ ڪراچي ان دي بئراج اينڊ نان-بئراج ايريز آف سنڌ، سنڌ ڊپارٽمينٽ آف ايجريڪلچر، ليفلٽ نمبر 4، 1931 ۽ نمبر 37، 1937.
- پروڊيوس انڊائيز فار دي ڊسٽرڪٽس آف ويسٽ پاڪستان، ويسٽ پاڪستان لينڊ ڪميشن، سپرنٽينڊنٽ گورنمينٽ، لاهور، جلد 2 (1959)، ص 78.
- ضميمو-1**
- هيوز، اي. ڊبليو.، (1860). گزيٽيئر آف پراونس آف سنڌ، لنڊن.
- ضميمو-2**
- برٽن، جان، (1939). ڊائري آف جان برٽن، (1812-1871)، ڪئمبرج، بيهر چيپو.
- ٻرڻج ايس. اي.، (1969).
- ڪزنس، ايڇ.، (1929). اينٽيڪٽيز آف سنڌ، آرڪيالاجيڪل سروي آف انڊيا، ڪولڪٽو، 16.
- ڪننگهام، اي.، (1870). ڪمپيٽس آف اپالوڊوٽس اينڊ مينڊر، نيوسميٽڪ ڪرونيڪل، ص 85.
- ڪننگهام، اي.، (1891). دي ائنٽيشنٽ جيوگرافي آف انڊيا، لنڊن، مجدمدار پاران ايڊٽ ڪيل ۽ سنڌريل، ڪولڪٽو، 1924.
- هيگ، ايم. آر.، (1894). دي انڊس ڊيلٽا ڪنٽري، ڪيگن پال، ٽرينڊ اينڊ ٽريمر، لنڊن.
- هسٽري آف پاڪستان ريلويوز، ڪريڪيڊ اپ ٿو 31.03.1947، لاهور، 1950.
- هسٽري آف انڊين ريلويوز، ڪريڪيڊ اپ ٿو 31.03.1945، نئين دهلي، 1946.
- ڪار، اي.، اينڊ گوز، بيمل، (1984). دي درشادوتي رور سسٽم آف انڊيا اينڊ ايسيميٽنٽ اينڊ نيو فائينڊنگس، جيوگرافي جرنل، لنڊن، 150 (1): 9-21.
- هومز، ڊي. اي.، (1968). دي ريسينٽ هسٽري آف انڊس. ڏسو باب ٽيون.
- لٽمبرڪ، ايڇ. ٽي.، (1964). سنڌ: اي جنرل انٽروڊڪشن، جلد 1، سنڌي ادبي بورڊ، حيدرآباد.
- ملڪ، ايم. بي. ڪي.، (1962). هندريڊ پيٽرس آف پاڪستان ريلويوز، ڪراچي.
- پاڪستان آرڪيالاجي نمبر 8، (1968). ڊپارٽمينٽ آف آرڪيالاجي، گورنمينٽ آف پاڪستان، ڪراچي.
- پنهور، ايم. ايڇ.، (1969). گرائونڊ واٽر ان سنڌ (روائيزڊ)، گورنمينٽ پريس، خيرپور، 358 ص.
- پنهور، ايم. ايڇ.، (1980). انٽرنيشنل ٽريڊ آف سنڌ ٿرو اٽس پورٽ آف باريبريڪان (پنهور)، 200 بي. سي. ٿو 200 ڊي. جرنل سنڌالاجيڪل اسٽڊيز.
- پنهور، ايم. ايڇ.، (1983). ڪرانالاجيڪل ڊڪشنري آف سنڌ، انسٽيٽيوٽ آف سنڌالاجي، جامشورو، 507 ص.
- پنهور، ايم. ايڇ.، (1986). هاڪو آف سروسٽي ڪنٽرورسي، ويٽس ورزنس آف سائنس، هسٽورينس اينڊ فوڪلور سٽس، جرنل سنڌالاجيڪل اسٽڊيز، ونٽر، 1986: 24-57.
- پٿارلا، ايم. بي.، (1959). فزيڪل اينڊ اڪنامڪ جيوگرافي آف سنڌ، سنڌي ادبي بورڊ، حيدرآباد، پاڪستان.
- راوٽي، ايڇ. ٽي.، (1892). دي مهران آف سنڌ اينڊ اٽس ٽريٽوري. اي جيوگرافيڪل اينڊ هسٽوريڪل اسٽڊي وٽ 10 ميس، جرنل ايشياٽڪ سوسائٽي بنگال، جلد 61، ص 155-508.
- سنڌ رائيٽ بئنڪ فيڊر ريلويوز، لاهور (1929).
- ولهيلي، ايڇ.، (1968). دي شفٽنگ رور، يونيورسٽي، (1) 19: 53-68.
- مارٽن، اي. جي.، وليمس اينڊ هيوز فوري، (1980). دي صحارا اينڊ دي نائيل، روتڊيمر.
- ضميمو-3**
- هيٺيان نمبر نسخي ۾ آيل انگن ۽ رومن نمبرن جو حوالو ڏين ٿا.
- برنس، اليگزينڊر، (1834). ٽرانزيڪشنس، رائل ايشياٽڪ سوسائٽي، لنڊن، جلد 3، ص 550-558 ۽ سنڊس اڳ وارن مقالي، اي ميمائٽر آف ايمپ آف دي ايسٽرن برانچ آف دي انڊس ۾ پڻ، گورنمينٽ پريس بامبي، 1928.
  - ٿورنٽن، ايڊورڊ، (1844). اي گزيٽيئر آف ڪنٽريز ايڊجيسٽن ٿو انڊيا آن دي نارٿ ويسٽ انڪلوڊنگ سنڌ ايڪسٽرا، لنڊن.
  - مڪ مرڊو، ڪيپٽن جي.، (1834). ڊزٽيشن آن دي رور انڊس، جرنل، رائل ايشياٽڪ سوسائٽي، لنڊن، جلد 1، ص 20-20.
  - ڪيپٽن، ڊبليو. پائٽنجر، (1832). ميمائٽر آن سنڌ، ٿورا آر ٽلا. ڊيل هوزي، ميمائٽر آن سنڌ، دي ڀوران، بامبي.
  - رچرڊ فرانسس، برٽن، (1855). سنڌ اينڊ دي ريسز ڊٽ ائهيٽيڊ دي ويلي آف انڊس، لنڊن، ۽ سنڊس پيڙيون لکڻيون ميمائٽر آن سنڌ، جلد 1 ۽ 2، بامبي، بر چيپون.
  - فائيف، جي. جي.، (1857). رپورٽ آن ايسٽرن نارا، SRGB، نمبر LX، بامبي، ص 1-45.
  - الگزيڊر ڪننگهام، (1871). دي ائنٽيشنٽ جيوگرافي آف انڊيا، ڪولڪٽو.
  - اولدهار، سي. ايف.، (1874). سروسٽي اينڊ دي لاسٽ رور آف دي انڊين ڊيزرت، ڪلڪتا رويو، جلد CXII، ۽ جرنل رائل ايشياٽڪ سوسائٽي، جلد 34، 1874 ۾ پڻ، ص 49-76، لنڊن.
  - نبارڪس، (1875). لاسٽ رور آف انڊين ڊيزرت، ڪلڪتا رويو، جلد 60، نمبر CXX، ڪولڪٽو.
  - هيوز، اي. ڊبليو.، (1876). دي گزيٽيئر آف دي پراونس آف سنڌ، لنڊن، ص 57، 137، 585 ۽ 845.
  - اولدهار، آر. ڊي.، (1887). اي پرابيل چينج ان دي جيوگرافي آف دي پنجاب اينڊ اٽس رورس، جرنل ايشياٽڪ سوسائٽي بنگال، جلد 55، ڀاڱو 2، ص 233-342، ڪولڪٽو.
  - راوٽي، ايڇ. ٽي.، (1892). مهران آف سنڌ، ايشياٽڪ سوسائٽي بنگال، جلد 61، ڀاڱو 1، ڪولڪٽو.
  - هيگ، ايم. آر.، (1894). دي انڊس ڊيلٽا ڪنٽري، لنڊن.

14. ڪرنل منچن، سي. ايف.، اينڊ برنس، جي. اين.، (1904). بهاولپور گزيٽيئر، لاهور.

15. هيٽري ڪزنس، (1929). اينٽيڪٽيز آف سنڌ، ڪولڪٽو.

16. وارڊ ايرڊن، ڊبليو. ايڇ.، (1924). جيوگرافيڪل ميگزين، جلد XL، لنڊن.

17. ايم. آر. آئي. خان، (1929). لنڊن يونيورسٽي ۾ پيش ڪيل تاريخ ۾ پي. ايڇ. ڊي. ٿيسز.

18. واٽيٽيڊ، آر. بي.، (1932). دي رور ڪورسز آف پنجاب اينڊ سنڌ، انڊين اينٽيڪٽري، جلد LXI.

19. پٿارلا، ايم. بي.، (1959). اي فزيڪل اينڊ اڪنامڪ جيوگرافي آف سنڌ، سنڌي ادبي بورڊ، حيدرآباد، ص 298.

20. اسٽائين، سر اوريل، (1942). سروي آف ائنٽيشنٽ سائينس لائنگ دي لاسٽ سروسٽي رور، جرنل رائل جاگرافڪ سوسائٽي، جلد XCIX، نمبر 4، لنڊن.

21. علي، ايس. ايم.، (1942). دي پرابلم آف ڊيسڪيشن آف دي گهگهر پلينس، ڪلڪتا جيوگرافيڪل رويو، جلد 4، نمبر 1، ڪولڪٽو.

22. پٿارلا، مائڪ. بي.، (1959). اي فزيڪل اينڊ اڪنامڪ جيوگرافي آف سنڌ، سنڌي ادبي بورڊ، حيدرآباد.

23. پنهور، ايم. ايڇ.، (1963). گرائونڊ واٽر اينڊ سرفيس واٽر ان اٽرڊ زون آف حيدرآباد اينڊ خيرپور ڊويزنس، لاهور.

24. پنهور، ايم. ايڇ.، (1964). گرائونڊ واٽر ان حيدرآباد اينڊ خيرپور ڊويزنس، حيدرآباد.

25. لٽمبرڪ، ايڇ. ٽي.، (1964). اين انٽروڊڪشن ٿو ڊي هسٽري آف سنڌ، سنڌي ادبي بورڊ، حيدرآباد.

26. هومز، ڊي. اي.، (1965). هئنگنگ ٽيڪنيڪل سروسز لٽميڊ ۽ سر مڪ ڊولڊ اينڊ پارٽنرس ۾، دي لوئر انڊس رپورٽ، جلد 3، وايڊا، لاهور. ٻيهر ڇپيو سنڌريل ڇاپي طور، 'دي ريسينٽ هسٽري آف دي انڊس' ٽائيل سان، جيوگرافيڪل جرنل لنڊن، سيپٽمبر (1968) ۾.

27. هي نقشو اڃا ڇپيو ناهي.

28. رائٽڪس، آر. ايل.، (1968). ڪاليننگان، ڊيٽ فرام نيچرل ڪازز، جرنل اينٽيڪٽي، جلد 42، ص 291-286. رائو وا. ايس. اين. رحمان اين. اي.، ۽ رائو ڊي. بي.، ان دي اسٽرڪچر آف سوالڪ رينج پٽوين رورس آف مينا اينڊ گنگا، جرنل همالين جيجالاجي، جلد 4، 1974، ص 137-150.

29. ولهيلي، ايڇ.، (1969). ڊاس اوسٽرومٽال زر اوسٽرانڊ در انڊوشين انڊ ڊاس سروسٽي پرابلم، زائشرفٽ فر جيومارفالاجيز، سب، 8، ص 86-93.

30. رائٽڪس، آر. ايل.، (1968). ڪاليننگان، ڊيٽ فرام نيچرل ڪازز، جرنل اينٽيڪٽي، جلد 42، 1968، ص 291-286.

31. پنهور، ايم. ايڇ.، گرائونڊ واٽر ان حيدرآباد اينڊ خيرپور ڊويزنس، پيڙن ڇاپو، 1969.

32. گرڊيپ، آر. ڊي. جوشي، ۽ اي. سنگهه، (1972). اسٽريٽيگرافڪ اينڊ ريڊيو ڪاربن ايويڊنس فار ايڇ ڊيولپمينٽ آف ٽري سالٽ ليڪ ڊپارٽس ان راجستان انڊيا، جرنل ڪوارٽرلي ريسرچ، جلد 2، ص 496-505.

33. مغل، رفيق، (1979). نيو آرڪيالاجيڪل ايويڊنس فرام بهاولپور، انڊس ويلي سولائيزيشن تي ڪراچيءَ ۾ ٿيل بين الاقوامي سيمينار ۾ پيش ڪيل مقالو (ميموگراف).

34. بيمل گوز، امل ڪار اينڊ زاهد حسين، (1979). دي لاسٽ ڪورس آف دي سروسٽي رور ان دي گريٽ انڊين ڊيزرت، نيو ايويڊنس فرام لينڊسٽ اميجري، جيوگرافيڪل جرنل، جلد 145، نمبر 3، لنڊن، 1979، ص 446-451.

35. امل ڪار اينڊ بيمل گوز، (1984). دي درشادوتي رور سسٽم آف انڊيا، اينڊ ايسيميٽنٽ اينڊ نيو فائينڊنگس، جيوگرافيڪل جرنل، جلد 150، ڀاڱو 1، ص 221-229.

36. ڊي. اين. ايل.، (1979). جيوگرافيڪل ڊڪشنري آف ائنٽيشنٽ اينڊ ميڊيول انڊيا، 1927، ٻيهر، نئين دهلي.

37. لا. بي. سي.، (1968). رورس آف انڊيا ايز ان ائنٽيشنٽ لٽريچر، ان مائونٽينس اينڊ رورس آف انڊيا، ڪولڪٽو، ص 197-214.

38. ڪيٽ، اي. بي.، (1922). ايڇ آف رگ ويدا، ريسين اي. جي. ايڊٽ ڪيل ڪئمبرج هسٽري آف انڊيا، جلد 1، ص 69-101.

39. شارم، ايس. سي.، (1974). ڊسڪريشن آف رورس آف رگ ويدا، جيوگرافيڪل آيزرويشن، جلد 10، ص 79-85.

40. پنهور، ايم. ايڇ.، (1985). فور ائنٽيشنٽ رورس آف سنڌ آر ون ليڪ ٽيٽرس آف هسٽري آف سانگهڙ ڊسٽرڪٽ، جرنل سنڌالاجيڪل اسٽڊيز، سمر، 1985، ص 42-51.

41. ڪارزي، (1985). ريسرچ هاء لائٽ، 1959-1984، جوڌپور، ص 30-35.

42. ڏسو هن مقالي سان سلهائيل نقشو.

43. سنڌ اندازي تي ڏنل آهن، بلڪل آخري ن. نيڪ نيڪ سنڌ اڳاٽن وهڪرن جي پيٽن مان هٿ ايندڙ پور ڊائن جي ريڊيو ڪاربن ڄاڻ کان پوءِ لهي سگهجن ٿا.

(i) بلوچ ڊاڪٽر اين. اي.، (1964). تاريخ طاهري، مير طاهر محمد نياسي، جي، سنڌي ادبي بورڊ، ص 25، 26، 27، 28، 29.

راوٽي، (1892). مهران آف سنڌ، جرنل ايشياٽڪ سوسائٽي بنگال، عنوان سيف الملوك، ص 376-388.

بلوچ ڊاڪٽر اين. اي.، (1955). نوٽس آن چچنام، سنڌي ادبي بورڊ، ٽيون ڇاپو، ص 374.

مخدوم امير احمد، (1957). تحفت الڪرام، سنڌي ترجمو، سنڌي ادبي بورڊ، ص 113-114.

بلوچ ڊاڪٽر اين. اي.، سنڌ جا عشيقه داستان (سنڌي)، جلد 1 ۽ 2، سنڌي ادبي بورڊ، حيدرآباد، سنڌ.

بلوچ ڊاڪٽر اين. اي.، ڪاهن سان ڳالهيون، سنڌي ادبي بورڊ، حيدرآباد، سنڌ.

بلوچ ڊاڪٽر اين. اي.، (1979). ان سرچ آف دي انڊس ڪلچر سائينس ان سنڌ، يونيورسٽي پريس، حيدرآباد، 1973، ص 1-5.

(ii) عرساڻي، محمد اسماعيل، (1955). سير ريگستان، حيدرآباد، ص 12-13، 30-31، 34-35، رائيچنڊ آٽار ۽ 35-42.

رائچنڊ، (1956). تاريخ ريگستان، جلد 1، جلد 2 (1975)، سنڌي ادبي بورڊ، ص 7 ۽ 656.

رائڪس ڪيپٽن ايس. اين.، (1856). ميمائٽر آن ٿر اينڊ پارڪر ڊسٽرڪٽس آف سنڌ، بامبي، 1856.

(iii) سنڌي، عبدالعظيم ميمڻ، ڊاڪٽر، (1975). هاڪو درياھ، ناشاد جي ايڊٽ ٿيل انا مينهن ملير ۾، حيدرآباد، ص 102-142.

(iv) يوسفائي ميمڻ، (1975). ٿر پارڪر ضلعي ۾؛ سنڌ جا پراڻا وهڪرا، ڀڙا ۽ ڪنڊر، ناشاد جي ايڊٽ ٿيل انا مينهن ملير ۾، حيدرآباد، ص 121-142.

(v) خان، شيادي مولائي رحيمداد، (1959). تاريخ تمدن سنڌ (سنڌي)، حيدرآباد.

آڏواڻي، پيرومل مهرچند، (1957). قديم سنڌ (سنڌي)، سنڌي ادبي بورڊ، حيدرآباد.

شمس الدين، (1955). آئين قديم سنڌ (سنڌي)، حيدرآباد.

ارشد حسين ارشد، (1968). ملتان قديم و جديد، ملتان.